

資料編

# 豊後大野市地域防災計画

( 資 料 編 )

令和8年3月修正版

豊後大野市防災会議

目 次

|    |                                      |     |
|----|--------------------------------------|-----|
| 1  | (1) 豊後大野市防災会議条例 .....                | 1   |
|    | (2) 豊後大野市災害対策本部条例 .....              | 3   |
|    | (3) 豊後大野市災害対策本部規程 .....              | 4   |
| 2  | (1) 豊後大野市災害弔慰金の支給等に関する条例 .....       | 11  |
|    | (2) 豊後大野市災害弔慰金の支給等に関する条例施行規則 .....   | 15  |
|    | (3) 豊後大野市災害弔慰金等支給要綱 .....            | 20  |
|    | (4) 豊後大野市災害見舞金給付規程 .....             | 22  |
| 3  | (1) 災害時相互応援協定 .....                  | 25  |
|    | (2) 福祉避難所の協定 .....                   | 29  |
|    | (3-1) 土砂災害警戒区域内の要配慮者施設 .....         | 30  |
|    | (3-2) 洪水浸水想定区域内の要配慮者施設 .....         | 31  |
| 4  | (1) 避難所一覧表 .....                     | 32  |
|    | (2) 緊急輸送道路一覧 .....                   | 34  |
|    | (3) 災害危険予想地域 .....                   | 35  |
|    | (4) 豊後大野市土砂災害警戒区域・特別警戒区域一覧表 .....    | 62  |
|    | (5) 豊後大野市ハザードマップ等 .....              | 118 |
|    | (6) 防災重点農業用ため池一覧表 .....              | 121 |
| 5  | 大分地方気象台 注意報・警報発表基準一覧表 .....          | 123 |
| 6  | (1) 水防警報を行う指定河川 .....                | 124 |
|    | (2) 重要水防区域等一覧 .....                  | 124 |
| 7  | 広域受援拠点（大分県広域受援計画） .....              | 126 |
| 8  | (1) 災害時優先電話一覧表 .....                 | 128 |
|    | (2) 衛星携帯電話一覧表 .....                  | 130 |
|    | (3) A E D設置箇所一覧表 .....               | 130 |
| 9  | 被災者、被災事業者の災害復旧・復興支援に関する各種制度の概要 ..... | 134 |
|    | 第1節 経済・生活面の支援 .....                  | 134 |
|    | 第2節 住まいの確保・再建のための支援 .....            | 144 |
|    | 第3節 農林漁業・中小企業・自営業への支援 .....          | 153 |
| 10 | 大分県の災害対策本部組織体制 .....                 | 159 |

## 資料編

### 【資料 1—1】豊後大野市防災会議条例

○豊後大野市防災会議条例

平成 17 年 3 月 31 日

条例第 23 号

改正 平成 24 年 10 月 10 日条例第 39 号

(趣旨)

第 1 条 この条例は、災害対策基本法（昭和 36 年法律第 223 号）第 16 条第 6 項の規定に基づき、豊後大野市防災会議（以下「防災会議」という。）の所掌事務及び組織を定めるものとする。

(所掌事務)

第 2 条 防災会議は、次に掲げる事務をつかさどる。

- (1) 豊後大野市地域防災計画を作成し、及びその実施を推進すること。
- (2) 市長の諮問に応じて市の地域に係る防災に関する重要事項を審議すること。
- (3) 前号に規定する重要事項に関し、市長に意見を述べること。
- (4) 水防法（昭和 24 年法律第 193 号）第 33 条の規定に基づく豊後大野市水防計画その他水防に関し重要な事項を調査審議すること。
- (5) 前各号に掲げるもののほか、法律又はこれに基づく政令によりその権限に属する事務  
(会長及び委員)

第 3 条 防災会議は、会長及び委員をもって組織する。

- 2 会長は、市長をもって充てる。
- 3 会長は、会務を総理する。
- 4 会長に事故があるとき、又は会長が欠けたときは、あらかじめその指名する委員が、その職務を代理する。
- 5 委員は、次に掲げる者をもって充てる。
  - (1) 大分県の知事の部内の職員のうちから市長が任命する者
  - (2) 大分県警察官のうちから市長が任命する者
  - (3) 市長がその部内の職員のうちから指名する者
  - (4) 教育長
  - (5) 消防長
  - (6) 消防団長
  - (7) 自主防災組織を構成する者又は学識経験のある者のうちから市長が任命する者
  - (8) その他市長が特に必要と認める者
- 6 前項第 1 号及び第 2 号の委員の定数は、それぞれ 3 人及び 1 人とする。

## 資料編

(専門委員)

第4条 防災会議に、専門の事項を調査させるため、専門委員を置くことができる。

2 専門委員は、関係地方行政機関の職員、大分県の職員、市の職員、関係指定公共機関の職員、関係指定地方公共機関の職員及び学識経験のある者のうちから、市長が任命する。

3 専門委員は、当該専門の事項に関する調査が終了したときは、解任されるものとする。

(議事等)

第5条 この条例に定めるもののほか、防災会議の議事その他防災会議の運営に関し必要な事項は、会長が防災会議に諮って定める。

附 則

《以下省略》

## 資料編

### 【資料 1—2】豊後大野市災害対策本部条例

○豊後大野市災害対策本部条例

平成 17 年 3 月 31 日

条例第 24 号

改正 平成 24 年 10 月 10 日条例第 39 号

(趣旨)

第 1 条 この条例は、災害対策基本法（昭和 36 年法律第 223 号）第 23 条の 2 第 8 項の規定に基づき、豊後大野市災害対策本部（以下「災害対策本部」という。）に関し必要な事項を定めるものとする。

(組織)

第 2 条 災害対策本部長は、災害対策本部の事務を総括し、所部の職員を指揮監督する。

2 災害対策副本部長は、災害対策本部長を助け、災害対策本部長に事故があるときは、その職務を代理する。

3 災害対策本部員は、災害対策本部長の命を受け、災害対策本部の事務に従事する。

(部)

第 3 条 災害対策本部長は、必要と認めるときは、災害対策本部に部を置くことができる。

2 部に属すべき災害対策本部員は、災害対策本部長が指名する。

3 部に部長を置き、災害対策本部長の指名する災害対策本部員がこれに当たる。

4 部長は、部の事務を掌理する。

(委任)

第 4 条 この条例に定めるもののほか、災害対策本部に関し必要な事項は、災害対策本部長が定める。

附 則

《以下省略》

## 資料編

### 【資料 1—3】豊後大野市災害対策本部規程

○豊後大野市災害対策本部規程

平成 17 年 3 月 31 日  
災害対策本部訓令第 1 号  
改正 《省略》

(趣旨)

第 1 条 この訓令は、豊後大野市災害対策本部条例（平成 17 年豊後大野市条例第 24 号。以下「条例」という。）第 4 条の規定に基づき、豊後大野市災害対策本部（以下「本部」という。）の組織及び運営に関し必要な事項を定めるものとする。

(本部の設置)

第 2 条 本部は、本市の地域に災害が発生し、又は災害が発生するおそれがある場合において、災害対策本部長（以下「本部長」という。）が必要と認めたときに置く。

(本部の位置)

第 3 条 本部は、豊後大野市役所内に置く。

(本部の所掌事務)

第 4 条 本部は、次に掲げる事務を処理する。

- (1) 被害に関する諸情報を収集し、関係機関に報告すると同時にこれに基づく適切な措置を行うこと。
- (2) 救助その他緊急措置に関する計画を樹立し、及び実施すること。
- (3) 被害の防止及び応急、復旧に必要な対策を樹立し、及び実施すること。
- (4) 前 3 号に掲げるもののほか、応急対策実施のため必要なこと。

(本部長等)

第 5 条 本部に本部長及び副本部長を置く。

- 2 本部長は市長、副本部長は副市長及び教育長をもって充てる。

(本部長等の職務)

第 6 条 本部長は、本部を統括し、本部の事務を掌理する。

- 2 副本部長は、本部長を補佐し、本部長に事故があるときは、その職務を代理する。

(組織)

第 7 条 条例第 3 条第 1 項の規定により、本部に別表第 1 に掲げる部及び班を置く。

- 2 部に部長を置き、班に班長及び班員を置く。

(部長、班長及び班員)

第 8 条 部長、班長及び班員は、それぞれ別表第 1 に掲げる職にある者をもって充てる。

- 2 部長は、本部長の命を受け、別表第 2 に掲げる分掌事務を掌理する。

## 資料編

3 班長は、部長の命を受け、分掌事務を処理する。

4 班員は、上司の命を受け、分掌事務に従事する。

(連絡員)

第9条 部に連絡員を置く。

2 連絡員は、部長が指名する。

3 連絡員は、各部所管の被害状況、応急対策の実施状況その他災害活動に必要な情報のとりまとめ及び本部長の指令等を所属の部に伝達する事務に従事する。

(本部会議)

第10条 本部に本部会議を置き、本部長、副本部長及び部長をもって組織し、必要に応じ本部長が招集する。

(現地本部)

第11条 本部長は、一定の区域だけに災害が発生し、又は発生するおそれのあるときは、当該区域の支所又は現地に現地対策本部（以下「現地本部」という。）を設けることができる。

2 現地本部の組織その他必要な事項は、その都度本部長が定める。

(事務処理の原則)

第12条 この訓令に定める事務は、原則として他のすべての事務に優先して行うものとする。

2 この訓令の定める事務を実施するに当たっては、常に迅速的確を旨とし、かつ、関係機関とは十分に連絡協調しなければならない。

(災害救助法との関係)

第13条 非常災害が災害救助法（昭和22年法律第118号）の適用を受けた場合は、その限りにおいて当該法令及びこれに基づく県規則の定めるところによりその事務を処理しなければならない。

2 前項の場合、本部長は、当該関係機関と密接に連絡し、事務の協調及び調整を図らなければならない。

(その他)

第14条 この訓令に定めるもののほか、本部の組織及び運営に関し必要な事項は、本部長が別に定める。

附 則《省略》

この訓令は、平成30年4月1日から施行する。

# 資料編

別表第1（第7条、第8条関係）

| 部名      | 部長       | 班名        | 班長            | 班員                           |
|---------|----------|-----------|---------------|------------------------------|
| 総合調整部   | 総務企画統括理事 | 総合調整班     | 防災危機管理室長      | 各統括理事、教育次長<br>防災危機管理室職員      |
| 総務対策部   | 総務課長     | 総務班       | 総務課長          | 総務、法規、人事給与係員                 |
|         |          | 情報推進班     | 情報推進係長        | 情報推進、広報広聴、ケーブルテレビ管理、秘書政策係員   |
|         |          | 協力班       | 議会事務局長        | 選挙管理委員会事務局職員、議会事務局職員、監査事務局職員 |
| 財政企画対策部 | 財政課長     | 財政班       | 財政課長          | 財政課職員                        |
|         |          | 税務班       | 税務課長          | 税務課職員                        |
|         |          | 出納班       | 会計課長          | 会計課職員                        |
|         |          | 企画班       | まちづくり推進課長     | まちづくり推進課職員                   |
|         |          | 協力班       | 会計課長          | 財政企画対策部職員                    |
| 生活環境対策部 | 環境衛生課長   | 環境衛生班     | 環境衛生課長        | 環境衛生課職員                      |
|         |          | 人権班       | 人権・部落差別解消推進課長 | 人権・部落差別解消推進課職員               |
|         |          | 協力班       | 人権・部落差別解消推進課長 | 生活環境対策部職員                    |
| 保健福祉対策部 | 社会福祉課長   | 避難対策班     | 社会福祉課長        | 社会福祉課職員                      |
|         |          |           | 子育て支援課長       | 子育て支援課職員                     |
|         |          | 衛生救助班     | 市民生活課長        | 市民生活課職員                      |
|         |          |           | 高齢者福祉課長       | 高齢者福祉課職員                     |
| 協力班     | 市民生活課長   | 保健福祉対策部職員 |               |                              |
| 産業経済対策部 | 農林整備課長   | 農政班       | 農業振興課長        | 農業振興課職員                      |
|         |          | 農林整備班     | 農林整備課長        | 農林整備課職員                      |
|         |          | 商工観光班     | 商工観光課長        | 商工観光課職員                      |
|         |          | 協力班       | 農業委員会事務局長     | 農業委員会事務局職員<br>産業経済対策部職員      |
| 建設対策部   | 建設課長     | 土木・建築班    | 建設課長          | 建設課職員                        |
|         |          | 上下水道班     | 上下水道課長        | 上下水道課職員                      |
|         |          | 協力班       | 上下水道課長        | 建設対策部職員                      |
| 文教対策部   | 学校教育課長   | 文教班       | 学校教育課長        | 学校教育課職員                      |
|         |          |           | 社会教育課長        | 社会教育課職員                      |
|         |          | 協力班       | 学校教育課長        | 文教対策部職員                      |
| 各支所対策部  | 各支所長     | 支所対策班     | 各支所長          | 各支所職員                        |
|         |          | 災害調査班     | 各支所長補佐        | 各支所対策部職員、本庁協力班職員             |
| 消防対策部   | 消防長      | 消防班       | 消防長           | 消防本部職員                       |
|         |          |           | 消防署長          |                              |

## 資料編

別表第2（第8条関係）

| 部名      | 班名    | 担当課等                       | 分掌事務   |
|---------|-------|----------------------------|--|
| 総合調整部   | 総合調整班 | 防災危機管理室                    | <ul style="list-style-type: none"> <li>①本部の庶務に関する事。</li> <li>②大分県災害対策本部その他関係機関との連絡調整に関する事。</li> <li>③本部会議に関する事。</li> <li>④気象情報、予報、警報等の収集、伝達に関する事。</li> <li>⑤災害情報の収集伝達及び記録整理に関する事。</li> <li>⑥本部長命令に関する事。</li> <li>⑦関係機関に対する災害報告に関する事。</li> <li>⑧自衛隊等の派遣要請に関する事。</li> <li>⑨防災行政無線等の運用に関する事。</li> <li>⑩消防本部及び消防団との連絡調整に関する事。</li> <li>⑪ボランティアセンターとの連絡調整に関する事。</li> <li>⑫部内及び各部との連絡調整に関する事。</li> </ul> |
| 総務対策部   | 総務班   | 総務係、法規係、人事給与係              | <ul style="list-style-type: none"> <li>①他の地方公共団体との相互応援に伴う連絡調整に関する事。</li> <li>②災害視察者等の応接に関する事。</li> <li>③職員の動員及び配備計画に関する事。</li> <li>④部内及び各支所との連絡調整に関する事。</li> </ul>   |
|         | 情報推進班 | 情報推進係、広報広聴係、ケーブルテレビ管理係、市長室 | <ul style="list-style-type: none"> <li>①報道機関に関する情報提供及び連絡に関する事。</li> <li>②市民に対する災害情報の広報に関する事。</li> <li>③庁内広報に関する事。</li> <li>④災害記録写真等に関する事。</li> <li>⑤災害に関する市民相談の受付に関する事。</li> </ul>   |
|         | 協力班   | 選挙管理委員会事務局、議会事務局、監査事務局     | 各支所への災害調査協力及び他班への協力に関する事。  |
| 財政企画対策部 | 財政班   | 財政課                        | <ul style="list-style-type: none"> <li>①災害対策に係る予算措置に関する事。</li> <li>②災害に伴う財政計画及び財政に関する関係機関との連絡に関する事。</li> <li>③市有財産の被害状況調査及び応急対策に関する事。</li> <li>④緊急物品の購入に関する事。</li> <li>⑤災害対策の公用車の配備計画に関する事。</li> <li>⑥部内及び各支所との連絡調整に関する事。</li> </ul>   |
|         | 税務班   | 税務課                        | <ul style="list-style-type: none"> <li>①建物の被害状況調査に関する事。</li> <li>②災害による市税の納期限の延長、猶予及び減免に関する事。</li> </ul>   |
|         | 出納班   | 会計課                        | 災害対策に係る現金の出納に関する事。   |
|         | 企画班   | まちづくり推進課                   | <ul style="list-style-type: none"> <li>①公共交通機関の情報収集に関する事。</li> <li>②文化芸術施設の来館者の避難に関する事。</li> <li>③文化芸術施設の被害状況調査に関する事。</li> </ul>   |

資料編

|         |       |                 |  |
|---------|-------|-----------------|--|
|         | 協力班   | 財政企画対策部各課       | 各支所への災害調査協力及び他班への協力に関すること。   |
| 生活環境対策部 | 環境衛生班 | 環境衛生課           | ①災害時の防疫に関すること。<br>②衛生検査に関すること。<br>③清掃業務計画の総合調整に関すること。<br>④ごみ及びし尿の非常処理計画に関すること。<br>⑤清掃応援要請及び各種応援団体の掌握に関すること。<br>⑥部内及び各支所との連絡調整に関すること。   |
|         | 人権班   | 人権・部落差別解消推進課    | 避難所の人権問題に関すること。  |
|         | 協力班   | 生活環境対策部各課       | 各支所への災害調査協力及び他班への協力に関すること。   |
| 保健福祉対策部 | 避難対策班 | 社会福祉課<br>子育て支援課 | ①避難所の開設及び管理運営に関すること。<br>②避難所要員の動員に関すること。<br>③日赤その他社会福祉団体との連絡及び調整に関すること。<br>④災害弔慰金及び災害援護資金の貸付け等に関すること。<br>⑤奉仕団の受入れ及び配備に関すること。<br>⑥救助物資の調達及び配分に関すること。<br>⑦義援物資の受入れ及び配分に関すること。                  |
|         | 衛生救助班 | 市民生活課<br>高齢者福祉課 | ①罹災者の調査に関すること。<br>②罹災者の医療、助産及び救護に関すること。<br>③医療機関の被害状況調査及び応急対策に関すること。<br>④医療機関との連絡調整に関すること。<br>⑤医療救護活動に関すること。<br>⑥部内及び各支所との連絡調整に関すること。  |
|         | 協力班   | 保健福祉対策部各課       | 各支所への災害調査協力及び他班への協力に関すること。   |
| 産業経済対策部 | 農政班   | 農業振興課           | ①農業、畜産、水産施設等の被害状況調査及び応急対策並びに復旧計画に関すること。<br>②罹災農林水産業者に対する融資に関すること。<br>③農協との連絡調整及び協力要請に関すること。<br>④その他農政関係に関すること。<br>⑤部内及び各支所との連絡調整に関すること。  |
|         | 農林整備班 | 農林整備課           | ①農林業用地の被害状況調査及び応急対策並びに復旧計画に関すること。<br>②治山事業に係る林地及び山地の崩壊の災害対策に関すること。<br>③ため池及び農業用施設の水位の通報、監視、警戒に関すること。<br>④漁協との連絡調整及び協力要請に関すること。<br>⑤その他農林業関係に関すること。<br>⑥各支所との連絡調整に関すること。<br>⑦各支所への人員配備に関すること。 |
|         | 商工観光班 | 商工観光課           | ①商工業施設等の被害状況調査に関すること。<br>②被害中小企業の資金の融資に関すること。  |

資料編

|       |        |                    |  |
|-------|--------|--------------------|--|
|       |        |                    | <ul style="list-style-type: none"> <li>③観光施設の保全及び被害状況調査並びに復旧に関すること。</li> <li>④緊急輸送車両の確保に関すること。</li> <li>⑤食料及び生活必需品の調達に関すること。</li> <li>⑥その他商工観光に関すること。</li> <li>⑦各支所との連絡調整に関すること。</li> </ul>  |
|       | 協力班    | 農業委員会事務局、産業経済対策部各課 | 各支所への災害調査協力及び他班への協力に関すること。   |
| 建設対策部 | 土木・建築班 | 建設課                | <ul style="list-style-type: none"> <li>①道路、橋梁等の保全、被害状況調査及び応急復旧に関すること。</li> <li>②仮設道路の建設、障害物除去及び交通規制等応急交通対策に関すること。</li> <li>③水防に関すること。</li> <li>④大分県水防本部その他関係機関との連絡調整に関すること。</li> <li>⑤水防用資材の調達及び確保に関すること。</li> <li>⑥小規模災害の応急復旧に関すること。</li> <li>⑦地すべり、砂防及び急傾斜地に係るがけ崩れ等の予防応急処置に関すること。</li> <li>⑧河川の被害状況調査及び応急対策に関すること。</li> <li>⑨河川の水位の通報、監視及び警戒に関すること。</li> <li>⑩市有建築物の被害状況調査及び応急対策に関すること。</li> <li>⑪応急仮設住宅の建設等に関すること。</li> <li>⑫市営住宅等の被害状況調査及び応急対策に関すること。</li> <li>⑬その他土木・建築に関すること。</li> <li>⑭部内及び各支所との連絡調整に関すること。</li> <li>⑮各支所への人員配備に関すること。</li> </ul> |
|       | 上下水道班  | 上下水道課              | <ul style="list-style-type: none"> <li>①給水要請への対応に関すること。</li> <li>②応急用水道管及び仮設給水装置の設置等に関すること。</li> <li>③上水・簡易水道施設の被害状況調査及び水質の保全に関すること。</li> <li>④送水管及び配水管の応急復旧工事に関すること。</li> <li>⑤公共下水道等の被害状況調査及び応急対策に関すること。</li> <li>⑥その他公共下水道に関すること。</li> <li>⑦各支所との連絡調整に関すること。</li> </ul>   |
|       | 協力班    | 建設対策部各課            | 各支所への災害調査協力及び他班への協力に関すること。   |
| 文教対策部 | 文教班    | 学校教育課              | <ul style="list-style-type: none"> <li>①公立学校施設の被害状況調査及び応急対策、復旧に関すること。</li> <li>②教育緊急物品の調達に関すること。</li> <li>③児童及び生徒の避難に関すること。</li> </ul>   |
|       |        | 社会教育課              | <ul style="list-style-type: none"> <li>①社会教育施設及びスポーツ施設の被害状況調査及び応急対策に関すること。</li> <li>②文化財施設及び文化財の被害状況調査及び応急</li> </ul>  |

資料編

|            |       |              |   |
|------------|-------|--------------|---|
|            |       |              | <p>対策に関すること。</p> <p>③その他文教に関すること。</p> <p>④部内及び各支所との連絡調整に関すること。</p>  |
|            | 協力班   | 文教対策部<br>各課  | 各支所への災害調査協力及び他班への協力に関すること。  |
| 消防対策部      | 消防班   | 消防本部         | <p>①気象情報、予報、警報等の収集伝達に関すること。</p> <p>②市民に対する災害情報の広報に関すること。</p> <p>③災害に対する警戒及び防ぎよに関すること。</p> <p>④人命救助及び避難誘導、救急活動に関すること。</p> <p>⑤行方不明者の捜索に関すること。</p> <p>⑥災害通信の運用に関すること。</p> <p>⑦消防団の指導及び運営に関すること。</p> <p>⑧その他消防に関すること。</p>  |
| 各支所<br>対策部 | 支所対策班 | 各支所          | <p>①支所の庶務に関すること。</p> <p>②支所の応援要請等に関すること。</p> <p>③避難勧告及び指示の連絡調整に関すること。</p> <p>④対策本部及び各部との連絡調整に関すること。</p> <p>⑤消防本部及び消防団との連絡調整に関すること。</p> <p>⑥現地災害対策本部に関すること。</p> <p>⑦支所の総務対策に関すること。</p> <p>⑧支所の生活福祉対策に関すること。</p> <p>⑨支所の産業建設対策に関すること。</p> <p>⑩避難所の開設、管理運営に関すること。</p> <p>⑪部内の連絡調整に関すること。</p> |
|            | 災害調査班 | 各支所・本庁<br>各課 | 災害調査に関すること。   |

## 資料編

### 【資料 2—1】豊後大野市災害弔慰金の支給等に関する条例

○豊後大野市災害弔慰金の支給等に関する条例

平成 17 年 3 月 31 日

条例第 129 号

改正 令和 6 年 12 月 17 日条例第 48 号

#### 第 1 章 総則

##### (目的)

第 1 条 この条例は、災害弔慰金の支給等に関する法律（昭和 48 年法律第 82 号。以下「法」という。）及び災害弔慰金の支給等に関する法律施行令（昭和 48 年政令第 374 号。以下「令」という。）の規定に準拠し、暴風、豪雨等の自然災害により死亡した市民の遺族に対する災害弔慰金の支給を行い、自然災害により精神又は身体に著しい障害を受けた市民に災害障害見舞金の支給を行い、並びに自然災害により被害を受けた世帯の世帯主に対する災害援護資金の貸付けを行い、もって市民の福祉及び生活の安定に資することを目的とする。

##### (定義)

第 2 条 この条例において、次の各号に掲げる用語の意義は、当該各号に定めるところによる。

- (1) 災害 暴風、豪雨、豪雪、洪水、地震その他異常な自然現象により被害が生ずることをいう。
- (2) 市民 災害により被害を受けた当時、本市の区域内に住所を有した者をいう。

#### 第 2 章 災害弔慰金の支給

##### (災害弔慰金の支給)

第 3 条 市は、市民が令第 1 条に規定する災害（以下この章及び次章において単に「災害」という。）により死亡したときは、その者の遺族に対し、災害弔慰金の支給を行うものとする。

##### (災害弔慰金を支給する遺族)

第 4 条 災害弔慰金を支給する遺族の範囲は、法第 3 条第 2 項の遺族の範囲とし、その順位は、次に掲げるとおりとする。

- (1) 死亡者の死亡時において、死亡者により生計を主として維持していた遺族（兄弟姉妹を除く。以下この号において同じ。）を先にし、その他の遺族を後にする。
- (2) 前号の場合において、同順位の遺族については、次に掲げる順序とする。

ア 配偶者

イ 子

ウ 父母

エ 孫

## 資料編

### オ 祖父母

- (3) 死亡者に係る配偶者、子、父母、孫又は祖父母のいずれもが存しない場合であって兄弟姉妹がいるときは、その兄弟姉妹（死亡者の死亡当時その者と同じ居し、又は生計を同じくしていた者に限る。）に対して、災害弔慰金を支給するものとする。
- 2 前項の場合において、同順位の父母については養父母を先にし、実父母を後にし、同順位の祖父母については養父母の父母を先にし、実父母の父母を後にし、父母の養父母を先にし、実父母を後にする。
- 3 遺族が遠隔地にある場合その他の事情により、前2項の規定により難しいときは、前2項の規定にかかわらず、第1項の遺族のうち、市長が適当と認める者に支給することができる。
- 4 前3項の場合において、災害弔慰金の支給を受けるべき同順位の遺族が2人以上あるときは、その1人に対してした支給は、全員に対しなされたものとみなす。

#### (災害弔慰金の額)

第5条 災害により死亡した者1人当たりの災害弔慰金の額は、その死亡者が死亡当時においてその死亡に関し災害弔慰金を受けることができることとなる者の生計を主として維持していた場合にあつては500万円とし、その他の場合にあつては250万円とする。ただし、死亡者がその死亡に係る災害に関し既に次章に規定する災害障害見舞金の支給を受けている場合は、これらの額から当該支給を受けた災害障害見舞金の額を控除した額とする。

#### (死亡の推定)

第6条 災害の際現にその場に居合わせた者についての死亡の推定については、法第4条の規定によるものとする。

#### (支給の制限)

第7条 災害弔慰金は、次に掲げる場合には、支給しない。

- (1) 当該死亡者の死亡が、その者の故意又は重大な過失により生じたものである場合
- (2) 令第2条に規定する場合
- (3) 災害に際し、市長の避難の指示に従わなかったことその他の特別の事情があるため、市長が支給を不相当と認めた場合

#### (支給の手続)

第8条 市長は、災害弔慰金の支給を行うべき事由があると認めるときは、規則で定めるところにより支給を行うものとする。

- 2 市長は、災害弔慰金の支給に関し、遺族に対し必要な報告又は書類の提出を求めることができる。

### 第3章 災害障害見舞金の支給

## 資料編

(災害障害見舞金の支給)

第9条 市は、市民が災害により負傷し、又は疾病にかかり、治った場合（その症状が固定したときを含む。）において法別表に掲げる程度の障害があるときは、当該市民（以下「障害者」という。）に対し、災害障害見舞金の支給を行うものとする。

(災害障害見舞金の額)

第10条 障害者1人当たりの災害障害見舞金の額は、当該障害者が災害により負傷し、又は疾病にかかった当時において、その属する世帯の生計を主として維持していた場合にあっては250万円とし、その他の場合にあっては125万円とする。

(準用規定)

第11条 第7条及び第8条の規定は、災害障害見舞金について準用する。

### 第4章 災害援護資金の貸付け

(災害援護資金の貸付け)

第12条 市は、令第3条に掲げる災害により法第10条第1項各号に掲げる被害を受けた世帯の市民である世帯主に対し、その生活の立て直しに資するため、災害援護資金の貸付けを行うものとする。

2 前項に掲げる世帯は、その所得について法第10条第1項に規定する要件に該当するものでなければならない。

(災害援護資金の限度額等)

第13条 災害援護資金の1災害における1世帯当たりの貸付限度額は、災害による当該世帯の被害の種類及び程度に応じ、それぞれ次に掲げるとおりとする。

(1) 療養に要する期間がおおむね1月以上である世帯主の負傷（以下「世帯主の負傷」という。）があり、かつ、次のいずれかに該当する場合

ア 家財についての被害金額がその家財の価額のおおむね3分の1以上である損害（以下「家財の損害」という。）及び住居の損害がない場合 150万円

イ 家財の損害があり、かつ、住居の損害がない場合 250万円

ウ 住居が半壊した場合 270万円

エ 住居が全壊した場合 350万円

(2) 世帯主の負傷がなく、かつ、次のいずれかに該当する場合

ア 家財の損害があり、かつ、住居の損害がない場合 150万円

イ 住居が半壊した場合 170万円

ウ 住居が全壊した場合（エの場合を除く。） 250万円

エ 住居の全体が滅失し、又は流失した場合 350万円

(3) 第1号のウ又は前号のイ若しくはウにおいて、被災した住居を建て直すに際しその住居の残存部分を取り壊さざるを得ない場合等特別の事情がある場合には、「270万円」と

## 資料編

あるのは「350万円」と、「170万円」とあるのは「250万円」と、「250万円」とあるのは「350万円」と読み替えるものとする。

- 2 災害援護資金の償還期間は、10年とし、据置期間はそのうち3年（令第7条第2項括弧書きの場合は、5年）とする。

（保証人及び利率）

第14条 災害援護金の貸付を受けようとする者は、保証人を立てることができる。

- 2 災害援護資金は、保証人を立てる場合は、無利子とし、保証人を立てない場合は、据置期間中は無利子とし、据置期間経過後はその利率を延滞の場合を除き年1パーセントとする。
- 3 第1項の保証人は、災害援護資金の貸付けを受けた者と連携して債務を負担するものとし、その保証債務は、令第9条の違約金に包含するものとする。

（償還等）

第15条 災害援護資金は、年賦償還又は半年賦償還とする。

- 2 償還方法は、元利均等償還の方法とする。ただし、貸付金の貸付けを受けた者は、いつでも繰上償還をすることができる。
- 3 償還金の支払猶予、償還免除、報告等、一時償還及び違約金については、法第13条、第14条第1項及び第16条並びに令第8条、第9条及び第12条までの規定によるものとする。

### 第5章 豊後大野市災害弔慰金等支給審査委員会

第16条 災害弔慰金及び災害障害見舞金の支給に関する事項を調査審議するため、豊後大野市災害弔慰金等支給審査委員会（以下「委員会」という。）を置く。

- 2 委員会は、委員5人以内で組織する。
- 3 委員は、医師、弁護士その他市長が必要と認める者のうちから必要の都度、市長が委嘱し、又は任命する。
- 4 委員の任期は、委嘱又は任命の日から当該委員の委嘱又は任命に係る当該災害弔慰金及び災害障害見舞金の支給に関する事項に関する調査審議が終了した日までとする。
- 5 委員は、職務上知り得た秘密を漏らしてはならない。その職を退いた後も、同様とする。
- 6 第2項から前項までに定めるもののほか、委員会に関し必要な事項は、市長が別に定める。

### 第6章 補則

（委任）

第17条 この条例の施行に関し必要な事項は、規則で定める。

附 則

《以下省略》

## 資料編

### 【資料2—2】豊後大野市災害弔慰金の支給等に関する条例施行規則

○豊後大野市災害弔慰金の支給等に関する条例施行規則

平成17年3月31日

規則第65号

#### 第1章 総則

(趣旨)

第1条 この規則は、豊後大野市災害弔慰金の支給等に関する条例（平成17年豊後大野市条例第129号。以下「条例」という。）の施行に関し必要な事項を定めるものとする。

#### 第2章 災害弔慰金の支給

(支給の手続)

第2条 市長は、条例第3条の規定により災害弔慰金を支給するときは、次に掲げる事項の調査を行った上、災害弔慰金の支給を行うものとする。

- (1) 死亡者（行方不明者を含む。以下同じ。）の氏名、性別及び生年月日
- (2) 死亡（行方不明を含む。）の年月日及び死亡の状況
- (3) 死亡者の遺族に関する事項
- (4) 支給の制限に関する事項
- (5) 前各号に掲げるもののほか、市長が必要と認める事項

(必要書類の提出)

第3条 市長は、本市の区域外で死亡した市民の遺族に対し、死亡地の官公署の発行する被災証明書提出させるものとする。

2 市長は、市民でない遺族に対しては、遺族であることを証明する書類を提出させるものとする。

#### 第3章 災害障害見舞金の支給

(支給の手続)

第4条 市長は、条例第9条の規定により災害障害見舞金を支給するときは、次に掲げる事項の調査を行った上、災害障害見舞金の支給を行うものとする。

- (1) 障害者の氏名、性別及び生年月日
- (2) 障害の原因となる負傷又は疾病の状態となった年月日及び負傷又は疾病の状況
- (3) 障害の種類及び程度に関する事項
- (4) 支給の制限に関する事項
- (5) 前各号に掲げるもののほか、市長が必要と認める事項

(必要書類の提出)

第5条 市長は、本市の区域外で障害の原因となる負傷又は疾病の状態となった市民に対し、

## 資料編

負傷し、又は疾病にかかった地の官公署の発行する被災証明書を提出させるものとする。

- 2 市長は、障害者に対し、災害弔慰金の支給等に関する法律（昭和 48 年法律第 82 号）別表に規定する障害を有することを証明する医師の診断書（様式第 1 号）を提出させるものとする。

### 第 4 章 災害援護資金の貸付け

（借入れの申込み）

第 6 条 災害援護資金（以下「資金」という。）の貸付けを受けようとする者（以下「借入申込者」という。）は、次に掲げる事項を記載した災害援護資金借入申込書（様式第 2 号。以下「借入申込書」という。）を市長に提出しなければならない。

- (1) 借入申込者の住所、氏名及び生年月日
- (2) 貸付けを受けようとする資金の金額、償還の期間及び方法
- (3) 貸付けを受けようとする理由及び資金の用途についての計画
- (4) 保証人を立てる場合は、保証人となるべき者に関する事項
- (5) 前各号に掲げるもののほか、市長が必要と認める事項

2 借入申込書には、次に掲げる書類を添えなければならない。

- (1) 世帯主の負傷を理由とする借入申込者にあつては、医師の療養見込期間及び療養概算額を記載した診断書
- (2) 被害を受けた日の属する年の前年（当該被害を 1 月から 5 月までの間に受けた場合にあつては、前々年とする。以下この号において同じ。）において、他の市町村に居住していた借入申込者にあつては、当該世帯の前年の所得に関する当該市町村長の証明書
- (3) 前 2 号に掲げるもののほか、市長が必要と認める書類

3 借入申込者は、借入申込書とその者の被災の日の属する月の翌月 1 日から起算して 3 月を経過する日までに提出しなければならない。

（調査）

第 7 条 市長は、借入申込書の提出を受けたときは、速やかに、その内容を検討の上、当該世帯の被害の状況、所得その他の必要な事項について調査を行うものとする。

（貸付けの決定）

第 8 条 市長は、借入申込者に対して資金を貸し付ける旨を決定したときは、貸付金の金額、償還期間及び償還方法を記載した災害援護資金貸付決定通知書（様式第 3 号。以下「貸付決定通知書」という。）を借入申込者に交付するものとする。

2 市長は、借入申込者に対して、資金を貸し付けない旨を決定したときは、災害援護資金貸付不承認決定通知書（様式第 4 号）を借入申込者に通知するものとする。

（借用書の提出）

第 9 条 貸付決定通知書の交付を受けた者は、速やかに、災害援護資金借用書（様式第 5 号。

## 資料編

以下「借用書」という。) (保証人を立てる場合は、保証人の連署した借用書) に、資金の貸付けを受けた者 (以下「借受人」という。) の印鑑証明書 (保証人を立てる場合は、借受人及び保証人の印鑑証明書) を添えて市長に提出しなければならない。

(貸付金の交付)

第10条 市長は、借用書と引換えに貸付金を交付するものとする。

(償還の完了)

第11条 市長は、借受人が貸付金の償還を完了したときは、当該借受人に係る借用書及びこれに添えられた印鑑証明書を遅滞なく返還するものとする。

(繰上償還の申出)

第12条 繰上償還をしようとする者は、繰上償還申出書 (様式第6号) を市長に提出するものとする。

(償還金の支払猶予)

第13条 借受人は、償還金の支払猶予を申請しようとするときは、支払猶予を受けようとする理由、猶予期間その他市長が必要と認める事項を記載した償還金支払猶予申請書 (様式第7号) を市長に提出しなければならない。

2 市長は、支払の猶予を認める旨を決定したときは、支払を猶予した期間その他市長が必要と認める事項を記載した支払猶予承認通知書 (様式第8号) を当該借受人に交付するものとする。

3 市長は、支払の猶予を認めない旨の決定をしたときは、支払猶予不承認通知書 (様式第9号) を当該借受人に交付するものとする。

(違約金の支払免除)

第14条 借受人は、違約金の支払免除を申請しようとするときは、その理由を記載した違約金支払免除申請書 (様式第10号) を市長に提出しなければならない。

2 市長は、違約金の支払免除を認める旨を決定したときは、違約金の支払を免除した期間及び支払を免除した金額を記載した違約金支払免除承認通知書 (様式第11号) を当該借受人に交付するものとする。

3 市長は、違約金の支払免除を認めない旨を決定したときは、違約金支払免除不承認通知書 (様式第12号) を当該借受人に交付するものとする。

(償還免除)

第15条 災害援護資金の償還未済額の全部又は一部の償還の免除を受けようとする者 (以下「償還免除申請者」という。) は、償還免除を受けようとする理由その他市長が必要と認める事項を記載した災害援護資金償還免除申請書 (様式第13号) を市長に提出しなければならない。

2 前項の申請書には、次に掲げるいずれかの書類を添えなければならない。

## 資料編

(1) 借受人の死亡を証する書類

(2) 借受人が精神又は身体に著しい障害を受けて貸付金を償還することができなくなったことを証する書類

(3) 借受人が破産手続開始の決定又は再生手続開始の決定を受けたことを証する書類

3 市長は、償還の免除を認める旨を決定したときは、災害援護資金償還免除承認通知書（様式第 14 号）を当該償還免除申請者に交付するものとする。

4 市長は、償還の免除を認めない旨を決定したときは、災害援護資金償還免除不承認通知書（様式第 15 号）を当該償還免除申請者に交付するものとする。

（督促）

第 16 条 市長は、償還金を納付期限までに納入しない者があるときは、督促状を発行するものとする。

（氏名又は住所の変更届等）

第 17 条 借受人又は保証人について、氏名又は住所の変更等借用書に記載した事項に異動を生じたときは、借受人は、速やかに、市長に氏名等変更届（様式第 16 号）を提出しなければならない。ただし、借受人が死亡したときは、同居の親族又は保証人が代わってその旨を届け出るものとする。

### 第 5 章 豊後大野市災害弔慰金等支給審査委員会

（委員長及び副委員長）

第 18 条 条例第 16 条第 1 項に規定する豊後大野市災害弔慰金等支給審査委員会（以下「委員会」という。）に委員長及び副委員長各 1 人を置き、委員の互選により定める。

2 委員長は、会務を総理し、委員会を代表する。

3 副委員長は、委員長を補佐し、委員長に事故があるとき、又は委員長が欠けたときは、その職務を代理する。

（会議）

第 19 条 委員会の会議（以下「会議」という。）は、委員長が招集し、その議長となる。

2 会議は、委員の過半数が出席しなければ、開くことができない。

3 会議の議事は、出席委員の過半数で決し、可否同数のときは、議長の決するところによる。

4 委員長は、必要があると認めるときは、会議に委員以外の者の出席を求め、その意見を聴き、又は必要な資料の提出を求めることができる。

5 委員会の行う調査審議の手続は、公開しない。

（庶務）

第 20 条 委員会の庶務は、社会福祉課において処理する。

（委任）

## 資料編

第21条 この章に定めるもののほか、委員会の運営に関し必要な事項は、委員長が委員会に諮って定める。

第6章 補則  
(その他)

第22条 この規則に定めるもののほか、災害弔慰金及び災害障害見舞金の支給並びに災害援護資金の貸付けの手續に関し必要な事項は、市長が別に定める。

附 則

《以下省略》

## 資料編

### 【資料 2—3】豊後大野市災害弔慰金等支給要綱

○豊後大野市災害弔慰金等支給要綱

平成 18 年 6 月 30 日

告示第 205 号

(趣旨)

第 1 条 この告示は、豊後大野市災害弔慰金の支給等に関する条例（平成 17 年豊後大野市条例第 129 号。以下「条例」という。）の適用を受けない災害により市民が死亡し、又は精神若しくは身体に著しい障害を受けた場合に、災害弔慰金又は災害障害見舞金の支給を行うことについて必要な事項を定めるものとする。

(定義)

第 2 条 この告示において次の各号に掲げる用語の意義は、それぞれ当該各号に定めるところによる。

- (1) 災害 暴風、豪雨、豪雪、洪水、高潮、地震、津波その他異常な自然現象により被害が生ずることのうち、災害弔慰金の支給等に関する法律施行令(昭和 48 年政令第 374 号)第 1 条に規定する災害を除いたものをいう。
- (2) 市民 災害により被害を受けた当時、本市の区域内に住所を有した者をいう。

(災害弔慰金の支給)

第 3 条 市は、市民が次の各号のいずれかに該当する県内の災害により死亡したときは、その者の遺族に対し、災害弔慰金の支給を行うものとする。

- (1) 被害が発生した市町村を含む地域に対して、大分地方気象台が気象業務法の警報（大雨、洪水、暴風、暴風雪、大雪、高潮）を公表したとき（ただし、海上警報は除く。）。
- (2) 被害が発生した市町村で、福岡管区気象台が震度 4 以上を観測し、公表したとき。
- (3) 被害が発生した市町村を含む津波予報区に対して、福岡管区気象台が津波注意報又は津波警報を公表したとき。
- (4) 福岡管区気象台が九重山、鶴見岳、伽藍岳、又は由布岳に係る臨時火山情報又は緊急火山情報を公表したとき。

2 前項の規定にかかわらず、市長が特に必要と認めたときは、その遺族に対し、災害弔慰金の支給を行うものとする。

(災害弔慰金を支給する遺族)

第 4 条 災害弔慰金を支給する遺族の範囲及び順位は、条例第 4 条の規定の例によるものとする。

(災害弔慰金の額)

第 5 条 災害により死亡した者 1 人当たりの災害弔慰金の額は、その死亡者が死亡当時にお

## 資料編

いてその死亡に関し災害弔慰金を受けることができることとなる者の生計を主として維持していた場合にあっては 250 万円とし、その他の場合にあっては 125 万円とする。ただし、死亡者がその死亡に係る災害に関し既に第 9 条に規定する災害障害見舞金の支給を受けている場合は、これらの額から当該支給を受けた災害見舞金の額を控除した額とする。

(死亡の推定)

第 6 条 災害の際現にその場に居合わせた者についての死亡の推定については、条例第 6 条の規定の例によるものとする。

(支給の制限)

第 7 条 災害弔慰金は、条例第 7 条各号に掲げる場合には支給しない。

(支給の手続)

第 8 条 災害弔慰金の支給の手続については、条例第 8 条の規定の例によるものとする。

(災害障害見舞金の支給)

第 9 条 市は、市民が災害により県内で、第 3 条第 1 項各号のいずれかに該当する場合において負傷し、又は疾病にかかり、治ったとき（その症状が固定したときを含む。）に災害弔慰金の支給等に関する法律（昭和 48 年法律第 82 号）別表に掲げる程度の障害があるときは、当該市民（以下「障害者」という。）に対し、災害障害見舞金の支給を行うものとする。

(災害障害見舞金の額)

第 10 条 障害者 1 人当たりの災害見舞金の額は、当該障害者が災害により負傷し又は疾病にかかった当時においてその属する世帯の生計を主として維持していた場合にあっては 125 万円とし、その他の場合にあっては 62 万 5,000 円とする。

(準用規定)

第 11 条 第 7 条及び第 8 条の規定は、災害障害見舞金について準用する。

(その他)

第 12 条 この告示に定めるもののほか、災害弔慰金等の支給に関し必要な事項は、市長が別に定める。

附 則

《以下省略》

## 資料編

### 【資料 2—4】豊後大野市災害見舞金給付規程

○豊後大野市災害見舞金給付規程

平成 17 年 3 月 31 日

訓令第 31 号

(目的)

第 1 条 この訓令は、豊後大野市（以下「本市」という。）の区域内で発生した災害の被災者に対し、災害見舞金（以下「見舞金」という。）を給付することについて、必要な事項を定めるものとする。

(災害)

第 2 条 この訓令で「災害」とは、火災、地震、風水害その他の自然災害をいう。

(被災者)

第 3 条 この訓令で「被災者」とは、災害を受けた当時、本市の区域内に住所を有した者で、災害により次の各号のいずれかに該当する被害を受けたものをいう。

- (1) 現に住居に使用している建物（以下「住家」という。）又は現に生活に使用している建物（以下「非住家」という。）の全焼、全壊又は流失
- (2) 住家又は非住家の半焼、半壊又は床上浸水
- (3) 死亡若しくは行方不明又は 14 日以上入院加療を要すると診断された負傷
- (4) 前 3 号に掲げるもの以外で市長が認めたもの

(対象)

第 4 条 見舞金は、次の各号に掲げる災害の区分により、それぞれ当該各号に定める者のうち市内に住所を有する者に給付する。

- (1) 前条第 1 号及び第 2 号に規定する災害 被災者の世帯の世帯主又はこれに準ずる者
- (2) 死亡及び行方不明 豊後大野市災害弔慰金の支給等に関する条例（平成 17 年豊後大野市条例第 129 号）第 4 条に規定する遺族
- (3) 負傷 被災者
- (4) 前条第 4 号に該当するもの その都度市長が定める者

(見舞金の額)

第 5 条 見舞金の額は、別表のとおりとする。

(災害の程度)

第 6 条 前条の見舞金は、おおむね次に定める災害の程度により給付するものとする。

- (1) 全焼、全壊、流失  
ア 住家又は非住家の焼失、損壊若しくは流失した部分の床面積が 7 割以上に達したものの

## 資料編

- イ 住家又は非住家の焼失、損壊若しくは流失した部分の床面積が7割に達しないが、その住家又は非住家を改築しなければ居住できない状態になったもの
- (2) 半焼、半壊 住家又は非住家の焼失若しくは損壊した部分の床面積が2割以上7割未満の場合で、その部分の修繕をすることによって住家又は非住家として使用できる程度のももの
- (3) 床上浸水
  - ア 浸水がその住家又は非住家の床上に達したもの
  - イ 土砂、竹木等がたい積し、その住家又は非住家が一時的に使用できないもの
- (4) 死亡 災害により死亡したもの
- (5) 行方不明 災害の際、現にその場に居合わせ当該災害により死亡と推定されたが、遺体の確認又は発見ができないもので30日を経過したもの
- (6) 負傷 災害により負傷し、14日以上入院加療を要すると診断されたもの  
(調査)

第7条 市長は、この訓令に該当すると認められる災害が発生したときは、速やかに災害現場を調査し、災害発生状況調査表（別記様式）を作成するものとする。

（給付）

第8条 市長は、前条の調査をし、該当するものについて速やかに見舞金を給付するものとする。

（給付の制限）

第9条 市長は、災害による被害が次の各号に該当するときは見舞金を給付しないことができる。

- (1) 災害救助法（昭和22年法律第118号）の適用を受けたとき。
- (2) 豊後大野市災害弔慰金の支給等に関する条例の規定に基づく災害弔慰金の支給対象になった者
- (3) 世帯員又は同居している者の故意又は重大な過失によるとき。

（補則）

第10条 この訓令に定めるもののほか、見舞金の給付について必要な事項は、市長が別に定める。

附 則

この訓令は、平成17年3月31日から施行する。

## 資料編

別表（第 5 条関係）

| 災害の区分             | 見舞金の額                |
|-------------------|----------------------|
| 住家の全焼、全壊又は流失      | 50,000 円             |
| 住家の半焼、半壊又は床上浸水    | 30,000 円             |
| 非住家の全焼、全壊又は流失     | 20,000 円             |
| 非住家の半焼、半壊又は床上浸水   | 10,000 円             |
| 死亡又は行方不明          | 100,000 円            |
| 負傷                | 20,000 円             |
| 第 3 条第 4 号に該当するもの | 災害の状況に応じ、その都度市長が定める額 |

## 資料編

### 【資料3—1】災害時相互応援協定

#### 災害時相互応援協定の締結状況

令和6年10月31現在

| No | 協定、覚書等の名称                          | 締結日                               | 締結相手       | 協定、覚書等の内容  |
|----|------------------------------------|-----------------------------------|------------|--|
| 1  | 大分県及び市町村相互間の災害時応援協定                | H10.<br>5.18                      | 大分県及び県内市町村 | 災害の発生により、応援要請を受けた県及び市町村は下記の応援を行う。<br>①災害応急措置に必要な職員の派遣<br>②食糧、飲料水及びその他の生活必需品の提供<br>③避難及び収容のための施設の提供<br>④救護、医療及び防疫に必要な資機材及び物資の提供<br>⑤救助及び救援活動に必要な車両、船艇、ヘリコプター及びその他の資機材の提供<br>⑥ごみ及びし尿処理のための車両及び施設の提供<br>⑦火葬場の提供<br>⑧その他被災市町村から特に要請のあったもの  |
| 2  | 災害時等における豊後大野市及び豊後大野市関係郵便局の協力に関する協定 | H17.<br>4.27<br>(H28.<br>1.26 改正) | 市内郵便局      | 災害が発生し、次に該当する場合、相互に協力を要請できる。<br>①緊急車両等としての車輛の提供<br>②双方が収集した被害者の避難所開設状況及び被災者の同意の上で作成した避難先リスト等の情報の相互提供<br>③郵便ネットワークを活用した広報活動<br>④災害救助法適用における郵便業務に係る詐欺特別事務取扱及び援護対策<br>⑤郵便物配達業務中に発見した道路等の損傷状況の情報提供<br>⑥避難所における臨時郵便差出箱の設置、郵便局社員による郵便物の収集・交付等<br>⑦ゆうちょ銀行の非常払、かんぽ生命の非常取扱<br>⑧ほか要請に協力できる事項 |
| 3  | 災害時相互応援協定(本市がそれぞれと締結)              | H17.<br>9.15                      | 竹田市<br>臼杵市 | ①被災者の避難保護措置<br>②被災者に対する給食給水措置<br>③傷病者に対する応急的な医療救護<br>④応急復旧用資機材の調達供給<br>⑤その他被害拡大を防止するために必要な措置   |
| 4  | 災害時相互応援協定                          | H19.<br>10.20                     | 東京都台東区     | ①食料、生活必需物資の供給、その供給に必要な資機材の提供<br>②被災者の救援・救助、医療、防疫及び施設の応急復旧等に必要な資機材並びに物資の提供<br>③応援に必要な職員の派遣<br>④その他、特に要請のあった事項   |

## 資料編

|    |   |           |                     |  |
|----|---|-----------|---------------------|--|
| 5  | 災害時におけるエルピーガス供給に関する協定書                  | H23.4.19  | (社)大分県LPガス協会大野支部    | ①災害時のLPガスの供給<br>※新協定締結 (No. 26) により廃止  |
| 6  | 豊後大野市と国土交通省九州地方整備局における大規模な災害時の応援に関する協定書 | H23.8.8   | 国土交通省九州地方整備局        | 大規模な災害が発生し、又は発生するおそれがある場合、次の内容の実施に係る資機材及び職員の応援に関するもの。<br>①所管施設の被害状況の把握<br>②情報連絡網の構築<br>③現地情報連絡員 (リエゾン) の派遣<br>④災害応急措置<br>⑤その他必要と認められる事項の |
| 7  | 災害時における廃棄物の収集運搬及び補水活動等に関する協定書           | H24.2.24  | 株式会社豊肥環境センター        | 災害時におけるし尿及び浄化槽汚泥、災害廃棄物の収集運搬及び補水活動等の支援  |
| 8  | 災害時等における緊急作業等についての協定書                   | H28.4.1   | 市内建設業者              | 災害によって、市が管理する公共施設の機能が損なわれ、または損なわれる恐れがある場合の緊急作業等にかかる協定。   |
| 9  | 大規模災害発生時における施設使用に関する協定書                 | H25.7.23  | 豊後大野警察署             | 大規模災害や豪雨災害等が発生し、豊後大野警察署が倒壊、浸水等により庁舎機能が不能となった場合を想定して、被災時に豊後大野市の管理する施設を代替施設として使用し、警察業務を継続できるように協定を締結。                                      |
| 10 | 「大分県災害廃棄物処理の応援に関する協定書」に関する実施細目を締結       | H26.10.15 | 一般社団法人 大分県産業資源循環協会  | 平成 23 年、大分県と一般社団法人大分県産業廃棄物協会で締結した「大分県災害廃棄物処理の応援に関する協定書 (基本協定書)」に基づき、被災した場合の具体的な事項を定める協定。   |
| 11 | 大規模災害時における応急生活物資供給等に関する協定書              | H27.3.4   | 生活協同組合コープおおいた       | 市内で地震・風水害・噴火等による大規模な災害が発生し、または発生のおそれがある場合に、市の協力要請により、生活協同組合コープおおいたでは、応急生活物資の供給を優先的に行うもの。   |
| 12 | 災害ボランティアセンター設置及び運営に関する協定書               | H27.3.12  | 社会福祉法人 豊後大野市社会福祉協議会 | 市内で、地震、風水害等により重大な災害が発生したときなどに、豊後大野市と社会福祉法人 豊後大野市社会福祉協議会が連携して、被災者に対して迅速かつ効率的な生活支援活動が行えるよう災害ボランティアセンターを設置、運営することにより、被災者                    |

資料編

|    |                            |             |  |   |
|----|----------------------------|-------------|--|---|
|    |                            |             |  | 等の生活安定に寄与することを目的とする。  |
| 13 | 災害時における物資供給に関する協定書         | H27. 3. 12  | N P O 法人<br>コメリ災害<br>対策センター                  | 地震・風水害等による災害が発生し、または発生のおそれがある場合に、N P O 法人コメリ災害対策センターでは、市の協力要請により、応急物資の供給を優先的に行うもの。  |
| 14 | 災害時等における緊急作業等についての協定書      | H30. 4. 1   | (株)九電工<br>豊後大野営業所<br>※現：(株)<br>クラフティア        | 公共施設の緊急作業要請<br>建設資機材等の最優先提供   |
| 15 | 災害時における石油類燃料の供給等の協力に関する協定書 | H27. 12. 21 | 大分県石油<br>商業組合豊<br>肥支部豊後<br>大野部会              | 災害時において市が必要とする石油類燃料の供給<br>給油所における被災者支援<br>①一時休息所、トイレ、水道の使用提供<br>②テレビ、ラジオ、インターネット情報の提供<br>③負傷者の応急手当<br>④消防車救急車への優先的燃料供給<br>⑤市が行う炊出しや暖房燃料の供給  |
| 16 | 特設公衆電話の設置・利用に関する協定書        | H29. 3. 15  | 西日本電信<br>電話(株)大<br>分支店<br>※現：N T T<br>西日本(株) | 大規模災害が発生しまたは発生のおそれがある場合にこの提供する非常用電話の設置、利用、管理に関する協定  |
| 17 | 災害時における医療救護活動に関する覚書        | H29. 4. 1   | 一般社団法人<br>豊後大<br>野市医師会                       | 災害時に医療救護が必要とした場合、医療救護班の派遣を要請することができる。<br>①医療機関への転送の要否及び転送順位の決定<br>②症状を安定させるための応急措置<br>③死亡の確認<br>④その他必要な処置及び投薬   |
| 18 | 大規模災害時における相互応援協定           | H30. 1. 11  | 延岡市、高千<br>穂町、日之影<br>町、五ヶ瀬町<br>佐伯市、竹田<br>市    | ①災害応急措置に必要な職員の派遣<br>②食料品、飲料水及び生活必需品の提供<br>③避難及び収容施設、住宅の提供<br>④医療及び防疫に必要な資機材、物資の提供<br>⑤遺体火葬の施設の提供<br>⑥ごみ、し尿処理のための資機材、施設の提供<br>⑦災害応援措置に必要な車輛、資機材の提供<br>⑧ボランティア団体の受付、活動調整<br>⑨ほか応援に必要な事項 |
| 19 | 災害対応型自動販売機設置協定             | H31. 2. 19  | コカコーラ<br>ボトラーズ<br>ジャパン<br>(株)                | 災害時における自動販売機内の飲料水の提供  |
| 20 | 災害に係る情報発信等に関する協定           | R1. 10. 1   | ヤフー株式<br>会社                                  | ①防災情報等をヤフーサービス上へ掲載<br>②災害時のアクセス負荷軽減のため、市ホームページのキャッシュサイトをヤフーサービス上へ掲載   |

## 資料編

|    |   |           |   |   |
|----|---|-----------|---|---|
| 21 | 豊後大野市<br>災害復旧に<br>関する覚書                   | R2. 6. 11 | 九州電力送<br>配電(株)三<br>重配電事業<br>所                         | 災害時に、被災情報の収集・提供等、双方の対策本部<br>が緊密な連携を保ち対応にあたる。                    |
| 22 | 災害発生時<br>における段<br>ボール製品<br>の調達に関<br>する協定書 | R2. 8. 24 | コバシ(株)<br>大分工場  | 災害時の避難所の運営等に必要な段ボール製品の調<br>達<br>①簡易ベッド<br>②間仕切り<br>③その他取扱いのある商品 |
| 23 | 非常災害時<br>における食<br>事の提供に<br>関する協定<br>書     | R3. 6. 18 | (株)東洋食<br>品   | 災害時に、給食施設・設備を使用し、食事を提供  |
| 24 | 非常災害時<br>における電<br>力供給等<br>に関する協<br>定書     | R5. 1. 31 | 朝地町土地<br>改良区  | 災害時に、ポータブル蓄電池を提供  |
| 25 | 災害時にお<br>ける地域支<br>援のための<br>協力に関す<br>る協定   | R7. 2. 26 | 大分ケーブ<br>ルテレコム<br>(株)                                 | 災害時に、人的支援、避難所に対する通信回線提供   |
| 26 | 災害時にお<br>けるエルピ<br>ーガス供給<br>等に関する<br>協定書   | R7. 7. 11 | (一社)大分<br>県 LP ガス<br>協会・〃<br>大野地区<br>LP ガス協議<br>会     | 災害時の指定避難所等へのLPガスの供給及び復旧<br>工事などの応急対応                            |
| 27 | 災害時にお<br>けるエルピ<br>ーガス供給<br>等に関する<br>協定書   | R7. 7. 11 | (一社)大分<br>県 LP ガス<br>商工組合・<br>〃 大野地<br>区 LP ガス<br>協議会 | 災害時の指定避難所等へのLPガスの供給及び復旧<br>工事などの応急対応                            |
| 28 | 災害時にお<br>ける地図製<br>品等の供給<br>等に関する<br>協定書   | R7. 7. 15 | (株)ゼンリ<br>ン九州支社                                       | 住宅地図、広域図及び認証ID等の貸与<br>上記地図等の複製利用に対する許諾                          |

## 資料編

### 【資料3—2】福祉避難所の協定

#### 福祉避難所の協定締結状況

令和4年3月31日現在

| 番号 | 避難所             | 住所                | 機能            |
|----|-----------------|-------------------|---------------|
| 1  | 特別養護老人ホーム紫雲荘    | 三重町本城 2050 番地     | 拠点的な<br>福祉避難所 |
| 2  | 盲養護老人ホーム三国寮     | 三重町内田 2672 番地 1   |               |
| 3  | 障害者支援施設本城苑      | 三重町本城 2054 番地     |               |
| 4  | 救護施設大分県光明寮      | 三重町玉田 1728 番地     |               |
| 5  | 特別養護老人ホーム任運荘    | 緒方町馬場 796 番地 1    |               |
| 6  | デイサービスセンターなごみ塾  | 緒方町馬場 796 番地 1    |               |
| 7  | 総合福祉センター偕生園     | 大野町田中 700 番地 2    |               |
| 8  | 養護老人ホーム常楽荘      | 緒方町馬場 576 番地 1    |               |
| 9  | あさち偕生園          | 朝地町朝地 889 番地 2    |               |
| 10 | いぬかい偕生園         | 犬飼町田原 2307 番地     |               |
| 11 | 障がい者支援施設めぶき園    | 犬飼町下津尾 4355 番地 10 |               |
| 12 | 三重農村環境改善センター    | 三重町玉田 1128 番地     | 身近な<br>福祉避難所  |
| 13 | デイサービスセンターみつば苑  | 清川町砂田 1844 番地     |               |
| 14 | デイサービスセンター悠々    | 緒方町上冬原 493 番地 2   |               |
| 15 | 朝地憩いの村          | 朝地町朝地 906 番地 7    |               |
| 16 | デイサービスセンターあけぼの荘 | 犬飼町田原 1513 番地 1   |               |
| 17 | 障がい者支援施設騰々舎     | 緒方町馬場 796 番地 1    |               |
| 18 | 介護老人保健施設ニコニコ銘水苑 | 三重町小坂 4110 番地 7   |               |
| 19 | ニコニコ診療所         | 三重町小坂 4169 番地 1   |               |
| 20 | にこにこ保育園         | 三重町小坂 4165 番地 1   |               |
| 21 | 介護老人保健施設ひろせ     | 千歳町新殿 771 番地 1    |               |

資料編

【資料 3-3-1】土砂災害警戒区域内の要配慮者施設

| 区分      | 番号 | 施設名              | 所在地             | 種類   |
|---------|----|------------------|-----------------|------|
| 高齢者福祉施設 | 1  | デイサービスセンター悠々     | 緒方町上冬原 493 番地 2 | がけ崩れ |
|         | 2  | グループホームあさぢ偕生園    | 朝地町朝地 889 番地 2  | がけ崩れ |
|         | 3  | デイサービスセンターあさぢ偕生園 | 朝地町朝地 889 番地 2  | がけ崩れ |
|         | 4  | グループホームまごの手      | 朝地町下野 442 番地 2  | がけ崩れ |
|         | 5  | デイサービスセンターまごの手   | 朝地町下野 442 番地 2  | がけ崩れ |
|         | 6  | 住宅型有料老人ホームまごの手   | 朝地町下野 442 番地 2  | がけ崩れ |
| 児童福祉施設  | 7  | あさじルンビニこども園      | 朝地町坪泉 526 番地    | がけ崩れ |
| 学校施設    | 8  | 菅尾小学校            | 三重町浅瀬 3304 番地   | がけ崩れ |
|         | 9  | 朝地小中学校           | 朝地町朝地 2030 番地   | がけ崩れ |
|         | 10 | 犬飼小学校            | 犬飼町久原 711 番地    | 地すべり |
|         | 11 | 緒方中学校            | 緒方町下自在 1030 番地  | がけ崩れ |

## 資料編

### 【資料 3-3-2】洪水浸水想定区域内の要配慮者施設

| 区分           | 番号 | 施設名                        | 所在地                   | 河川名        |
|--------------|----|----------------------------|-----------------------|------------|
| 高齢者<br>福祉施設  | 1  | デイサービスセンターあさち偕生園           | 豊後大野市朝地町朝地 889 番地 2   | 平井川<br>小賀川 |
|              | 2  | グループホームあさち偕生園              | 豊後大野市朝地町朝地 889 番地 2   | 平井川<br>小賀川 |
|              | 3  | デイサービスセンター憩いの村             | 豊後大野市朝地町朝地 906 番地 7   | 平井川        |
|              | 4  | くつろぎ園                      | 豊後大野市犬飼町犬飼 86 番地      | 大野川        |
|              | 5  | ケアホームかわしま                  | 豊後大野市犬飼町下津尾 3709 番地 8 | 大野川<br>柴北川 |
|              | 6  | デイサービスセンターケンコー             | 豊後大野市犬飼町田原 77 番地 7    | 大野川        |
|              | 7  | 有料老人ホームケンコー                | 豊後大野市犬飼町田原 77 番地 7    | 大野川        |
|              | 8  | 介護老人保健施設ひろせ                | 豊後大野市千歳町新殿 771 番地 1   | 茜川         |
|              | 9  | ニライ・カナイ                    | 豊後大野市三重町市場 127 番地     | 玉田川        |
|              | 10 | グループホームアイリス VOY            | 豊後大野市三重町市場 150 番地 4   | 玉田川        |
|              | 11 | ライフホームやちよ                  | 豊後大野市三重町市場 187 番地 2   | 玉田川        |
|              | 12 | 福島病院指定通所リハビリテーション室         | 豊後大野市三重町市場 231 番地     | 玉田川        |
| 障がい者<br>福祉施設 | 13 | 指定障害福祉サービス事業所<br>どんこの里いぬかい | 豊後大野市犬飼町久原 1863 番地 8  | 大野川        |
| 児童福祉<br>施設   | 14 | あさじルンビニこども園                | 豊後大野市朝地町坪泉 526 番地     | 平井川        |
|              | 15 | 犬飼ふれあい児童館                  | 豊後大野市犬飼町下津尾 3883 番地 1 | 大野川        |
|              | 16 | 犬飼放課後児童クラブ                 | 豊後大野市犬飼町下津尾 3883 番地 1 | 大野川        |
| 医療施設         | 17 | あさじ町クリニック                  | 豊後大野市朝地町朝地 906 番地 7   | 平井川        |
|              | 18 | 岡本病院おかもと糖尿病・内分泌クリニック       | 豊後大野市犬飼町犬飼 11 番地 1    | 大野川        |
|              | 19 | 宇野医院                       | 豊後大野市犬飼町犬飼 80 番地 2    | 大野川        |
|              | 20 | 多田整形外科クリニック                | 豊後大野市三重町赤嶺 1570 番地    | 玉田川        |
|              | 21 | 医療法人ごとう消化器科・内科クリニック        | 豊後大野市三重町赤嶺 1670 番地    | 玉田川        |
|              | 22 | ふじしま内科                     | 豊後大野市三重町市場 127 番地     | 玉田川        |
|              | 23 | 福島病院                       | 豊後大野市三重町市場 231 番地     | 玉田川        |
| 学校施設         | 24 | 犬飼幼稚園                      | 豊後大野市犬飼町犬飼 8 番地 3     | 大野川        |
|              | 25 | 千歳小中学校                     | 豊後大野市千歳町新殿 785 番地 1   | 茜川         |

## 資料編

### 【資料4-1】避難所一覧表

| 施設名                       | 市設置自主避難所 | 市指定緊急避難場所 |      |    |     | 市指定避難所 |
|---------------------------|----------|-----------|------|----|-----|--------|
|                           |          | 洪水        | 土砂災害 | 地震 | その他 |        |
| 1 菅尾小学校体育館<br>すがお地域交流センター |          | ○         | ○    | ○  | ○   | ○      |
| 2 三重東小学校体育館               |          | ○         | ○    | ○  | ○   | ○      |
| 3 大原総合体育館                 |          | ○         | ○    | ○  | ○   | ○      |
| 4 百枝小学校体育館                |          | ○         | ○    | ○  | ○   | ○      |
| 5 中央公民館                   | ○        | ○         | ○    | ○  | ○   | ○      |
| 6 三重中学校体育館                |          | ○         | ○    | ○  | ○   | ○      |
| 7 三重農村環境改善センター            |          | ○         | ○    | ○  | ○   | ○      |
| 8 三重第一小学校体育館              |          | ○         | ○    | ○  | ○   | ○      |
| 9 新田小学校体育館                |          | ○         | ○    | ○  | ○   | ○      |
| 10 清川小中学校体育館              |          | ○         | ○    | ○  | ○   | ○      |
| 11 神楽会館                   | ○        | ○         | ○    | ○  | ○   | ○      |
| 12 緒方公民館                  | ○        | ○         | ○    | ○  | ○   | ○      |
| 13 緒方小学校体育館               |          | ○         | ○    | ○  | ○   | ○      |
| 14 朝地公民館                  | ○        | ○         | ○    | ○  | ○   | ○      |
| 15 朝地小中学校体育館              |          |           |      | ○  | ○   | ○      |
| 16 道の駅あさじ                 |          | ○         | ○    | ○  | ○   |        |
| 17 大野小学校体育館               |          | ○         | ○    | ○  | ○   | ○      |
| 18 大野中学校体育館               |          | ○         | ○    | ○  | ○   | ○      |
| 19 大野公民館                  |          | ○         | ○    | ○  | ○   | ○      |
| 20 豊後大野市隣保館               |          | ○         | ○    | ○  | ○   | ○      |
| 21 大野支所                   | ○        | ○         | ○    | ○  | ○   |        |
| 22 千歳公民館                  | ○        | ○         | ○    | ○  | ○   | ○      |
| 23 千歳小中学校体育館              |          | ○         | ○    | ○  | ○   | ○      |
| 24 犬飼公民館                  | ○        | ○         | ○    | ○  | ○   | ○      |
| 25 犬飼小学校体育館               |          | ○         |      | ○  | ○   | ○      |
| 26 犬飼中学校体育館               |          | ○         | ○    | ○  | ○   | ○      |
| 27 犬飼支所（集会室）              |          |           | ○    | ○  | ○   |        |

※市設置自主避難所：市の早期避難の呼びかけに応じ、自主的に避難する施設  
（各町に1カ所開設）

※市指定緊急避難場所：「高齢者等避難」、「避難指示」が発令されたときに、災害から命を守るために緊急的に避難する施設、場所

## 資料編

※市指定避難所：避難された方が災害の危機がなくなるまでの一定期間滞在し、又は災害により自宅へ戻れなくなった市民等が一時的に滞在する施設

【資料4-2】緊急輸送道路一覧

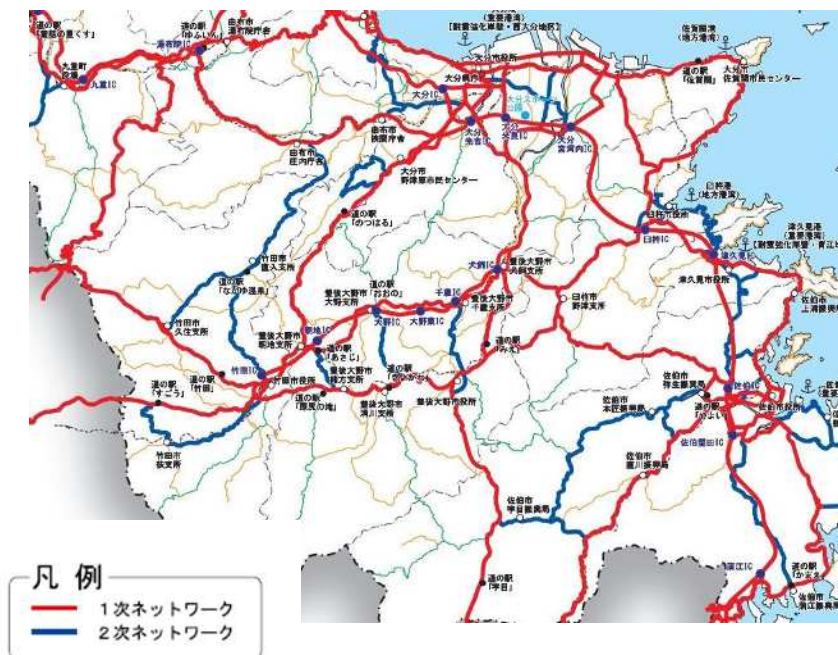
大分県緊急輸送道路ネットワーク計画図（R5改訂）

第1次ネットワーク

| 番号 | 路線名       | 令和5年度設定区間        | 備考                     |  |
|----|-----------|------------------|------------------------|--|
| 1  | 中九州横断道路   | 豊後大野市<br>犬飼バイパス  | ～<br>竹田市<br>竹田IC       |  |
| 2  | 一般国道57号   | 大分市<br>R10       | ～<br>豊後大野市<br>犬飼IC     |  |
| 3  | 一般国道326号  | 宮崎県境             | ～<br>豊後大野市犬飼町<br>R10   |  |
| 4  | 一般国道442号  | 大分市<br>R210      | ～<br>熊本県境              |  |
| 5  | 一般国道502号  | 臼杵市<br>R217      | ～<br>竹田市<br>R57        |  |
| 6  | (主)三重野津原線 | 豊後大野市大野町<br>大野IC | ～<br>豊後大野市大野町<br>竹田犬飼線 |  |

第2次ネットワーク

| 番号 | 路線名             | 令和5年度設定区間         | 備考                       |                        |
|----|-----------------|-------------------|--------------------------|------------------------|
| 1  | (主)三重野津原線       | 豊後大野市清川町<br>R502  | ～<br>豊後大野市大野町<br>大野IC    |                        |
| 2  | (主)緒方朝地線        | 豊後大野市緒方町<br>R502  | ～<br>豊後大野市朝地町<br>R57     |                        |
| 3  | (一)三重新殿線        | 豊後大野市三重町<br>R326  | ～<br>豊後大野市千歳町<br>R57     |                        |
| 4  | 豊後大野市道<br>浅水牟礼線 | 豊後大野市三重町<br>三重新殿線 | ～<br>豊後大野市三重町<br>三重新殿線BP | 三重新殿線バイパス<br>開通のため追加指定 |



【資料4—3】災害危険予想地域

豊後大野市災害危険予想箇所一覧

| 番号 | 町別  | 箇所番号 | 危険予想箇所<br>(場所地区名)      | 新規継続 | 危険度 | 災害の分類 | 法令等による区分                    | 予想される危険事態                                  | 予想される被害の内容 |     |                      |                  | 備考<br>[当面の対策]<br>(ハト実施年度) |
|----|-----|------|------------------------|------|-----|-------|-----------------------------|--|------------|-----|----------------------|------------------|---------------------------|
|    |     |      |                        |      |     |       |                             |  | 住家         | 非住家 | 公共施設                 | 耕地               |                           |
| 1  | 三重町 | 1    | 大白谷<br>(津留地区)<br>大白谷   | 継続   | B   | 土砂崩壊  | 急傾斜地崩壊危険箇所                  | 住宅裏山一体が急傾斜地で転石が多く落石崩壊の恐れがある                | 5棟5世帯      | 6棟  | 市道150m               | 田1.5ha           | 避難態勢の確立                   |
| 2  | 三重町 | 2    | 松尾<br>(金吾地区)<br>松尾     | 継続   | B   | 土砂崩壊  | 急傾斜地崩壊危険箇所                  | 住宅の裏山が大雨時に崩壊の恐れがある                         | 4棟4世帯      | 5棟  | 県道150m               | 田0.5ha           | 避難態勢の確立                   |
| 3  | 三重町 | 3    | 西畑<br>(入北地区)<br>入北     | 継続   | C   | 土砂崩壊  | その他                         | 住宅の裏山が大雨時に崩壊の恐れがある                         | 1棟1世帯      | 2棟  | —                    | —                | 避難態勢の確立                   |
| 4  | 三重町 | 4    | 山部<br>(平園地区)<br>上鷲谷    | 継続   | B   | 土砂崩壊  | 急傾斜地崩壊危険箇所<br>土石流危険<br>渓流箇所 | 急傾斜地であり土石流の発生及び土石崩壊の恐れがある                  | 4棟4世帯      | 6棟  | 県道500m               | —                | 避難態勢の確立<br>家屋<br>移転の検討    |
| 5  | 三重町 | 5    | 内田<br>(六多田地区)<br>内田    | 継続   | B   | 土砂崩壊  | その他                         | 住宅の裏が崩壊の恐れがある                              | 3棟3世帯      | 4棟  | 市道200m               | 田1.0ha           | 避難態勢の確立                   |
| 6  | 三重町 | 6    | 伏野<br>(中津無礼地区)<br>中津無礼 | 継続   | C   | 土砂崩壊  | その他                         | 住宅前の山腹に土地改良区の水路が通っており、余水が溢れ崩壊の恐れがある        | 1棟1世帯      | 2棟  | 県道50m                | —                | 避難態勢の確立                   |
| 7  | 三重町 | 7    | 松尾<br>(竹ノ上地区)<br>高屋    | 継続   | A   | 土砂崩壊  | 急傾斜地崩壊危険箇所<br>地滑り危険<br>箇所   | 集落の裏山が急傾斜で土砂崩壊の恐れがある                       | 10棟10世帯    | 10棟 | 市道200m<br>農<br>道100m | 田1.0ha           | 避難態勢の確立                   |
| 8  | 三重町 | 8    | 西畑<br>(中村地区)<br>入北     | 継続   | B   | 土砂崩壊  | その他                         | 集落の裏山が土砂崩壊の恐れがある                           | 5棟5世帯      | 10棟 | —                    | 田1.0ha           | 避難態勢の確立(H18再)             |
| 9  | 三重町 | 9    | 浅瀬<br>(宇対瀬地区)<br>宇対瀬   | 継続   | C   | 土砂崩壊  | その他                         | 住宅裏山に転石が有り、地震や集中豪雨時に崩壊のおそれがある              | 1棟1世帯      | 1棟  | —                    | —                | 避難態勢の確立                   |
| 10 | 三重町 | 10   | 大白谷<br>(石ノ上地区)<br>久部   | 継続   | A   | 土砂崩壊  | 土石流危険<br>渓流箇所               | 土石流危険地域の上、急傾斜地で土砂崩壊の恐れがある                  | 6棟6世帯      | 7棟  | 県道200m               | 田0.5ha           | 避難態勢の確立                   |
| 11 | 三重町 | 11   | 奥畑<br>(奥畑地区)<br>奥畑     | 継続   | C   | 土砂崩壊  | その他                         | 住宅の前が崩壊の恐れがある                              | 1棟1世帯      | 1棟  | 市道50m                | —                | 避難態勢の確立                   |
| 12 | 三重町 | 12   | 奥畑<br>(代地区)<br>代       | 継続   | A   | 土砂崩壊  | その他                         | 裏山に転石が多く崩壊の恐れがある                           | 1棟1世帯      | 1棟  | —                    | —                | 避難態勢の確立                   |
| 13 | 三重町 | 13   | 奥畑<br>(代地区)<br>代       | 継続   | C   | 土砂崩壊  | その他                         | 裏山が崩壊の恐れがある                                | 2棟1世帯      | 2棟  | 県道50m                | —                | 避難態勢の確立                   |
| 14 | 三重町 | 14   | 鷲谷<br>(轟地区)<br>上鷲谷     | 継続   | C   | 土砂崩壊  | 急傾斜地崩壊危険区域                  | 住宅地が山の中腹にあり宅地が崩壊する恐れがある                    | 8棟8世帯      | 13棟 | 県道100m<br>市<br>道150m | —                | 避難態勢の確立                   |
| 15 | 三重町 | 15   | 秋葉<br>(多良志地区)<br>羽飛    | 継続   | B   | 土砂崩壊  | 急傾斜地崩壊危険区域                  | 集落の裏が集中豪雨時に崩壊する恐れがある                       | 10棟10世帯    | 10棟 | 市道150m               | 田1.0ha<br>畑0.5ha | 避難態勢の確立                   |
| 16 | 三重町 | 16   | 芦刈<br>(金田地区)<br>金田     | 継続   | B   | 土砂崩壊  | その他                         | 宅地が崩壊する恐れがある                               | 1棟1世帯      | 1棟  | 市道金田三<br>重/原線20<br>m | —                | 避難態勢の確立(H27年度)            |
| 17 | 三重町 | 17   | 芦刈<br>(スシノ下地区)<br>金田   | 継続   | A   | 土砂崩壊  | 急傾斜地崩壊危険箇所                  | 集落が急傾斜地にあり崩壊の恐れがある                         | 20棟20世帯    | 13棟 | 市道100m               | —                | 避難態勢の確立                   |
| 18 | 三重町 | 18   | 小坂<br>(下ノ前地区)<br>中小坂   | 継続   | C   | 土砂崩壊  | 急傾斜地崩壊危険箇所                  | 住宅の裏が崩壊の恐れがある                              | 4棟4世帯      | 5棟  | 市道50m                | —                | 避難態勢の確立                   |
| 19 | 三重町 | 19   | 浅瀬<br>(1～3班地区)<br>浅水   | 継続   | C   | 土砂崩壊  | その他                         | 住宅の裏山が崩壊の恐れがある                             | 37棟37世帯    | 40棟 | 市道500m               | 田5.0ha<br>畑2.0ha | 避難態勢の確立                   |
| 20 | 三重町 | 20   | 浅瀬<br>(川澄地区)<br>浅水     | 継続   | B   | 土砂崩壊  | その他                         | 住宅裏の台地が耕地で、大雨時に台地から流れる水が宅地に集中し、宅地の崩壊の恐れがある | 11棟8世帯     | 4棟  | 市道200m               | 畑1.0ha           | 避難態勢の確立                   |

| 番号 | 町別  | 箇所番号 | 危険予想箇所<br>(場所地区名)      | 新規継続 | 危険度 | 災害の分類 | 法令等による区分       | 予想される危険事態  | 予想される被害の内容 |     |                  |                  | 備考<br>[当面の対策]<br>(ハト実施年度) |
|----|-----|------|------------------------|------|-----|-------|----------------|--|------------|-----|------------------|------------------|---------------------------|
|    |     |      |                        |      |     |       |                |  | 住家         | 非住家 | 公共施設             | 耕地               |                           |
| 21 | 三重町 | 21   | 大白谷<br>(白谷地区)<br>白谷    | 継続   | C   | 水害    | その他            | 集中豪雨時、河川の増水により水害の恐れがある                                   | 1棟1世帯      | —   | 県道100m           | 畑1.0ha           | 避難態勢の確立                   |
| 22 | 三重町 | 22   | 大白谷<br>(白谷地区)<br>白谷    | 継続   | C   | 土砂崩壊  | その他            | 住宅裏の水田(畦畔の高さ5m)が大<br>雨の時に崩壊する恐れがある                       | 1棟1世帯      | 1棟  | —                | —                | 避難態勢の確立                   |
| 23 | 三重町 | 23   | 大白谷<br>(木和田地区)<br>白谷   | 継続   | A   | 土砂崩壊  | その他            | 大雨時に裏山が崩壊する恐れがある   | 2棟2世帯      | 2棟  | 市道100m           | 田0.3ha<br>畑0.1ha | 避難態勢の確立                   |
| 24 | 三重町 | 24   | 大白谷<br>(久部地区)<br>久部    | 継続   | C   | 土砂崩壊  | その他            | 大雨時に裏山が崩壊する恐れがある   | 3棟3世帯      | 3棟  | 県道200m市<br>道100m | 田0.8ha<br>畑0.2ha | 避難態勢の確立                   |
| 25 | 三重町 | 25   | 小田<br>(増氏地区)<br>田町     | 継続   | B   | 土砂崩壊  | 急傾斜地崩<br>壊危険箇所 | 大雨時に裏山が崩壊する恐れがある   | 5棟5世帯      | 8棟  | 県道100m市<br>道100m | —                | 避難態勢の確立                   |
| 26 | 三重町 | 26   | 松尾<br>(松ノ木地区)<br>高屋    | 継続   | B   | 土砂崩壊  | その他            | 集落の裏山が崩壊する恐れがある  | 3棟3世帯      | 6棟  | 市道350m           | 田1.0ha           | 避難態勢の確立                   |
| 27 | 三重町 | 27   | 内田<br>(久知良地区)<br>久知良一区 | 継続   | C   | 土砂崩壊  | その他            | 大雨時に裏山が崩壊する恐れがある   | 2棟1世帯      | 2棟  | —                | —                | 避難態勢の確立                   |
| 28 | 三重町 | 28   | 内田<br>(久知良地区)<br>久知良一区 | 継続   | C   | 土砂崩壊  | その他            | 大雨時に裏山が崩壊する恐れがある   | 1棟1世帯      | 1棟  | —                | —                | 避難態勢の確立                   |
| 29 | 三重町 | 29   | 小田<br>(小津留地区)<br>小津留   | 継続   | B   | 土砂崩壊  | その他            | 大雨時に裏山が崩壊する恐れがある   | 1棟1世帯      | 1棟  | —                | —                | 避難態勢の確立                   |
| 30 | 三重町 | 30   | 小田<br>(和毛地区)<br>小津留    | 継続   | B   | 土砂崩壊  | 土石流危険<br>渓流箇所  | 土石流発生<br>の恐れがある  | 6棟6世帯      | 6棟  | 市道100m           | 畑0.5ha           | 避難態勢の確立                   |
| 31 | 三重町 | 31   | 百枝<br>(百枝地区)<br>百枝     | 継続   | B   | 土砂崩壊  | 急傾斜地崩<br>壊危険箇所 | 集落が山の<br>中腹にあり大<br>雨時崩壊す<br>る恐れがある                       | 13棟13世帯    | 15棟 | 市道100m           | 田1.0ha           | 避難態勢の確立                   |
| 32 | 三重町 | 32   | 芦刈<br>(金田地区)<br>金田     | 継続   | C   | 土砂崩壊  | その他            | 宅地が決壊<br>する恐れがある   | 1棟1世帯      | 1棟  | 市道400m           | —                | 避難態勢の確立                   |
| 33 | 三重町 | 33   | 松尾<br>(楠ノ木地区)<br>松尾    | 継続   | B   | 土砂崩壊  | 土石流危険<br>渓流箇所  | 住宅の裏山<br>が大雨時に崩<br>壊する恐れ<br>がある                          | 3棟3世帯      | 5棟  | 市道400m           | 田2.0ha           | 避難態勢の確立                   |
| 34 | 三重町 | 34   | 内山<br>(松谷地区)<br>松谷     | 継続   | C   | 土砂崩壊  | その他            | 住宅の裏山<br>が集中豪雨時<br>に崩壊する<br>恐れがある                        | 1棟1世帯      | 1棟  | —                | —                | 避難態勢の確立                   |
| 35 | 三重町 | 35   | 百枝<br>(百枝地区)<br>百枝     | 継続   | C   | 土砂崩壊  | その他            | 住宅の裏山<br>が集中豪雨時<br>に崩壊する<br>恐れがある                        | 1棟1世帯      | 2棟  | —                | —                | 避難態勢の確立                   |
| 36 | 三重町 | 36   | 向野<br>(一ノ谷地区)<br>向野    | 継続   | B   | 土砂崩壊  | その他            | 住宅の地下<br>に地割れがあ<br>り、付近一<br>帯が崩壊す<br>る恐れがある              | 3棟3世帯      | 5棟  | 市道100m           | —                | 避難態勢の確立                   |
| 37 | 三重町 | 37   | 上田原<br>(折立地区)<br>上田原   | 継続   | C   | 土砂崩壊  | その他            | 住宅地の裏<br>山が集中豪雨<br>時に崩壊す<br>る恐れがある                       | 2棟2世帯      | 3棟  | —                | —                | 避難態勢の確立                   |
| 38 | 三重町 | 38   | 小坂<br>(山ノ口地区)<br>下小坂   | 継続   | B   | 土砂崩壊  | その他            | 住宅裏の畑<br>に集中した水<br>がさらに住<br>宅に進入し、<br>崩壊する恐<br>れがある      | 4棟4世帯      | 6棟  | —                | —                | 避難態勢の確立<br>家屋移転の検討        |
| 39 | 三重町 | 39   | 小坂<br>(下小坂地区)<br>下小坂   | 継続   | C   | 土砂崩壊  | その他            | 大雨時に裏<br>の畑の雨水が<br>住宅に流れ<br>込み、住宅<br>の崩壊を招<br>く恐れがあ<br>る | 1棟1世帯      | 2棟  | —                | —                | 避難態勢の確立<br>家屋移転の検討        |
| 40 | 三重町 | 40   | 向野<br>(向野地区)<br>向野     | 継続   | C   | 土砂崩壊  | その他            | 住宅の裏が<br>崩壊する恐<br>れがある                                   | 1棟1世帯      | —   | —                | —                | 避難態勢の確立                   |

| 番号 | 町別  | 箇所番号 | 危険予想箇所<br>(場所地区名)        | 新規継続 | 危険度 | 災害の分類 | 法令等による区分   | 予想される危険事態                        | 予想される被害の内容 |     |        |                  | 備考<br>[当面の対策]<br>(ハト実施年度) |
|----|-----|------|--------------------------|------|-----|-------|------------|----------------------------------|------------|-----|--------|------------------|---------------------------|
|    |     |      |                          |      |     |       |            |                                  | 住家         | 非住家 | 公共施設   | 耕地               |                           |
| 41 | 三重町 | 41   | 向野<br>(大谷地区)<br>向野       | 継続   | C   | 土砂崩壊  | その他        | 町道船木線の切土面崩壊により通行不能が予想される         | —          | —   | 市道100m | —                | 大雨時交通規制あり                 |
| 42 | 三重町 | 42   | 内田<br>(久知良地区)<br>久知良一区   | 継続   | C   | 土砂崩壊  | その他        | 住宅の裏が崩壊する恐れがある                   | 1棟1世帯      | —   | —      | —                | 避難態勢の確立                   |
| 43 | 三重町 | 43   | 内田<br>(山王地区)<br>久知良二区    | 継続   | C   | 水害    | その他        | 護岸工事のため水路が高くなり増水時に水が宅地に流れ込む恐れがある | 1棟1世帯      | —   | —      | —                | 排水路の整備                    |
| 44 | 三重町 | 44   | 中津留<br>(毛内地区)<br>中津留     | 継続   | C   | 土砂崩壊  | その他        | 住宅の裏山が崩壊する恐れがある                  | 3棟3世帯      | 1棟  | 県道150m | 田0.1ha           | 避難態勢の確立家屋移転の検討            |
| 45 | 三重町 | 45   | 井迫<br>(森迫地区)<br>森迫       | 継続   | C   | 土砂崩壊  | その他        | 町道の切土面の崩壊により通行不能の恐れがある           | —          | —   | 市道200m | —                | 大雨時交通規制あり                 |
| 46 | 三重町 | 46   | 久田<br>(中尾地区)<br>中尾       | 継続   | C   | 土砂崩壊  | その他        | 台地の端にあり、大雨時に宅地が崩壊する恐れがある         | 1棟1世帯      | —   | —      | —                | 避難態勢の確立                   |
| 47 | 三重町 | 47   | 玉田<br>(才北・水田地区)<br>中玉田   | 継続   | B   | 土砂崩壊  | その他        | 住宅の裏山に数多くの水穴があり、大雨に崩壊の恐れがある      | 8棟8世帯      | 8棟  | 市道100m | —                | 避難態勢の確立                   |
| 48 | 三重町 | 48   | 玉田<br>(高溝地区)<br>中玉田      | 継続   | B   | 土砂崩壊  | その他        | 大雨時当該地区が崩壊の恐れがある                 | 10棟10世帯    | 10棟 | 市道100m | —                | 避難態勢の確立                   |
| 49 | 三重町 | 49   | 赤嶺<br>(上赤嶺二区地区)<br>上赤嶺二区 | 継続   | C   | 土砂崩壊  | その他        | 住宅の裏山が大雨時に崩壊の恐れがある               | 2棟1世帯      | —   | —      | —                | 避難態勢の確立                   |
| 50 | 三重町 | 50   | 大白谷<br>(白谷地区)<br>白谷      | 継続   | C   | 水害    | その他        | 集中豪雨時に河川の増水により水害の恐れがある           | 1棟1世帯      | —   | —      | —                | 避難態勢の確立                   |
| 51 | 三重町 | 51   | 大白谷<br>(梅津地区)<br>久部      | 継続   | C   | 土砂崩壊  | その他        | 住宅の裏山が崩壊する恐れがある                  | 4棟4世帯      | 4棟  | 県道100m | —                | 避難態勢の確立                   |
| 52 | 三重町 | 52   | 伏野<br>(アミカケ地区)<br>中津無礼   | 継続   | C   | 土砂崩壊  | その他        | 住宅の裏山が崩壊する恐れがある                  | 2棟2世帯      | 4棟  | 県道100m | —                | 避難態勢の確立                   |
| 53 | 三重町 | 53   | 松尾<br>(岩ノ下地区)<br>松尾      | 継続   | B   | 土砂崩壊  | 土石流危険渓流箇所  | 住宅の裏山が崩壊する恐れがある                  | 5棟5世帯      | 10棟 | 南小学校   | —                | 避難態勢の確立                   |
| 54 | 三重町 | 54   | 本城<br>(高寺地区)<br>高寺       | 継続   | C   | 土砂崩壊  | その他        | 住宅のある山の中腹が大雨により崩壊の恐れがある          | 1棟1世帯      | 2棟  | 市道10m  | —                | 避難態勢の確立                   |
| 55 | 三重町 | 55   | 小坂<br>(下地区)<br>中小坂       | 継続   | B   | 土砂崩壊  | その他        | 住宅の裏山が崩壊する恐れがある                  | 2棟2世帯      | 1棟  | —      | —                | 避難態勢の確立                   |
| 56 | 三重町 | 56   | 中津留<br>(押川地区)<br>中津留     | 継続   | C   | 土砂崩壊  | その他        | 大雨時に地滑りの発生が予想される                 | 7棟6世帯      | 5棟  | 県道200m | 田2.0ha<br>畑0.1ha | 避難態勢の確立                   |
| 57 | 三重町 | 57   | 小坂<br>(小坂地区)<br>下小坂      | 継続   | C   | 土砂崩壊  | その他        | 住宅前の山の中腹が大雨により崩壊する恐れがある          | 1棟1世帯      | 2棟  | —      | —                | 避難態勢の確立                   |
| 58 | 三重町 | 58   | 小坂<br>(小坂地区)<br>下小坂      | 継続   | C   | 土砂崩壊  | その他        | 住宅の裏山が崩壊する恐れがある                  | 1棟1世帯      | 1棟  | —      | —                | 避難態勢の確立                   |
| 59 | 三重町 | 59   | 宮野<br>(余所萩地区)<br>深野      | 継続   | B   | 土砂崩壊  | 急傾斜地崩壊危険箇所 | 住宅の裏山が崩壊する恐れがある                  | 5棟5世帯      | 4棟  | 市道200m | —                | 避難態勢の確立(H22再)             |
| 60 | 三重町 | 60   | 西畑<br>(上戸地区)<br>入北       | 継続   | B   | 土砂崩壊  | 急傾斜地崩壊危険箇所 | 住宅の裏山が崩壊する恐れがある                  | 5棟5世帯      | 7棟  | 農道300m | —                | 避難態勢の確立                   |

| 番号 | 町別  | 箇所番号 | 危険予想箇所<br>(場所地区名)      | 新規継続 | 危険度 | 災害の分類 | 法令等による区分                | 予想される危険事態                | 予想される被害の内容 |     |              |                  | 備考<br>[当面の対策]<br>(ハト実施年度) |
|----|-----|------|------------------------|------|-----|-------|-------------------------|--------------------------|------------|-----|--------------|------------------|---------------------------|
|    |     |      |                        |      |     |       |                         |                          | 住家         | 非住家 | 公共施設         | 耕地               |                           |
| 61 | 三重町 | 61   | 井迫<br>(野間地区)<br>森迫     | 継続   | B   | 土砂崩壊  | その他                     | 住宅の裏山が崩壊する恐れがある          | 24棟18世帯    | 13棟 | 市道500m       | —                | 避難態勢の確立                   |
| 62 | 三重町 | 62   | 本城<br>(深田地区)<br>深田     | 継続   | B   | 土砂崩壊  | 急傾斜地崩壊危険箇所              | 住宅が高台にあり、大雨時に崩壊する恐れがある   | 13棟13世帯    | 8棟  | 県道200m       | —                | 避難態勢の確立                   |
| 63 | 三重町 | 63   | 松尾<br>(向広瀬地区)<br>上小坂   | 継続   | A   | 土砂崩壊  | 急傾斜地崩壊危険箇所<br>土石流危険渓流箇所 | 土石流の発生、又は裏山が崩壊する恐れがある    | 5棟5世帯      | 6棟  | 市道200m       | —                | 避難態勢の確立                   |
| 64 | 三重町 | 64   | 松尾<br>(広瀬地区)<br>上小坂    | 継続   | A   | 土砂崩壊  | その他                     | 集落の裏山が土砂崩壊の恐れがある         | 9棟9世帯      | 10棟 | 市道200m       | —                | 避難態勢の確立                   |
| 65 | 三重町 | 65   | 伏野<br>(タカス地区)<br>中津無礼  | 継続   | B   | 土砂崩壊  | 急傾斜地崩壊危険箇所              | 住宅の裏山が土砂崩壊の恐れがある         | 5棟5世帯      | 5棟  | 市道200m       | 田1.5ha           | 避難態勢の確立                   |
| 66 | 三重町 | 66   | 奥畑<br>(代地区)<br>代       | 継続   | B   | 土砂崩壊  | その他                     | 住宅の裏山が土砂崩壊の恐れがある         | 5棟5世帯      | 5棟  | —            | —                | 避難態勢の確立                   |
| 67 | 三重町 | 67   | 久田<br>(カジ元地区)<br>中尾    | 継続   | C   | 土砂崩壊  | その他                     | 地区が高台にあり、大雨時に崩壊の恐れがある    | 15棟15世帯    | 7棟  | 市道100m       | —                | 避難態勢の確立                   |
| 68 | 三重町 | 68   | 市場<br>(堀口地区)<br>市場三区   | 継続   | B   | 土砂崩壊  | 急傾斜地崩壊危険箇所              | 住宅の裏山が大雨時に崩壊の恐れがある       | 6棟6世帯      | 3棟  | 西宮神社         | —                | 避難態勢の確立                   |
| 69 | 三重町 | 69   | 奥畑<br>(板屋地区)<br>板屋     | 継続   | C   | 土砂崩壊  | 地滑り危険箇所                 | 住宅が山の腹にあるため大雨時に地滑りの恐れがある | 6棟6世帯      | 4棟  | 市道100m       | —                | 避難態勢の確立                   |
| 70 | 三重町 | 70   | 芦刈<br>(神ノ木地区)<br>芦刈    | 継続   | C   | 土砂崩壊  | 急傾斜地崩壊危険箇所              | 住宅の裏山が大雨時に崩壊の恐れがある       | 15棟15世帯    | 15棟 | 市道300m       | —                | 避難態勢の確立                   |
| 71 | 三重町 | 71   | 松尾<br>(上ノ台地区)<br>松尾    | 継続   | B   | 土砂崩壊  | 地滑り危険箇所                 | 地区が山の腹にあり、地滑りの発生する恐れがある  | 10棟10世帯    | 9棟  | 市道200m       | —                | 避難態勢の確立                   |
| 72 | 三重町 | 72   | 内山<br>(西谷地区)<br>内山     | 継続   | C   | 土砂崩壊  | 土石流危険渓流箇所               | 土石流の発生及び土石崩壊の恐れがある       | 8棟6世帯      | 9棟  | —            | —                | 避難態勢の確立                   |
| 73 | 三重町 | 73   | 内山<br>(庵の園地区)<br>内山    | 継続   | A   | 土砂崩壊  | 土石流危険渓流箇所               | 土石流の発生及び土石崩壊の恐れがある       | 15棟9世帯     | 14棟 | 市道90m        | 畑0.1ha           | 避難態勢の確立                   |
| 74 | 三重町 | 74   | 内山<br>(貳反田地区)<br>内山    | 継続   | C   | 土砂崩壊  | その他                     | 裏山が崩壊する恐れがある             | 5棟5世帯      | 6棟  | —            | 田1.0ha<br>畑0.5ha | 避難態勢の確立                   |
| 75 | 三重町 | 75   | 大白谷<br>(長尾野地区)<br>久部   | 継続   | B   | 土砂崩壊  | 土石流危険渓流箇所               | 大雨時に土石流の発生が予想される         | 10棟8世帯     | 10棟 | 市道100m       | 田1.0ha<br>畑0.2ha | 避難態勢の確立                   |
| 76 | 三重町 | 76   | 奥畑<br>(小木浦地区)<br>奥畑    | 継続   | A   | 土砂崩壊  | 土石流危険渓流箇所               | 大雨時に土石流の発生が予想される         | 3棟3世帯      | 5棟  | 市道100m       | —                | 避難態勢の確立                   |
| 77 | 三重町 | 77   | 内山<br>(本村地区)<br>山中     | 継続   | B   | 土砂崩壊  | 土石流危険渓流箇所               | 大雨時に土石流の発生が予想される         | 8棟8世帯      | 7棟  | 市道350m       | —                | 避難態勢の確立                   |
| 78 | 三重町 | 78   | 伏野<br>(大無礼地区)<br>大無礼   | 継続   | A   | 土砂崩壊  | 土石流危険渓流箇所               | 大雨時に土石流の発生が予想される         | 8棟8世帯      | 10棟 | 県道200m市道300m | 田2.5ha           | 避難態勢の確立(H28再)             |
| 79 | 三重町 | 79   | 鷺谷<br>(椎ノ木地区)<br>上鷺谷   | 継続   | B   | 土砂崩壊  | 土石流危険渓流箇所               | 大雨時に土石流の発生が予想される         | 3棟3世帯      | 10棟 | —            | —                | 避難態勢の確立                   |
| 80 | 三重町 | 80   | 鷺谷<br>(下園・吉法地区)<br>下鷺谷 | 継続   | A   | 土砂崩壊  | 土石流危険渓流箇所               | 急傾斜地で土石流の発生及び土石崩壊の恐れがある  | 14棟14世帯    | 8棟  | 県道100m市道200m | 田0.2ha           | 避難態勢の確立                   |

| 番号  | 町別  | 箇所番号 | 危険予想箇所<br>(場所地区名)       | 新規継続 | 危険度 | 災害の分類 | 法令等による区分                | 予想される危険事態                          | 予想される被害の内容 |     |        |                  | 備考<br>[当面の対策]<br>(ハト実施年度) |
|-----|-----|------|-------------------------|------|-----|-------|-------------------------|------------------------------------|------------|-----|--------|------------------|---------------------------|
|     |     |      |                         |      |     |       |                         |                                    | 住家         | 非住家 | 公共施設   | 耕地               |                           |
| 81  | 三重町 | 81   | 本城<br>(上高寺地区)<br>高寺     | 継続   | A   | 土砂崩壊  | 土石流危険<br>渓流箇所           | 大雨時に土石流の発生が予想される                   | 8棟8世帯      | 10棟 | —      | —                | 避難態勢の確立                   |
| 82  | 三重町 | 82   | 本城<br>(河内地区)<br>高寺      | 継続   | A   | 土砂崩壊  | 土石流危険<br>渓流箇所           | 大雨時に土石流の発生が予想される                   | 20棟20世帯    | 20棟 | —      | —                | 避難態勢の確立                   |
| 83  | 三重町 | 83   | 内山<br>(タラノ上地区)<br>松谷    | 継続   | B   | 土砂崩壊  | 土石流危険<br>渓流箇所<br>滑り危険箇所 | 大雨時に土石流及び地滑りが予想される                 | 3棟3世帯      | —   | —      | —                | 避難態勢の確立                   |
| 84  | 三重町 | 84   | 内田<br>(鍛冶屋平地区)<br>久知良一区 | 継続   | B   | 土砂崩壊  | 土石流危険<br>渓流箇所           | 大雨時に土石流の発生が予想される                   | 7棟7世帯      | 7棟  | —      | —                | 避難態勢の確立                   |
| 85  | 三重町 | 85   | 秋葉<br>(上羽飛地区)<br>羽飛     | 継続   | A   | 土砂崩壊  | 土石流危険<br>渓流箇所           | 大雨時に土石流の発生が予想される                   | 8棟8世帯      | 6棟  | 市道150m | 田3.0ha<br>畑0.3ha | 避難態勢の確立                   |
| 86  | 三重町 | 86   | 内田<br>(奥内田地区)<br>内田     | 継続   | A   | 土砂崩壊  | 土石流危険<br>渓流箇所           | 大雨時に土石流の発生が予想される                   | 12棟12世帯    | 10棟 | —      | —                | 避難態勢の確立                   |
| 87  | 三重町 | 87   | 宮野<br>(宮尾地区)<br>宮尾      | 継続   | C   | 土砂崩壊  | その他                     | 住宅の裏が崩壊の恐れがある                      | 1棟1世帯      | 1棟  | —      | —                | 避難態勢の確立                   |
| 88  | 三重町 | 88   | 向野<br>(仁瀬平地区)<br>向野     | 継続   | B   | 土砂崩壊  | その他                     | 大雨時に裏山より出水が多く、土砂が崩壊し住宅に災害を与える恐れがある | 2棟2世帯      | 2棟  | —      | —                | 避難態勢の確立                   |
| 89  | 三重町 | 89   | 井迫<br>(中央地区)<br>又井      | 継続   | B   | 土砂崩壊  | その他                     | 住宅の裏が崩壊の恐れがある                      | 25棟22世帯    | 23棟 | 又井区公民館 | —                | 避難態勢の確立                   |
| 90  | 三重町 | 90   | 宮野<br>(平戸地区)<br>深野      | 継続   | C   | 水害    | 老朽溜池                    | 老朽溜池のため決壊の恐れがある                    | —          | —   | —      | 田3.0ha           | 避難態勢の確立                   |
| 91  | 三重町 | 91   | 浅瀬<br>(日向志地区)<br>宇対瀬    | 継続   | C   | 水害    | 老朽溜池                    | 洪水時に堰堤より決壊の恐れがある                   | —          | —   | —      | 田10.3ha          | 避難態勢の確立                   |
| 92  | 三重町 | 92   | 玉田<br>(尾迫地区)<br>下玉田     | 継続   | C   | 水害    | 老朽溜池                    | 老朽溜池のため決壊の恐れがある                    | —          | —   | —      | 田10.0ha          | 避難態勢の確立                   |
| 93  | 三重町 | 93   | 西畑<br>(上小川原地区)<br>入北    | 継続   | B   | 水害    | 老朽溜池                    | 老朽溜池のため決壊の恐れがある                    | 3棟3世帯      | 4棟  | —      | 田10.0ha          | 避難態勢の確立                   |
| 94  | 三重町 | 94   | 西畑<br>(湯舟地区)<br>入北      | 継続   | C   | 水害    | 老朽溜池                    | 老朽溜池のため決壊の恐れがある                    | —          | —   | —      | 田8.0ha           | 避難態勢の確立                   |
| 95  | 三重町 | 95   | 小坂<br>(上小坂地区)<br>上小坂    | 継続   | C   | 水害    | 老朽溜池                    | 老朽溜池のため決壊の恐れがある                    | —          | —   | —      | 田4.0ha           | 避難態勢の確立                   |
| 96  | 三重町 | 96   | 内田<br>(吉井山地区)<br>内田     | 継続   | B   | 水害    | 老朽溜池                    | 老朽溜池のため決壊の恐れがある                    | —          | —   | —      | 田11.0ha          | 避難態勢の確立                   |
| 97  | 三重町 | 97   | 百枝<br>(百枝地区)<br>百枝      | 継続   | C   | 水害    | 老朽溜池                    | 老朽溜池のため決壊の恐れがある                    | —          | —   | —      | 田2.0ha           | 避難態勢の確立                   |
| 98  | 三重町 | 98   | 百枝<br>(牟礼地区)<br>牟礼      | 継続   | C   | 水害    | 老朽溜池                    | 老朽溜池のため決壊の恐れがある                    | —          | —   | —      | —                | 避難態勢の確立                   |
| 99  | 三重町 | 99   | 小坂<br>(下小坂地区)<br>下小坂    | 継続   | C   | 水害    | 老朽溜池                    | 老朽溜池のため決壊の恐れがある                    | —          | —   | —      | 田2.0ha           | 避難態勢の確立                   |
| 100 | 三重町 | 100  | 秋葉<br>(上鬼塚地区)<br>鬼塚     | 継続   | B   | 土砂崩壊  | その他                     | 住宅の裏山が崩壊の恐れがある                     | 4棟4世帯      | 2棟  | 市道100m | —                | 避難態勢の確立                   |

| 番号  | 町別  | 箇所番号 | 危険予想箇所<br>(場所地区名)     | 新規継続 | 危険度 | 災害の分類 | 法令等による区分    | 予想される危険事態                     | 予想される被害の内容 |     |         |        | 備考<br>[当面の対策]<br>(ハト実施年度) |
|-----|-----|------|-----------------------|------|-----|-------|-------------|-------------------------------|------------|-----|---------|--------|---------------------------|
|     |     |      |                       |      |     |       |             |                               | 住家         | 非住家 | 公共施設    | 耕地     |                           |
| 101 | 三重町 | 101  | 秋葉<br>(向地区)<br>鬼塚     | 継続   | B   | 土砂崩壊  | その他         | 住宅の裏山が崩壊の恐れがある                | 2棟2世帯      | 4棟  | —       | —      | 避難態勢の確立                   |
| 102 | 三重町 | 102  | 内山<br>(観音林道地区)<br>内山  | 継続   | B   | 土砂崩壊  | その他         | 林道一帯が地滑りの発生及び土砂崩壊の恐れがある       | 2棟1世帯      | 1棟  | —       | —      | 避難態勢の確立                   |
| 103 | 三重町 | 103  | 内山<br>(松谷地区)<br>松谷    | 継続   | C   | 水害    | その他         | 住宅下河川のため、大雨時浸水の恐れがある          | 2棟1世帯      | 1棟  | —       | —      | 避難態勢の確立                   |
| 104 | 三重町 | 104  | 鷲谷<br>(仁田坂本地区)<br>上鷲谷 | 継続   | B   | 土砂崩壊  | 地滑り防止<br>区域 | 集落一体が地滑りの恐れがある                | 7棟7世帯      | 10棟 | 市道100m  | —      | 避難態勢の確立                   |
| 105 | 三重町 | 105  | 鷲谷<br>(門角地区)<br>下鷲谷   | 継続   | C   | 土砂崩壊  | その他         | 町道の上の山の中腹に岩石があるので落下の恐れがある     | 1棟1世帯      | 1棟  | 市道100m  | —      | 避難態勢の確立                   |
| 106 | 三重町 | 106  | 宮野<br>(深野地区)<br>深野    | 継続   | C   | 土砂崩壊  | その他         | 住宅の裏山が崩壊の恐れがある                | 1棟1世帯      | 1棟  | —       | —      | 避難態勢の確立                   |
| 107 | 三重町 | 107  | 松尾<br>(大井瀬地区)<br>松尾   | 継続   | A   | 土砂崩壊  | その他         | 大雨時に裏山の岩石が落下する恐れがある           | 2棟2世帯      | —   | 県道100m  | —      | 避難態勢の確立                   |
| 108 | 三重町 | 108  | 松尾<br>(下原地区)<br>高屋    | 継続   | A   | 土砂崩壊  | その他         | 地区一帯の裏山が崩壊の恐れがある              | 6棟3世帯      | 9棟  | 市道100m  | 田1.0ha | 避難態勢の確立                   |
| 109 | 三重町 | 109  | 秋葉<br>(長伏地区)<br>肝煎二区  | 継続   | C   | 土砂崩壊  | その他         | 住宅の裏が崩壊する恐れがある                | 5棟5世帯      | 3棟  | 県道200m  | —      | 避難態勢の確立                   |
| 110 | 三重町 | 110  | 本城<br>(下深田地区)<br>深田   | 継続   | C   | 土砂崩壊  | その他         | 住宅の裏が崩壊する恐れがある                | 2棟2世帯      | 2棟  | —       | —      | 避難態勢の確立                   |
| 111 | 三重町 | 111  | 久田<br>(小又地区)<br>中尾    | 継続   | C   | 水害    | 老朽溜池        | 老朽溜池のため、決壊の恐れがある              | —          | —   | —       | 田2.0ha | 避難態勢の確立                   |
| 112 | 三重町 | 112  | 久田<br>(山ノ田地区)<br>中尾   | 継続   | C   | 水害    | 老朽溜池        | 老朽溜池のため、決壊の恐れがある              | —          | —   | —       | 田1.0ha | 避難態勢の確立                   |
| 113 | 三重町 | 113  | 久田<br>(山田地区)<br>山田    | 継続   | C   | 土砂崩壊  | その他         | 住宅の裏山が大雨時に崩壊の恐れがある            | 4棟3世帯      | 4棟  | —       | —      | 避難態勢の確立(H21再)             |
| 114 | 三重町 | 114  | 芦刈<br>(丸山地区)<br>芦刈    | 継続   | B   | 土砂崩壊  | その他         | 集中豪雨時に、地区一帯が土砂崩壊の恐れがある        | 5棟5世帯      | 5棟  | —       | —      | 避難態勢の確立                   |
| 115 | 三重町 | 115  | 向野<br>(向野地区)<br>向野    | 継続   | C   | 土砂崩壊  | その他         | 住宅の地層が崩壊し易く土砂崩壊の恐れがある         | 1棟1世帯      | 1棟  | —       | —      | 避難態勢の確立                   |
| 116 | 三重町 | 116  | 芦刈<br>(津留前地区)<br>芦刈   | 継続   | C   | 土砂崩壊  | その他         | 住宅の裏山が崩壊の恐れがある                | 13棟13世帯    | 10棟 | 市道200mm | —      | 避難態勢の確立                   |
| 117 | 三重町 | 117  | 小坂<br>(小坂地区)<br>中小坂   | 継続   | C   | 土砂崩壊  | その他         | 宅地の下が崩壊の恐れがある                 | 1棟1世帯      | 1棟  | —       | —      | 避難態勢の確立排水<br>路の整備         |
| 118 | 三重町 | 118  | 小坂<br>(下小坂地区)<br>下小坂  | 継続   | C   | 土砂崩壊  | その他         | 住宅の裏山が崩壊の恐れがある                | 1棟1世帯      | 1棟  | —       | —      | 避難態勢の確立                   |
| 119 | 三重町 | 119  | 小坂<br>(シバノ地区)<br>下小坂  | 継続   | C   | 土砂崩壊  | その他         | 住宅の裏山が崩壊の恐れがある                | 2棟2世帯      | 3棟  | —       | —      | 避難態勢の確立                   |
| 120 | 三重町 | 120  | 小坂<br>(下小坂地区)<br>下小坂  | 継続   | C   | 土砂崩壊  | その他         | 住宅の裏の畑の水が大雨時に集中し、宅地が崩壊する恐れがある | 1棟1世帯      | 2棟  | 市道100m  | —      | 避難態勢の確立                   |

| 番号  | 町別  | 箇所番号 | 危険予想箇所<br>(場所地区名)      | 新規継続 | 危険度 | 災害の分類 | 法令等による区分  | 予想される危険事態                                     | 予想される被害の内容     |     |                         |                  | 備考<br>[当面の対策]<br>(ハト実施年度) |                  |
|-----|-----|------|------------------------|------|-----|-------|-----------|---|----------------|-----|-------------------------|------------------|---------------------------|------------------|
|     |     |      |                        |      |     |       |           |   | 住家             | 非住家 | 公共施設                    | 耕地               |                           |                  |
| 121 | 三重町 | 121  | 鷺谷<br>(角ノ平地区)<br>下鷺谷   | 継続   | C   | 土砂崩壊  | その他       | 県道及び宮山神社に落石の恐れがある                             | (0棟)3棟(0世帯)3世帯 | 2棟  | 県道<br>(20m)100m<br>宮山神社 | —                | —                         | 避難態勢の確立(H24再)    |
| 122 | 三重町 | 122  | 上田原<br>(上田原地区)<br>上田原  | 継続   | C   | 土砂崩壊  | その他       | 住宅の裏が崩壊の恐れがある                                 | 8棟8世帯          | 11棟 | 市道300m                  | —                | —                         | 避難態勢の確立          |
| 123 | 三重町 | 123  | 内山<br>(折戸地区)<br>山中     | 継続   | A   | 土砂崩壊  | その他       | 住宅の裏山が崩壊の恐れがある                                | 3棟2世帯          | 3棟  | —                       | —                | —                         | 避難態勢の確立家屋移転の検討   |
| 124 | 三重町 | 124  | 松尾<br>(中島地区)<br>松尾     | 継続   | C   | 土砂崩壊  | その他       | 住宅前が落石の恐れがある                                  | 1棟1世帯          | 2棟  | 県道50m                   | —                | —                         | 避難態勢の確立          |
| 125 | 三重町 | 125  | 浅瀬<br>(津留地区)<br>宇対瀬    | 継続   | A   | 水害    | (その他)水防区域 | 豪雨時に河川の増水により護岸が決壊し、人家に災害を及ぼす恐れがある             | 13棟13世帯        | 14棟 | 県道300m                  | 田3.0ha           | —                         | 避難態勢の確立(H18.25再) |
| 126 | 三重町 | 126  | 松尾<br>(中島地区)<br>松尾     | 継続   | B   | 土砂崩壊  | その他       | 庭石採掘後の山林が崩壊し、土砂が河川に堆積、被害の拡大の恐れがある             | 1棟1世帯          | 1棟  | —                       | 田0.5ha           | —                         | 避難態勢の確立          |
| 127 | 三重町 | 127  | 久田<br>(藤田地区)<br>山方     | 継続   | C   | 土砂崩壊  | その他       | 地区内全体が傾斜地であり、大雨時に一体の宅地が崩壊する恐れがある              | 14棟14世帯        | 12棟 | 市道100m                  | 田0.3ha           | —                         | 避難態勢の確立          |
| 128 | 三重町 | 128  | 赤嶺<br>(城下平地区)<br>下赤嶺岡  | 継続   | C   | 土砂崩壊  | その他       | 住宅の裏山が大雨や地震等で地滑り崩壊の恐れがある 尚、JR・国道にも被害を及ぼす恐れがある | 1棟1世帯          | 4棟  | 県道100m<br>JR            | —                | —                         | 避難態勢の確立          |
| 129 | 三重町 | 129  | 川辺<br>(川辺地区)<br>川辺     | 継続   | C   | 水害    | 老朽溜池      | 老朽溜池のため、決壊の恐れがある                              | —              | —   | 市道50m                   | 田2.0ha           | —                         | 避難態勢の確立          |
| 130 | 三重町 | 130  | 本城<br>(高寺地区)<br>高寺     | 継続   | A   | 水害    | 老朽溜池      | 老朽溜池のため、決壊の恐れがある                              | 26棟26世帯        | 26棟 | 県道300m                  | 田2.0ha           | —                         | 避難態勢の確立          |
| 131 | 三重町 | 131  | 菅生<br>(向原・椎の線地区)<br>菅生 | 継続   | C   | 土砂崩壊  | 地滑り危険箇所   | 当地区一帯が傾斜地で、大雨時に地滑りの恐れがある                      | 10棟10世帯        | 9棟  | 市道200m<br>県道300m        | 田4.0ha           | —                         | 避難態勢の確立          |
| 132 | 三重町 | 132  | 浅瀬<br>(迫田地区)<br>浅水     | 継続   | C   | 土砂崩壊  | その他       | 住宅の裏山が急傾斜で大雨時に崩壊の恐れがある                        | 7棟7世帯          | 3棟  | 市道100m                  | 田0.3ha           | —                         | 避難態勢の確立          |
| 133 | 三重町 | 133  | 井迫<br>(山下・回春地区)<br>森迫  | 継続   | C   | 土砂崩壊  | その他       | 谷の水田と、台地の畑の中腹に住宅があり、大雨時に畑の水がひかり崩壊の恐れがある       | 20棟16世帯        | 15棟 | 市道500m                  | 田5.0ha<br>畑3.0ha | —                         | 避難態勢の確立          |
| 134 | 三重町 | 134  | 宮野<br>(並木地区)<br>宮尾     | 継続   | C   | 土砂崩壊  | その他       | 谷の水田と、台地の畑の中腹に住宅があり、大雨時に畑の水がひかり崩壊の恐れがある       | 15棟13世帯        | 15棟 | 市道100m                  | 田2.0ha<br>畑1.0ha | —                         | 避難態勢の確立          |
| 135 | 三重町 | 135  | 伏野<br>(石ヶ迫地区)<br>中津無礼  | 継続   | C   | 土砂崩壊  | その他       | 裏山が急傾斜で、大雨時に崩壊する恐れがある                         | 2棟2世帯          | 15棟 | —                       | —                | —                         | 避難態勢の確立          |
| 136 | 三重町 | 136  | 中津留<br>(福河内地区)<br>中津留  | 継続   | C   | 土砂崩壊  | その他       | 裏山が急傾斜で、大雨時に崩壊する恐れがある                         | 5棟3世帯          | 3棟  | 市道500m                  | 田1.0ha           | —                         | 避難態勢の確立          |
| 137 | 三重町 | 137  | 芦刈<br>(ナカク地区)<br>芦刈    | 継続   | C   | 土砂崩壊  | その他       | 住宅の裏山が風雨により崩壊の恐れがある                           | 4棟3世帯          | 7棟  | —                       | —                | —                         | 避難態勢の確立          |
| 138 | 三重町 | 138  | 松尾<br>(小屋園地区)<br>松尾    | 継続   | C   | 土砂崩壊  | その他       | 住宅の裏が大雨時に崩落する恐れがある                            | 1棟1世帯          | 2棟  | —                       | —                | —                         | 避難態勢の確立          |
| 139 | 三重町 | 139  | 内田<br>(山王地区)<br>久知良二区  | 継続   | C   | 土砂崩壊  | その他       | 住宅の裏が大雨時に崩落する恐れがある                            | 6棟6世帯          | 1棟  | 市道50m                   | —                | —                         | 避難態勢の確立          |
| 140 | 三重町 | 140  | 松尾<br>(馬場地区)<br>松尾     | 継続   | C   | 土砂崩壊  | その他       | 住宅の裏が大雨時に崩落する恐れがある                            | 2棟1世帯          | 1棟  | —                       | —                | —                         | 避難態勢の確立          |

| 番号  | 町別  | 箇所番号 | 危険予想箇所<br>(場所地区名)      | 新規継続 | 危険度 | 災害の分類 | 法令等による区分   | 予想される危険事態                          | 予想される被害の内容 |     |        |        | 備考<br>[当面の対策]<br>(ハト実施年度) |
|-----|-----|------|------------------------|------|-----|-------|------------|------------------------------------|------------|-----|--------|--------|---------------------------|
|     |     |      |                        |      |     |       |            |                                    | 住家         | 非住家 | 公共施設   | 耕地     |                           |
| 141 | 三重町 | 141  | 赤嶺<br>(ウラハナ地区)<br>下赤嶺下 | 継続   | C   | 土砂崩壊  | その他        | 住宅前の傾斜地が大雨時に崩壊する恐れがある              | —          | —   | 市道50m  | —      | 避難態勢の確立                   |
| 142 | 三重町 | 142  | 菅生<br>(徳尾地区)<br>菅生     | 継続   | C   | 土砂崩壊  | その他        | 施設前の傾斜地が大雨時に崩壊する恐れがある              | —          | —   | 菅尾保育園  | —      | 避難態勢の確立                   |
| 143 | 三重町 | 143  | 久田<br>(米田地区)<br>山方     | 継続   | B   | 土砂崩壊  | その他        | 集落の裏が大雨時に崩壊する恐れがある                 | 8棟8世帯      | 5棟  | 県道100m | 田1.0ha | 避難態勢の確立                   |
| 144 | 三重町 | 144  | 小田<br>(川内下地区)<br>小津留   | 継続   | C   | 土砂崩壊  | その他        | 住宅の裏が地滑りにより崩壊する恐れがある               | 1棟1世帯      | 1棟  | —      | —      | 避難態勢の確立                   |
| 145 | 三重町 | 145  | 内田<br>(北山地区)<br>久知良一区  | 継続   | C   | 土砂崩壊  | その他        | 住宅の裏が地滑りにより崩壊する恐れがある               | 1棟1世帯      | 1棟  | —      | —      | 避難態勢の確立                   |
| 146 | 三重町 | 146  | 上田原<br>(辻地区)<br>上田原    | 継続   | C   | 水害    | 老朽溜池       | 老朽溜池のため、決壊の恐れがある                   | 8棟8世帯      | 6棟  | —      | 田0.5ha | 避難態勢の確立                   |
| 147 | 三重町 | 147  | 上田原<br>(下津留地区)<br>上田原  | 継続   | C   | 土砂崩壊  | その他        | 住宅の裏山が大雨時に崩壊する恐れがある                | 4棟4世帯      | 4棟  | —      | —      | 避難態勢の確立                   |
| 148 | 三重町 | 148  | 向野<br>(辻地区)<br>向野      | 継続   | B   | 土砂崩壊  | その他        | 住宅の裏山が大雨時に崩壊する恐れがある                | 10棟10世帯    | 7棟  | —      | —      | 避難態勢の確立                   |
| 149 | 三重町 | 149  | 伏野<br>(長迫地区)<br>大無礼    | 継続   | C   | 土砂崩壊  | その他        | 住宅の前が大雨時に崩壊する恐れがある                 | 1棟1世帯      | —   | —      | —      | 避難態勢の確立                   |
| 150 | 三重町 | 150  | 小坂<br>(新若山地区)<br>下小坂   | 継続   | C   | 土砂崩壊  | その他        | 住宅の裏が大雨時に崩壊し住宅が崩れ落ちる恐れがある          | 2棟2世帯      | 2棟  | —      | —      | 防災工事検討中                   |
| 151 | 三重町 | 151  | 内田<br>(吹上地区)<br>久知良一区  | 継続   | C   | 土砂崩壊  | その他        | 住宅の裏が大雨時に崩壊し住宅が崩れ落ちる恐れがある          | 2棟2世帯      | —   | —      | —      | 防災工事検討中                   |
| 152 | 三重町 | 152  | 浅瀬<br>(乙黒地区)<br>宇対瀬    | 継続   | C   | 土砂崩壊  | その他        | 住宅の裏山が崩壊する恐れがある                    | 1棟1世帯      | 1棟  | —      | —      | 避難態勢の確立                   |
| 153 | 三重町 | 153  | 井迫<br>(山ノ下地区)<br>森迫    | 継続   | C   | 水害    | 老朽溜池       | 溜池沿いの町道が大雨時に決壊する恐れがある              | —          | —   | 市道50m  | 田0.5ha | 防災工事検討中                   |
| 154 | 三重町 | 154  | 芦刈<br>(台ノ下地区)<br>三重原   | 継続   | C   | 土砂崩壊  | その他        | 住宅沿いの吏道に排水路がないため、大雨時に住宅裏が崩壊する恐れがある | 2棟2世帯      | —   | —      | —      | 避難態勢の確立                   |
| 155 | 三重町 | 155  | 内田<br>(黒丸地区)<br>久知良一区  | 継続   | C   | 土砂崩壊  | その他        | 住宅の裏山が崩壊の恐れがある                     | 2棟1世帯      | —   | —      | —      | 避難態勢の確立                   |
| 156 | 三重町 | 156  | 内田<br>(高瀬地区)<br>久知良一区  | 継続   | C   | 土砂崩壊  | その他        | 住宅の裏山が崩壊の恐れがある                     | 3棟2世帯      | 1棟  | —      | —      | 避難態勢の確立                   |
| 157 | 三重町 | 157  | 浅瀬<br>(上久保地区)<br>浅水    | 継続   | B   | 土砂崩壊  | 急傾斜地崩壊危険箇所 | 住宅が急傾斜地にあり、大雨時に崩壊の恐れがある            | 8棟5世帯      | —   | 市道100m | —      | 避難態勢の確立(H23再C-B)          |
| 158 | 三重町 | 158  | 浅瀬<br>(宇対瀬地区)<br>宇対瀬   | 継続   | C   | 土砂崩壊  | その他        | 切り立った崖の上に住宅があり、土砂崩壊の恐れがある          | 2棟1世帯      | —   | 市道150m | —      | 避難態勢の確立                   |
| 159 | 三重町 | 159  | 松尾<br>(松尾地区)<br>松尾     | 継続   | C   | 土砂崩壊  | その他        | 住宅の裏山が急傾斜地で土砂崩壊の恐れがある              | 2棟1世帯      | —   | 市道150m | —      | 避難態勢の確立                   |
| 160 | 三重町 | 160  | 赤嶺<br>(上赤嶺二区)<br>上赤嶺二区 | 継続   | C   | 土砂崩壊  | その他        | 住宅の裏山が大雨時に崩壊の恐れがある                 | 3棟3世帯      | —   | —      | —      | 避難態勢の確立                   |

| 番号  | 町別  | 箇所番号 | 危険予想箇所<br>(場所地区名)      | 新規継続 | 危険度 | 災害の分類 | 法令等による区分 | 予想される危険事態                          | 予想される被害の内容 |     |        |        | 備考<br>[当面の対策]<br>(ハト実施年度) |
|-----|-----|------|------------------------|------|-----|-------|----------|------------------------------------|------------|-----|--------|--------|---------------------------|
|     |     |      |                        |      |     |       |          |                                    | 住家         | 非住家 | 公共施設   | 耕地     |                           |
| 161 | 三重町 | 161  | 赤嶺<br>(上赤嶺二区)<br>上赤嶺二区 | 継続   | C   | 土砂崩壊  | その他      | 住宅の裏山が大雨時に、崩壊の恐れがある                | 7棟7世帯      | 6棟  | —      | —      | 避難態勢の確立                   |
| 162 | 三重町 | 162  | 赤嶺<br>(上赤嶺二区)<br>上赤嶺二区 | 継続   | C   | 土砂崩壊  | その他      | 住宅の裏山から、大雨時に雨水が流れ込み、土砂崩壊の恐れがある     | 2棟2世帯      | 1棟  | —      | —      | 避難態勢の確立                   |
| 163 | 三重町 | 163  | 秋葉<br>(羽飛地区)<br>羽飛     | 継続   | C   | 土砂崩壊  | その他      | 住宅の裏山が大雨時に崩壊の恐れがある                 | 3棟3世帯      | —   | —      | —      | 避難態勢の確立                   |
| 164 | 三重町 | 164  | 秋葉<br>(羽飛地区)<br>羽飛     | 継続   | C   | 土砂崩壊  | その他      | 住宅の裏山の畑から大雨時に雨水が流れ込み、土砂崩壊の恐れがある    | 2棟2世帯      | —   | —      | —      | 避難態勢の確立                   |
| 165 | 三重町 | 165  | 向野<br>(向野地区)<br>向野     | 継続   | C   | 土砂崩壊  | その他      | 住宅の裏山が大雨時に崩壊の恐れがある                 | 1棟1世帯      | —   | —      | —      | 避難態勢の確立                   |
| 166 | 三重町 | 166  | 小坂<br>(中小坂地区)<br>中小坂   | 継続   | C   | 土砂崩壊  | その他      | 住宅の敷地が崩壊し、隣接の農地を崩壊する恐れがある          | 1棟1世帯      | 1棟  | 農道100m | 田1.0ha | 避難態勢の確立                   |
| 167 | 三重町 | 167  | 西泉<br>(西原地区)<br>西原     | 継続   | B   | 水害    | その他      | 豪雨時に河川の増水により、護岸が決壊し、人家に被害を及ぼす恐れがある | 28棟28世帯    | 6棟  | 三重町浄水道 | —      | 避難態勢の確立                   |
| 168 | 三重町 | 168  | 菅生<br>(太田地区)<br>菅生     | 継続   | C   | 土砂崩壊  | その他      | 住宅の裏山から、大雨時に雨水が流れ込み、土砂崩壊の恐れがある     | 4棟4世帯      | 1棟  | —      | —      | 避難態勢の確立                   |
| 169 | 三重町 | 169  | 菅生<br>(太田地区)<br>菅生     | 継続   | C   | 土砂崩壊  | その他      | 住宅の裏山から、大雨時に雨水が流れ込み、土砂崩壊の恐れがある     | 5棟5世帯      | —   | —      | —      | 避難態勢の確立                   |
| 170 | 三重町 | 170  | 向野<br>(辻地区)<br>向野      | 継続   | B   | 土砂崩壊  | その他      | 住宅の地層が崩壊しやすく、土砂崩壊の恐れがある            | 11棟11世帯    | —   | —      | —      | 避難態勢の確立                   |
| 171 | 三重町 | 171  | 小坂<br>(下小坂地区)<br>下小坂   | 継続   | C   | 水害    | その他      | 河川増水時に水害(住宅浸水)の恐れがある               | 1棟1世帯      | —   | —      | —      | 避難態勢の確立                   |
| 172 | 三重町 | 172  | 赤嶺<br>(道ノ上地区)<br>下赤嶺下  | 継続   | B   | 水害    | その他      | 住宅の裏山が大雨時に、土砂崩壊の恐れがある              | 1棟1世帯      | —   | —      | —      | 避難態勢の確立                   |
| 173 | 三重町 | 173  | 菅生<br>(菅生地区)<br>菅生     | 継続   | B   | 土砂崩壊  | その他      | 住宅の裏山が大雨時に、土砂崩壊の恐れがある              | 1棟1世帯      | —   | —      | —      | 避難態勢の確立                   |
| 174 | 三重町 | 174  | 伏野<br>(伏野地区)<br>大無礼    | 継続   | B   | 水害    | その他      | 河川増水時に水害の恐れがある                     | 2棟2世帯      | —   | —      | —      | 避難態勢の確立                   |
| 175 | 三重町 | 175  | 伏野<br>(伏野地区)<br>中津無礼   | 継続   | A   | 土砂崩壊  | その他      | 急傾斜地崩壊により近隣の地区公民館や県道に被害を与える恐れがある   | 10棟10世帯    | —   | —      | —      | 避難態勢の確立                   |
| 176 | 三重町 | 176  | 中津留<br>(中津留地区)<br>中津留  | 継続   | C   | 土砂崩壊  | その他      | 住宅の裏山から、大雨時に雨水が流れ込み、土砂崩壊の恐れがある     | 1棟1世帯      | —   | —      | —      | 避難態勢の確立                   |
| 177 | 三重町 | 177  | 玉田<br>(玉田地区)<br>上赤嶺二区  | 継続   | B   | 土砂崩壊  | その他      | 住宅の裏山が大雨時に土砂崩壊の恐れがある               | 2棟1世帯      | —   | —      | —      | 避難態勢の確立(H19再)(危険度C→B)     |
| 178 | 三重町 | 178  | 赤嶺<br>(赤嶺地区)<br>下赤嶺岡   | 継続   | C   | 土砂崩壊  | その他      | 住宅の裏山が大雨時に土砂崩壊の恐れがある               | 1棟1世帯      | —   | —      | —      | 避難態勢の確立                   |
| 179 | 三重町 | 179  | 赤嶺<br>(赤嶺地区)<br>下赤嶺中   | 継続   | C   | 土砂崩壊  | その他      | 住宅のりどろが大雨等により、崩壊の恐れがある             | 1棟1世帯      | —   | 徳一     | —      | 避難態勢の確立                   |
| 180 | 三重町 | 180  | 小坂<br>(小坂地区)<br>上小坂    | 継続   | C   | 土砂崩壊  | その他      | 大雨時に斜面が崩壊する恐れがある                   | —          | —   | —      | —      | 避難態勢の確立                   |

| 番号  | 町別  | 箇所番号 | 危険予想箇所<br>(場所地区名)     | 新規継続 | 危険度 | 災害の分類 | 法令等による区分   | 予想される危険事態                        | 予想される被害の内容 |     |        |    | 備考<br>[当面の対策]<br>(ハト実施年度) |
|-----|-----|------|-----------------------|------|-----|-------|------------|----------------------------------|------------|-----|--------|----|---------------------------|
|     |     |      |                       |      |     |       |            |                                  | 住家         | 非住家 | 公共施設   | 耕地 |                           |
| 181 | 三重町 | 181  | 鷺谷<br>(角の平地区)<br>下鷺谷  | 継続   | B   | 土砂崩壊  | その他        | 住宅の裏側が大雨等により、崩壊の恐れがある            | 1棟1世帯      | —   | —      | —  | 避難態勢の確立                   |
| 182 | 三重町 | 182  | 芦刈<br>(芦刈地区)<br>芦刈    | 継続   | C   | 土砂崩壊  | その他        | 住宅の西側(入口)が大雨時に崩壊する恐れがある          | 1棟1世帯      | —   | —      | —  | 避難態勢の確立                   |
| 183 | 三重町 | 183  | 芦刈<br>(芦刈地区)<br>金田    | 継続   | C   | 土砂崩壊  | その他        | 住宅の裏側が大雨等により、崩壊の恐れがある            | 1棟1世帯      | —   | —      | —  | 避難態勢の確立                   |
| 184 | 三重町 | 184  | 内山<br>(内山地区)<br>松谷    | 継続   | B   | 土砂崩壊  | その他        | 住宅の裏側が大雨等により、崩壊の恐れがある            | —          | —   | —      | —  | 避難態勢の確立                   |
| 185 | 三重町 | 185  | 玉田<br>(下玉田地区)<br>下玉田  | 継続   | B   | 土砂崩壊  | 急傾斜地崩壊危険箇所 | 集落の裏が集中豪雨時に崩壊する恐れがある             | 6棟6世帯      | —   | 子安観音・尾 | —  | 避難態勢の確立(H19再)             |
| 186 | 三重町 | 186  | 松尾<br>(松尾地区)<br>松尾    | 継続   | C   | 土砂崩壊  | その他        | 住宅の裏山が大雨時に土砂崩壊の恐れがある             | 1棟1世帯      | —   | —      | —  | 避難態勢の確立                   |
| 187 | 三重町 | 187  | 松尾<br>(松尾地区)<br>松尾    | 継続   | C   | 土砂崩壊  | その他        | 住宅の裏山が大雨時に土砂崩壊の恐れがある             | 1棟1世帯      | —   | —      | —  | 避難態勢の確立                   |
| 188 | 三重町 | 188  | 松尾<br>(松尾地区)<br>松尾    | 継続   | B   | 水害    | 水防区域       | 住宅下河川のため大雨時浸水の恐れがある              | 3棟3世帯      | —   | —      | —  | 避難態勢の確立                   |
| 189 | 三重町 | 189  | 松尾<br>(松尾地区)<br>松尾    | 継続   | C   | 土砂崩壊  | その他        | 住宅の裏山が大雨時に土砂崩壊の恐れがある             | 1棟1世帯      | —   | —      | —  | 避難態勢の確立                   |
| 190 | 三重町 | 190  | 松尾<br>(松尾地区)<br>松尾    | 継続   | C   | 土砂崩壊  | その他        | 住宅の裏山が大雨時に土砂崩壊の恐れがある             | 1棟1世帯      | —   | —      | —  | 避難態勢の確立                   |
| 191 | 三重町 | 191  | 松尾<br>(松尾地区)<br>松尾    | 継続   | C   | 土砂崩壊  | その他        | 住宅の裏山が大雨時に土砂崩壊の恐れがある             | 1棟1世帯      | —   | —      | —  | 避難態勢の確立                   |
| 192 | 三重町 | 192  | 深田<br>(地区)            | 継続   | C   | 土砂崩壊  | その他        | 住宅の裏山が大雨時に土砂崩壊の恐れがある             | 1棟1世帯      | —   | —      | —  | 避難態勢の確立                   |
| 193 | 清川町 | 194  | 白山上<br>(近郷地区)<br>白山上  | 継続   | B   | 土砂崩壊  | 急傾斜地崩壊危険箇所 | 豪雨時土砂崩壊の恐れがある。                   | 4棟2世帯      | 2棟  | —      | —  | 避難態勢の確立                   |
| 194 | 清川町 | 195  | 三玉<br>(中村地区)<br>三玉    | 継続   | C   | 水害    | 急傾斜地崩壊危険箇所 | 豪雨時、水路が増水し土砂崩壊の恐れがある。            | 22棟19世帯    | 7棟  | —      | —  | 避難態勢の確立(H22再)             |
| 195 | 清川町 | 196  | 伏野<br>(中原地区)<br>伏野    | 継続   | C   | 土砂崩壊  | 急傾斜地崩壊危険箇所 | 豪雨時、急傾斜地の水が増水し宅地内に流れ込む。          | 2棟1世帯      | 1棟  | —      | —  | 避難態勢の確立                   |
| 196 | 清川町 | 198  | 三玉<br>(宇田地区)<br>宇田集会所 | 継続   | B   | 土砂崩壊  | 急傾斜地崩壊危険箇所 | 過去に一部崩壊あり。豪雨時に、土砂崩壊の危険が予想される。    | —          | 1棟  | —      | —  | 避難態勢の確立                   |
| 197 | 清川町 | 199  | 白尾<br>(岩戸地区)<br>白尾    | 継続   | C   | 土砂崩壊  | 急傾斜地崩壊危険箇所 | 崖上に住宅あり。地震時に危険が予想される。            | 1棟1世帯      | 1棟  | —      | —  | 避難態勢の確立                   |
| 198 | 清川町 | 200  | 天神<br>(春日地区)<br>天神    | 継続   | C   | 土砂崩壊  | 急傾斜地崩壊危険箇所 | クヌギ山に空洞あり。豪雨時水が集中して空洞を流れ崩壊が予想される | 6棟3世帯      | 3棟  | —      | —  | 避難態勢の確立                   |
| 199 | 清川町 | 201  | 駅前<br>(駅前地区)<br>駅前    | 継続   | A   | 土砂崩壊  | 急傾斜地崩壊危険箇所 | 豪雨時、急傾斜地の水が排水溝を越えて宅地内に流れ込む。      | 3棟2世帯      | 1棟  | —      | —  | 避難態勢の確立                   |
| 200 | 清川町 | 202  | 六種<br>(宮津留地区)<br>六種   | 継続   | B   | 土砂崩壊  | 急傾斜地崩壊危険箇所 | 過去に一部崩壊あり。豪雨時に、土砂崩壊の危険が予想される。    | 2棟1世帯      | 1棟  | —      | —  | 避難態勢の確立                   |

| 番号  | 町別  | 箇所番号 | 危険予想箇所<br>(場所地区名)       | 新規継続 | 危険度 | 災害の分類 | 法令等による区分       | 予想される危険事態                               | 予想される被害の内容 |     |      |    | 備考<br>[当面の対策]<br>(ハト実施年度) |
|-----|-----|------|-------------------------|------|-----|-------|----------------|---|------------|-----|------|----|---------------------------|
|     |     |      |                         |      |     |       |                |   | 住家         | 非住家 | 公共施設 | 耕地 |                           |
| 201 | 清川町 | 203  | 左右知<br>(轟地区)<br>左右知     | 継続   | B   | 水害    | 土石流危険<br>溪流箇所  | 家の横を流れる小川が増水し、浸水する恐れがある。                | 2棟1世帯      | 1棟  | -    | -  | 避難態勢の確立(H24 再)(危険度B→B)    |
| 202 | 清川町 | 204  | 雨堤<br>(尾迫地区)<br>雨堤      | 継続   | C   | 土砂崩壊  | 急傾斜地崩<br>壊危険箇所 | 過去に一部崩壊あり。豪雨時に、土砂崩壊の危険が予想される。           | 4棟4世帯      | 4棟  | -    | -  | 避難態勢の確立                   |
| 203 | 清川町 | 205  | 雨堤<br>(松尾地区)<br>雨堤      | 継続   | C   | 土砂崩壊  | 急傾斜地崩<br>壊危険箇所 | 急傾斜地の土質が脆く豪雨時に、土砂崩壊の恐れがある。              | 3棟2世帯      | 1棟  | -    | -  | 避難態勢の確立                   |
| 204 | 清川町 | 206  | 駅前<br>(駅前地区)<br>駅前      | 継続   | A   | 土砂崩壊  | 急傾斜地崩<br>壊危険箇所 | 豪雨時、急傾斜地の水が集中し、土砂崩壊の恐れがある。              | 3棟2世帯      | 1棟  | -    | -  | 避難態勢の確立                   |
| 205 | 清川町 | 207  | 平石<br>(長小野地区)<br>平石     | 継続   | C   | 土砂崩壊  | 急傾斜地崩<br>壊危険箇所 | 豪雨時土砂崩壊の恐れがある。また、倒木による被害も予想される。         | 3棟1世帯      | 2棟  | -    | -  | 避難態勢の確立                   |
| 206 | 清川町 | 208  | 駅前<br>(駅前地区)<br>駅前      | 継続   | B   | 土砂崩壊  | 急傾斜地崩<br>壊危険箇所 | 過去に一部崩壊あり。豪雨時に、土砂崩壊の危険が予想される。           | 1棟1世帯      | -   | -    | -  | 避難態勢の確立                   |
| 207 | 清川町 | 209  | 川内溜池<br>(徳部地区)<br>天神    | 継続   | C   | 水害    | 老朽溜池           | 老朽化により、崩壊の恐れがある。                        | 1棟1世帯      | 1棟  | -    | -  | 避難態勢の確立                   |
| 208 | 清川町 | 210  | 宇田枝<br>(津留地区)<br>宇田枝    | 継続   | C   | 土砂崩壊  | 急傾斜地崩<br>壊危険箇所 | 山林内にクラックがあり豪雨時に、崩壊し水路を塞ぎ止め水害の危険が予想される。  | 1棟1世帯      | 2棟  | -    | -  | 避難態勢の確立                   |
| 209 | 清川町 | 211  | 平石<br>(柏野地区)<br>柏野溜池    | 継続   | A   | 水害    | 老朽溜池           | 老朽化により、崩壊の恐れがある。                        | 2棟1世帯      | 2棟  | -    | -  | 避難態勢の確立(H27年度)            |
| 210 | 清川町 | 212  | 平石<br>(木雨切地区)<br>平石     | 継続   | C   | 土砂崩壊  | 急傾斜地崩<br>壊危険箇所 | 豪雨時土砂崩壊の恐れがある。                          | 3棟3世帯      | 3棟  | -    | -  | 避難態勢の確立                   |
| 211 | 清川町 | 213  | 雨堤<br>(造土地区)<br>雨堤      | 継続   | C   | 土砂崩壊  | 急傾斜地崩<br>壊危険箇所 | 過去に一部崩壊あり。豪雨時に、土砂崩壊の危険が予想される。           | 2棟2世帯      | 1棟  | -    | -  | 避難態勢の確立                   |
| 212 | 清川町 | 214  | 伏野<br>(中津無礼地区)<br>伏野    | 継続   | C   | 土砂崩壊  | 急傾斜地崩<br>壊危険箇所 | 豪雨時土砂崩壊の恐れがある。                          | 1棟1世帯      | -   | -    | -  | 避難態勢の確立                   |
| 213 | 清川町 | 215  | 砂田<br>(柳井田地区)<br>砂田市営E6 | 継続   | A   | 土砂崩壊  | 急傾斜地崩<br>壊危険箇所 | 過去に一部崩壊あり。豪雨時に、土砂崩壊の危険が予想される。           | 1棟1世帯      | -   | -    | -  | 避難態勢の確立                   |
| 214 | 清川町 | 216  | 雨堤<br>(造土地区)<br>雨堤      | 継続   | C   | 土砂崩壊  | 急傾斜地崩<br>壊危険箇所 | 豪雨時土砂崩壊の恐れがある。                          | 6棟3世帯      | 3棟  | -    | -  | 避難態勢の確立                   |
| 215 | 清川町 | 217  | 伏野<br>(大鳴地区)<br>伏野      | 継続   | C   | 土砂崩壊  | 急傾斜地崩<br>壊危険箇所 | 豪雨時土砂崩壊の恐れがある。                          | 2棟1世帯      | 1棟  | -    | -  | 避難態勢の確立                   |
| 216 | 清川町 | 218  | 六種<br>(藤内地区)<br>六種      | 継続   | C   | 水害    | その他            | 豪雨時、傾斜地の水が増水し宅地内に流れ込む。                  | 2棟1世帯      | 1棟  | -    | -  | 避難態勢の確立                   |
| 217 | 清川町 | 219  | 宇田枝<br>(宮迫地区)<br>宮迫溜池   | 継続   | A   | 水害    | その他            | 溜池上部の急傾斜が崩壊すると崩壊し下部集落に土石流として、流れ込む恐れがある。 | 5棟5世帯      | 3棟  | -    | -  | 避難態勢の確立                   |
| 218 | 清川町 | 220  | 駅前<br>(駅前地区)<br>駅前      | 継続   | B   | 土砂崩壊  | 急傾斜地崩<br>壊危険箇所 | 豪雨時土砂崩壊の恐れがある。                          | 2棟2世帯      | -   | -    | -  | 避難態勢の確立                   |
| 219 | 清川町 | 221  | 駅前<br>(駅前地区)<br>駅前      | 継続   | C   | 土砂崩壊  | 急傾斜地崩<br>壊危険箇所 | 豪雨時路面の水が集中し水害の恐れがある。                    | 1棟1世帯      | -   | -    | -  | 避難態勢の確立                   |
| 220 | 清川町 | 222  | 雨堤<br>(宗福地区)<br>雨堤      | 継続   | C   | 土砂崩壊  | 急傾斜地崩<br>壊危険箇所 | 豪雨時土砂崩壊の恐れがある。                          | 2棟1世帯      | -   | -    | -  | 避難態勢の確立                   |

| 番号  | 町別  | 箇所番号 | 危険予想箇所<br>(場所地区名)        | 新規継続 | 危険度 | 災害の分類 | 法令等による区分              | 予想される危険事態  | 予想される被害の内容 |     |      |    | 備考<br>[当面の対策]<br>(ハト実施年度)                        |
|-----|-----|------|--------------------------|------|-----|-------|-----------------------|--|------------|-----|------|----|--|
|     |     |      |                          |      |     |       |                       |  | 住家         | 非住家 | 公共施設 | 耕地 |  |
| 221 | 清川町 | 223  | 平石<br>(柏野地区)<br>平石       | 継続   | C   | 土砂崩壊  | 急傾斜地崩壊危険箇所            | 豪雨時土砂崩壊の恐れがある。   | 3棟1世帯      | —   | —    | —  | 避難態勢の確立  |
| 222 | 清川町 | 224  | 平石<br>(柏野地区)<br>平石       | 継続   | B   | 土砂崩壊  | 急傾斜地崩壊危険区域            | 豪雨時土砂崩壊の恐れがある。   | 3棟3世帯      | 4棟  | —    | —  | 避難態勢の確立  |
| 223 | 清川町 | 225  | 平石<br>(木南切地区)<br>平石      | 継続   | C   | 土砂崩壊  | 土石流危険渓流箇所             | 豪雨時土砂崩壊の恐れがある。   | 1棟1世帯      | 1棟  | —    | —  | 避難態勢の確立  |
| 224 | 清川町 | 226  | 六種<br>(丸小野地区)<br>六種      | 継続   | C   | 土砂崩壊  | 急傾斜地崩壊危険箇所            | 豪雨時土砂崩壊の恐れがある。   | 2棟1世帯      | —   | —    | —  | 避難態勢の確立  |
| 225 | 清川町 | 227  | 雨堤<br>(駅前地区)<br>駅前下      | 継続   | B   | 水害    | その他                   | 豪雨時駅前川が氾濫し水害の恐れがある。  | 3棟3世帯      | —   | —    | —  | 避難態勢の確立(H19再)                                    |
| 226 | 清川町 | 228  | 雨堤<br>(谷角地区)<br>雨堤       | 継続   | C   | 土砂崩壊  | 急傾斜地崩壊危険箇所            | 豪雨時土砂崩壊の恐れがある。   | 1棟1世帯      | —   | —    | —  | 避難態勢の確立  |
| 227 | 清川町 | 229  | 左右知<br>(轟地区)<br>左右知      | 継続   | C   | 土砂崩壊  | 急傾斜地崩壊危険箇所            | 宅地横のトンネルが老朽化し崩壊の恐れがある。また、裏山の土砂崩壊の恐れがある。                    | 1棟1世帯      | —   | —    | —  | 避難態勢の確立(H24再)(危険度C→C)                            |
| 228 | 清川町 | 230  | 天神<br>(徳部地区)<br>天神       | 継続   | C   | 土砂崩壊  | 急傾斜地崩壊危険箇所            | 豪雨時に河川が氾濫し浸水の恐れがある。  | 1棟1世帯      | —   | —    | —  | 避難態勢の確立  |
| 229 | 清川町 | 231  | 宇田枝<br>(高城地区)<br>林道十矢線   | 継続   | A   | 土砂崩壊  | 急傾斜地崩壊危険箇所            | 豪雨時土砂崩壊の恐れがある。   | —          | —   | —    | —  | 避難態勢の確立  |
| 230 | 清川町 | 232  | 雨堤<br>(駅前地区)<br>駅前下駅下住宅裏 | 継続   | B   | 土砂崩壊  | 急傾斜地崩壊危険箇所            | 過去に一部崩壊あり。豪雨時に、土砂崩壊の危険が予想される。                              | 9棟9世帯      | —   | —    | —  | 避難態勢の確立(H19年度)(危険度A→B)                           |
| 231 | 清川町 | 233  | 宇田<br>(宇田地区)<br>三玉       | 継続   | B   | 土砂崩壊  | 急傾斜地崩壊危険箇所<br>地滑り危険箇所 | 集落の裏山が急傾斜で土砂崩壊の恐れがある                                       | 8棟8世帯      | 1棟  | —    | —  | 避難態勢の確立  |
| 232 | 清川町 | 234  | 砂田<br>(長迫地区)<br>砂田       | 継続   | C   | 土砂崩壊  | その他                   | 住宅前が急傾斜地であるまた、コンクリート製階段が老朽化し崩壊の恐れがある。                      | 1棟世帯       | 1棟  | —    | —  | 避難態勢の確立  |
| 233 | 清川町 | 235  | 白山上<br>(近郷地区)<br>白山上     | 継続   | C   | 土砂崩壊  | その他                   | 住宅の裏山が急傾斜で土砂崩壊の恐れがある                                       | 1棟1世帯      | —   | —    | —  | 避難態勢の確立豪雨時消防団の見回り                                |
| 234 | 緒方町 | 236  | 小原<br>(堂の内地区)<br>小原      | 継続   | C   | 土砂崩壊  | 急傾斜地崩壊危険箇所            | 過去に崩壊しており、集中豪雨等により裏山が崩壊し住宅に被害を及ぼす恐れがある。                    | 1棟1世帯      | 1棟  | —    | —  | 避難態勢の確立  |
| 235 | 緒方町 | 237  | 小原<br>(栗林地区)<br>小原       | 継続   | C   | 土砂崩壊  | 急傾斜地崩壊危険箇所            | 水路が人家の上部を通っており集中豪雨等により土砂崩壊の恐れがある。                          | 4棟4世帯      | 4棟  | —    | —  | 避難態勢の確立  |
| 236 | 緒方町 | 238  | 滞迫<br>(上下地区)<br>滞迫       | 継続   | B   | 土砂崩壊  | 地すべり防止区域              | 台風、集中豪雨等により、山腹の崩壊または地すべりが発生し、住宅に被害を及ぼす恐れがある。               | 21棟21世帯    | 21棟 | —    | —  | 避難態勢の確立  |
| 237 | 緒方町 | 239  | 大石<br>(鉛屋地区)<br>大石       | 継続   | C   | 土砂崩壊  | 急傾斜地崩壊危険箇所            | 住宅の裏山が高さ20mの絶壁になっており大雨等により崩壊する恐れがある。過去に崩壊しており部落公民館が全壊している。 | 2棟2世帯      | 2棟  | —    | —  | 【一次集合場所】<br>大石公民館<br>収容(50)人<br>Ⅱ:45-2508避難態勢の確立 |
| 238 | 緒方町 | 240  | 馬場<br>(光枝地区)<br>馬場       | 継続   | A   | 土砂崩壊  | 急傾斜地崩壊危険箇所            | 住宅上部が急傾斜になっており、台風、集中豪雨等により裏山が崩壊し、住宅等に被害を及ぼす恐れがある           | 4棟4世帯      | 4棟  | —    | —  | 避難態勢の確立  |
| 239 | 緒方町 | 241  | 越生<br>(平原地区)<br>越生       | 継続   | A   | 土砂崩壊  | 急傾斜地崩壊危険箇所            | 台風、大雨等により住宅裏山が崩壊し、住宅に被害を及ぼす恐れがある。                          | 6棟9世帯      | 6棟  | —    | —  | 【一次集合場所】<br>越生公民館<br>収容(40)人<br>Ⅱ:42-2197避難態勢の確立 |
| 240 | 緒方町 | 242  | 越生<br>(原田地区)<br>越生       | 継続   | C   | 土砂崩壊  | 急傾斜地崩壊危険箇所            | 台風、大雨等により住宅裏山が崩壊し住宅に被害を及ぼす恐れがある。過去に2度崩壊している。               | 4棟4世帯      | 2棟  | —    | —  | 【一次集合場所】<br>越生公民館<br>収容(40)人<br>Ⅱ:42-2197避難態勢の確立 |

| 番号  | 町別  | 箇所番号 | 危険予想箇所<br>(場所地区名)     | 新規継続 | 危険度 | 災害の分類 | 法令等による区分   | 予想される危険事態  | 予想される被害の内容 |     |      |    | 備考<br>〔当面の対策〕<br>(ハト実施年度)                        |
|-----|-----|------|-----------------------|------|-----|-------|------------|--|------------|-----|------|----|--|
|     |     |      |                       |      |     |       |            |  | 住家         | 非住家 | 公共施設 | 耕地 |  |
| 241 | 緒方町 | 243  | 井上<br>(大福寺地区)<br>井上   | 継続   | B   | 土砂崩壊  | 急傾斜地崩壊危険箇所 | 台風、集中豪雨等により住宅裏山が崩壊し、住宅に被害を及ぼす恐れがある。                            | 5棟5世帯      | 7棟  | -    | -  | 【一次集会所】<br>井上生活改善センター<br>収容(40)人避難態勢の確立          |
| 242 | 緒方町 | 244  | 天神<br>(丸迫地区)<br>天神    | 継続   | B   | 土砂崩壊  | 急傾斜地崩壊危険箇所 | 台風、集中豪雨等により住宅裏山が崩壊し、住宅に被害を及ぼす恐れがある。                            | 1棟1世帯      | 1棟  | -    | -  | 【一次集会所】<br>天神公民館<br>収容(30)人避難態勢の確立               |
| 243 | 緒方町 | 245  | 上畑<br>(中村地区)<br>上畑    | 継続   | C   | 土砂崩壊  | 急傾斜地崩壊危険箇所 | 台風、大雨等により住宅裏の水田(休耕田)が崩壊し住宅に被害を及ぼす恐れがある。                        | 6棟6世帯      | 5棟  | -    | -  | 【一次集会所】<br>上畑公民館<br>収容(40)人避難態勢の確立               |
| 244 | 緒方町 | 246  | 上畑<br>(大村地区)<br>上畑    | 継続   | C   | 土砂崩壊  | 急傾斜地崩壊危険箇所 | 台風、地震等により住宅上部の県道(緒方～高千穂線)が崩壊し、住宅に被害を及ぼす恐れがある。                  | 3棟3世帯      | 4棟  | -    | -  | 【一次集会所】<br>上畑公民館<br>収容(40)人避難態勢の確立               |
| 245 | 緒方町 | 247  | 軸丸北<br>(五斗栗地区)<br>軸丸北 | 継続   | B   | 土砂崩壊  | 急傾斜地崩壊危険箇所 | 集中豪雨、長雨等により多量の水を含んだ土砂が土石流となって渓流を流下し、谷の出口まで氾濫し、住宅等に被害を及ぼす恐れがある。 | -          | 1棟  | -    | -  | 【一次集会所】<br>軸丸北公民館<br>収容(40)人避難態勢の確立              |
| 246 | 緒方町 | 248  | 越生<br>(小野崎地区)<br>越生   | 継続   | C   | 土砂崩壊  | 急傾斜地崩壊危険箇所 | 集中豪雨、長雨等により多量の水を含んだ土砂が土石流となって渓流を流下し、谷の出口まで氾濫し、住宅等に被害を及ぼす恐れがある。 | 3棟3世帯      | 5棟  | -    | -  | 【一次集会所】<br>越生公民館<br>収容(40)人<br>Ⅱ:42-2197避難態勢の確立  |
| 247 | 緒方町 | 249  | 大石<br>(八屋地区)<br>大石    | 継続   | C   | 土砂崩壊  | 土石流危険渓流箇所  | 集中豪雨、長雨等により多量の水を含んだ土砂が土石流となって渓流を流下し、谷の出口まで氾濫し、住宅等に被害を及ぼす恐れがある。 | 2棟2世帯      | 1棟  | -    | -  | 【一次集会所】<br>大石公民館<br>収容(50)人<br>Ⅱ:45-2508避難態勢の確立  |
| 248 | 緒方町 | 250  | 寺原<br>(寺山地区)<br>寺原    | 継続   | C   | 土砂崩壊  | 土石流危険渓流箇所  | 集中豪雨、長雨等により多量の水を含んだ土砂が土石流となって渓流を流下し、谷の出口まで氾濫し、住宅等に被害を及ぼす恐れがある。 | 8棟8世帯      | 8棟  | -    | -  | 【一次集会所】<br>寺原公民館<br>収容(40)人避難態勢の確立               |
| 249 | 緒方町 | 251  | 上冬原<br>(遠野地区)<br>上冬原  | 継続   | A   | 土砂崩壊  | 土石流危険渓流箇所  | 集中豪雨、長雨等により多量の水を含んだ土砂が土石流となって渓流を流下し、谷の出口まで氾濫し、住宅等に被害を及ぼす恐れがある。 | 7棟7世帯      | 8棟  | -    | -  | 【一次集会所】<br>上冬原公民館<br>収容(30)人避難態勢の確立              |
| 250 | 緒方町 | 252  | 小宛<br>(谷地区)<br>小宛     | 継続   | C   | 土砂崩壊  | 土石流危険渓流箇所  | 集中豪雨、長雨等により多量の水を含んだ土砂が土石流となって渓流を流下し、谷の出口まで氾濫し、住宅等に被害を及ぼす恐れがある。 | 4棟4世帯      | 5棟  | -    | -  | 避難態勢の確立  |
| 251 | 緒方町 | 253  | 小宛<br>(谷地区)<br>小宛     | 継続   | A   | 土砂崩壊  | 土石流危険渓流箇所  | 集中豪雨、長雨等により多量の水を含んだ土砂が土石流となって渓流を流下し、谷の出口まで氾濫し、住宅等に被害を及ぼす恐れがある。 | 2棟2世帯      | 3棟  | -    | -  | 避難態勢の確立  |
| 252 | 緒方町 | 254  | 知田<br>(知田地区)<br>知田    | 継続   | A   | 土砂崩壊  | 土石流危険渓流箇所  | 集中豪雨、長雨等により多量の水を含んだ土砂が土石流となって渓流を流下し、谷の出口まで氾濫し、住宅等に被害を及ぼす恐れがある。 | 18棟18世帯    | 15棟 | -    | -  | 【一次集会所】<br>知田生活改善センター<br>収容(50)人避難態勢の確立          |
| 253 | 緒方町 | 255  | 尾平鉱山<br>(地区)<br>尾平鉱山  | 継続   | C   | 土砂崩壊  | 土石流危険渓流箇所  | 集中豪雨、長雨等により多量の水を含んだ土砂が土石流となって渓流を流下し、谷の出口まで氾濫し、住宅等に被害を及ぼす恐れがある。 | -          | 3棟  | -    | -  | 避難態勢の確立  |
| 254 | 緒方町 | 256  | 上畑<br>(九折地区)<br>上畑    | 継続   | C   | 土砂崩壊  | 土石流危険渓流箇所  | 集中豪雨、長雨等により多量の水を含んだ土砂が土石流となって渓流を流下し、谷の出口まで氾濫し、住宅等に被害を及ぼす恐れがある。 | 2棟2世帯      | 2棟  | -    | -  | 【一次集会所】<br>上畑公民館<br>収容(40)人避難態勢の確立               |
| 255 | 緒方町 | 257  | 上畑<br>(中村地区)<br>上畑    | 継続   | A   | 土砂崩壊  | 土石流危険渓流箇所  | 集中豪雨、長雨等により多量の水を含んだ土砂が土石流となって渓流を流下し、谷の出口まで氾濫し、住宅等に被害を及ぼす恐れがある。 | 6棟6世帯      | 6棟  | -    | -  | 【一次集会所】<br>上畑公民館<br>収容(40)人避難態勢の確立               |
| 256 | 緒方町 | 258  | 滯迫<br>(上滯迫地区)<br>滯迫   | 継続   | A   | 土砂崩壊  | 土石流危険渓流箇所  | 集中豪雨、長雨等により多量の水を含んだ土砂が土石流となって渓流を流下し、谷の出口まで氾濫し、住宅等に被害を及ぼす恐れがある。 | 5棟5世帯      | 5棟  | -    | -  | 避難態勢の確立  |
| 257 | 緒方町 | 259  | 小原<br>(栗林地区)<br>小原    | 継続   | A   | 土砂崩壊  | 土石流危険渓流箇所  | 集中豪雨、長雨等により多量の水を含んだ土砂が土石流となって渓流を流下し、谷の出口まで氾濫し、住宅等に被害を及ぼす恐れがある。 | 7棟7世帯      | 4棟  | -    | -  | 避難態勢の確立  |
| 258 | 緒方町 | 260  | 下徳田<br>(見殿地区)<br>下徳田  | 継続   | C   | 土砂崩壊  | 急傾斜地崩壊危険箇所 | 台風集中豪雨等により、住宅上部の裏山及び水田が崩壊し住宅に被害を及ぼす恐れがある。                      | 5棟5世帯      | 1棟  | -    | -  | 避難態勢の確立  |
| 259 | 緒方町 | 261  | 辻<br>(上辻地区)<br>辻      | 継続   | C   | 土砂崩壊  | 急傾斜地崩壊危険箇所 | 台風集中豪雨等により、住宅裏の水田が崩壊し、住宅に被害を及ぼす恐れがある。                          | 2棟2世帯      | 2棟  | -    | -  | 【一次集会所】<br>前辻公民館<br>収容(40)人避難態勢の確立               |
| 260 | 緒方町 | 262  | 上年野<br>(平瀬地区)<br>上年野  | 継続   | C   | 土砂崩壊  | 急傾斜地崩壊危険箇所 | 台風、大雨等により住宅裏の石垣が崩壊し、住宅に被害を及ぼす恐れがある。                            | 2棟2世帯      | 2棟  | -    | -  | 【一次集会所】<br>上年野公民館<br>収容(40)人<br>Ⅱ:45-2502避難態勢の確立 |

| 番号  | 町別  | 箇所番号 | 危険予想箇所<br>(場所地区名)     | 新規継続 | 危険度 | 災害の分類 | 法令等による区分   | 予想される危険事態   | 予想される被害の内容 |     |                   |    | 備考<br>〔当面の対策〕<br>(バツ実施年度)                         |
|-----|-----|------|-----------------------|------|-----|-------|------------|---|------------|-----|-------------------|----|---|
|     |     |      |                       |      |     |       |            |   | 住家         | 非住家 | 公共施設              | 耕地 |   |
| 261 | 緒方町 | 263  | 越生<br>(大久保地区)         | 継続   | C   | 土砂崩壊  | 急傾斜地崩壊危険箇所 | 台風、集中豪雨等により住宅上部の畑が崩壊し、住宅に被害を及ぼす恐れがある。                               | 1棟1世帯      | 1棟  | —                 | —  | 【一次集会所】<br>越生公民館<br>収容(40)人<br>Ⅱ:42-2197避難態勢の確立   |
| 262 | 緒方町 | 264  | 大石<br>(小松迫地区)         | 継続   | C   | 土砂崩壊  | 急傾斜地崩壊危険箇所 | 台風、集中豪雨等により住宅上部の裏山が崩壊し住宅に被害を及ぼす恐れがある。                               | 1棟1世帯      | 1棟  | —                 | —  | 【一次集会所】<br>大石公民館<br>収容(50)人<br>Ⅱ:45-2508避難態勢の確立   |
| 263 | 緒方町 | 265  | 下自在<br>(志賀地区)<br>下自在  | 継続   | A   | 土砂崩壊  | 急傾斜地崩壊危険箇所 | 台風、集中豪雨、地震等により住宅上部の山が崩壊、また大野川の氾濫により住宅等に被害を及ぼす恐れがある。                 | 6棟6世帯      | 6棟  | —                 | —  | 避難態勢の確立   |
| 264 | 緒方町 | 266  | 小宛<br>(牧原地区)          | 継続   | C   | 水害    | その他        | 台風、集中豪雨等による洪水で、緒方川が氾濫し、住宅に被害を及ぼす恐れがある。                              | 2棟2世帯      | 2棟  | —                 | —  | 避難態勢の確立   |
| 265 | 緒方町 | 267  | 越生<br>(城山地区)          | 継続   | C   | 水害    | その他        | 台風、集中豪雨等により、大野川が氾濫し、住宅や流域にある水田等の耕地にも被害を及ぼす恐れがある。                    | 1棟1世帯      | —   | —                 | —  | 【一次集会所】<br>越生公民館<br>収容(40)人<br>Ⅱ:42-2197避難態勢の確立   |
| 266 | 緒方町 | 268  | 井上<br>(中の原地区)         | 継続   | B   | 土砂崩壊  | 急傾斜地崩壊危険箇所 | 台風、集中豪雨等により住宅上部の裏山及び水田が崩壊し、住宅に被害を及ぼす恐れがある。                          | 7棟7世帯      | 7棟  | —                 | —  | 【一次集会所】<br>井上生活改善センター<br>収容(40)人避難態勢の確立           |
| 267 | 緒方町 | 269  | 下自在<br>(下津留地区)<br>下自在 | 継続   | B   | 土砂崩壊  | 急傾斜地崩壊危険箇所 | 台風、集中豪雨等により住宅上部の裏山及び水田が崩壊し、住宅に被害を及ぼす恐れがある。                          | 5棟5世帯      | 6棟  | —                 | —  | 避難態勢の確立   |
| 268 | 緒方町 | 270  | 知田<br>(宮ノ下地区)<br>知田   | 継続   | A   | 土砂崩壊  | 急傾斜地崩壊危険箇所 | 台風、集中豪雨等により住宅上部の裏山及び水田が崩壊し、住宅に被害を及ぼす恐れがある。                          | 14棟14世帯    | 14棟 | —                 | —  | 【一次集会所】<br>知田生活改善センター<br>収容(50)人避難態勢の確立           |
| 269 | 緒方町 | 271  | 馬場<br>(栢木地区)<br>馬場    | 継続   | B   | 土砂崩壊  | 急傾斜地崩壊危険箇所 | 台風、集中豪雨等により住宅上部の裏山及び水田が崩壊し、住宅に被害を及ぼす恐れがある。                          | 6棟6世帯      | 1棟  | —                 | —  | 避難態勢の確立   |
| 270 | 緒方町 | 272  | 小原<br>(小原地区)<br>小原    | 継続   | C   | 土砂崩壊  | 急傾斜地崩壊危険箇所 | 台風、集中豪雨等により住宅上部の水田が崩壊し住宅や付近にある長谷川小学校にも被害を及ぼす恐れがある。                  | 2棟2世帯      | 1棟  | —                 | —  | 避難態勢の確立   |
| 271 | 緒方町 | 273  | 冬原<br>(花木沢地区)<br>冬原   | 継続   | C   | 土砂崩壊  | 急傾斜地崩壊危険箇所 | 台風、集中豪雨等により住宅上部の道路(町道)が崩壊し、住宅に被害を及ぼす恐れがある。                          | 1棟1世帯      | 1棟  | —                 | —  | 【一次集会所】<br>冬原集会所<br>収容(30)人避難態勢の確立                |
| 272 | 緒方町 | 274  | 野尻<br>(定付地区)<br>野尻    | 継続   | A   | 土砂崩壊  | 急傾斜地崩壊危険箇所 | 台風、集中豪雨等により住宅上部の裏山及び水田が崩壊し、住宅に被害を及ぼす恐れがある。                          | 1棟1世帯      | 1棟  | —                 | —  | 【一次集会所】<br>野尻公民館<br>収容(40)人避難態勢の確立                |
| 273 | 緒方町 | 275  | 上冬原<br>(竜泉寺地区)<br>上冬原 | 継続   | B   | 土砂崩壊  | 急傾斜地崩壊危険箇所 | 台風、集中豪雨等により住宅上部の裏山及び水田が崩壊し、住宅に被害を及ぼす恐れがある。                          | 2棟2世帯      | 2棟  | —                 | —  | 【一次避難場所】<br>上冬原公民館<br>収容(30)人<br>Ⅱ:45-2071避難態勢の確立 |
| 274 | 緒方町 | 276  | 小野<br>(船川地区)<br>小野    | 継続   | B   | 土砂崩壊  | 急傾斜地崩壊危険箇所 | 台風、集中豪雨等により山林が崩壊し住宅に被害を及ぼす恐れがある。                                    | 8棟8世帯      | 6棟  | —                 | —  | 【一次集会所】<br>小野公民館<br>収容(40)人<br>Ⅱ:42-2306避難態勢の確立   |
| 275 | 緒方町 | 277  | 越生<br>(夏足地区)<br>越生    | 継続   | B   | 水害    | その他        | 台風、集中豪雨等により、大野川が氾濫し住宅床まで浸水し、また流域の耕地(水田等)にも多大な被害を及ぼす恐れがある。           | 2棟2世帯      | 3棟  | —                 | —  | 【一次集会所】<br>越生公民館<br>収容(40)人<br>Ⅱ:42-2197避難態勢の確立   |
| 276 | 緒方町 | 278  | 下徳田<br>(大道端地区)<br>下徳田 | 継続   | C   | 水害    | その他        | 台風、集中豪雨等により徳田川が氾濫し、住宅の床まで浸水し、住宅に被害を及ぼす恐れがある。                        | 1棟1世帯      | 1棟  | —                 | —  | 避難態勢の確立   |
| 277 | 緒方町 | 279  | 寺原<br>(寺原地区)<br>寺原    | 継続   | A   | 土砂崩壊  | 急傾斜地崩壊危険箇所 | 台風、集中豪雨等により山林が崩壊し住宅に被害を及ぼす恐れがある。                                    | 11棟11世帯    | 11棟 | —                 | —  | 【一次集会所】<br>寺原公民館<br>収容(40)人避難態勢の確立                |
| 278 | 緒方町 | 280  | 上年野<br>(上年野地区)<br>上年野 | 継続   | B   | 土砂崩壊  | 急傾斜地崩壊危険箇所 | 台風、大雨等により県道上部の岩が崩壊し、通行できなくなる恐れがある。長谷川方面の幹線道路であり通行不能となれば、生活にも支障をきたす。 | —          | —   | 県道緒方・高千穂線<br>150m | —  | 【一次集会所】<br>上年野公民館<br>収容(40)人<br>Ⅱ:45-2502避難態勢の確立  |
| 279 | 緒方町 | 281  | 下徳田<br>(中迫地区)<br>下徳田  | 継続   | C   | 水害    | その他        | 台風、集中豪雨等により山林が崩壊し住宅に被害を及ぼす恐れがある。                                    | 6棟6世帯      | 6棟  | —                 | —  | 避難態勢の確立   |
| 280 | 緒方町 | 282  | 軸丸北<br>(深迫地区)<br>軸丸北  | 継続   | C   | 土砂崩壊  | 急傾斜地崩壊危険箇所 | 台風、集中豪雨等により山林が崩壊し住宅に被害を及ぼす恐れがある。                                    | 1棟1世帯      | 1棟  | —                 | —  | 【一次集会所】<br>軸丸北公民館<br>収容(40)人避難態勢の確立               |

| 番号  | 町別  | 箇所番号 | 危険予想箇所<br>(場所地区名)       | 新規継続 | 危険度 | 災害の分類 | 法令等による区分   | 予想される危険事態  | 予想される被害の内容 |     |             |    | 備考<br>〔当面の対策〕<br>(ハ実施年度)                          |
|-----|-----|------|-------------------------|------|-----|-------|------------|--|------------|-----|-------------|----|---|
|     |     |      |                         |      |     |       |            |  | 住家         | 非住家 | 公共施設        | 耕地 |   |
| 281 | 緒方町 | 283  | 知田<br>(知田地区)            | 継続   | C   | 土砂崩壊  | 急傾斜地崩壊危険箇所 | 台風、大雨等により町道上部の山林が崩壊し、通行できなくなる恐れがある。平成3年の台風19号による風倒木が集中豪雨、台風等で土砂崩れを起こし道路が通行不能 | -          | -   | 市道知田茶屋場線80m | -  | 【一次集合場所】<br>知田生活改善センター<br>収容(50)人避難態勢の確立          |
| 282 | 緒方町 | 284  | 上年野<br>(下市地区)<br>上年野    | 継続   | C   | 水害    | その他        | 台風、集中豪雨等による緒方川の増水で住宅に被害を及ぼす恐れがある。平成5年の台風13号で床下浸水した。                          | 3棟3世帯      | 3棟  | -           | -  | 【一次集合場所】<br>上年野公民館<br>収容(40)人<br>Ⅱ:45-2502避難態勢の確立 |
| 283 | 緒方町 | 285  | 上畑<br>(柳井谷地区)<br>上畑     | 継続   | C   | 土砂崩壊  | 急傾斜地崩壊危険箇所 | 住宅上部に水路、林道が通っており、台風、集中豪雨等で水路の増水による林道急傾斜地の崩壊により住宅に被害を及ぼす恐れがある。平成5年の台風13号による集中 | 2棟2世帯      | 2棟  | -           | -  | 【一次集合場所】<br>上畑公民館<br>収容(40)人避難態勢の確立               |
| 284 | 緒方町 | 286  | 木野<br>(神園地区)<br>木野      | 継続   | A   | 土砂崩壊  | 急傾斜地崩壊危険箇所 | 住宅上部が急傾斜地となっており、台風集中豪雨等で崩壊する恐れがある。また幹線道路にも被害を及ぼす恐れがある。                       | 9棟9世帯      | 9棟  | -           | -  | 【一次集合場所】<br>木野公民館<br>収容(30)人避難態勢の確立               |
| 285 | 緒方町 | 287  | 大石<br>(政所地区)<br>大石      | 継続   | C   | 土砂崩壊  | 急傾斜地崩壊危険箇所 | 台風、集中豪雨等で町道小野今山線の斜面が崩壊する恐れがあり、住宅に被害を及ぼす恐れがある。平成5年の台風13号で住宅上部が崩壊住宅の一部に被害を及    | 1棟1世帯      | 1棟  | -           | -  | 【一次集合場所】<br>大石公民館<br>収容(50)人<br>Ⅱ:45-2508避難態勢の確立  |
| 286 | 緒方町 | 288  | 小野<br>(木下地区)<br>小野      | 継続   | C   | 土砂崩壊  | 急傾斜地崩壊危険箇所 | 台風、集中豪雨等で町道小野今山線の斜面が崩壊する恐れがあり、住宅に被害を及ぼす恐れがある。平成5年の台風13号で住宅上部が崩壊住宅の一部に被害を及    | 1棟1世帯      | 1棟  | -           | -  | 【一次集合場所】<br>小野公民館<br>収容(40)人<br>Ⅱ:42-2306避難態勢の確立  |
| 287 | 緒方町 | 289  | 寺原<br>(追地区)<br>寺原       | 継続   | C   | 土砂崩壊  | 急傾斜地崩壊危険箇所 | 台風、集中豪雨等で町道小野今山線の斜面が崩壊する恐れがあり、住宅に被害を及ぼす恐れがある。平成5年の台風13号で裏山が崩壊、住宅の一部に被害を及ぼし   | 1棟1世帯      | 1棟  | -           | -  | 【一次集合場所】<br>寺原公民館<br>収容(40)人避難態勢の確立               |
| 288 | 緒方町 | 290  | 久土知<br>(久土知地区)<br>久土知   | 継続   | C   | 土砂崩壊  | 急傾斜地崩壊危険箇所 | 台風、集中豪雨等で住宅上部の急傾斜地が崩壊し、住宅に被害を及ぼす恐れがある。平成5年の台風13号で住宅の一部に被害を及ぼした。              | 2棟2世帯      | 2棟  | -           | -  | 【一次集合場所】<br>久土知公民館<br>収容(40)人避難態勢の確立              |
| 289 | 緒方町 | 291  | 天神<br>(小園地区)<br>天神      | 継続   | B   | 土砂崩壊  | 急傾斜地崩壊危険箇所 | 住宅上部が急傾斜地で、台風集中豪雨等で崩壊する恐れがある。  | 4棟4世帯      | 4棟  | -           | -  | 【一次集合場所】<br>天神公民館<br>収容(30)人避難態勢の確立               |
| 290 | 緒方町 | 292  | 上冬原<br>(中原地区)<br>上冬原    | 継続   | C   | 土砂崩壊  | 急傾斜地崩壊危険箇所 | 台風集中豪雨等で、住宅上部の急傾斜地が崩壊し、住宅に被害を及ぼす恐れがある。                                       | 3棟3世帯      | 3棟  | -           | -  | 【一次避難場所】<br>上冬原公民館<br>収容(30)人<br>Ⅱ:45-2071避難態勢の確立 |
| 291 | 緒方町 | 293  | 上冬原<br>(上冬原地区)<br>上冬原   | 継続   | C   | 土砂崩壊  | 急傾斜地崩壊危険箇所 | 集中豪雨、長雨等により多量の水を含んだ土砂が土石流となり渓流を液化し、谷の出口まで氾濫し、住宅等に被害を及ぼす恐れがある。                | -          | -   | -           | -  | 【一次避難場所】<br>上冬原公民館<br>収容(30)人<br>Ⅱ:45-2071避難態勢の確立 |
| 292 | 緒方町 | 294  | 野尻<br>(西白寺地区)<br>野尻     | 継続   | C   | 土砂崩壊  | 急傾斜地崩壊危険箇所 | 台風、集中豪雨等で住宅上部の急傾斜地が崩壊し、住宅に被害を及ぼす恐れがある。                                       | 4棟4世帯      | 4棟  | -           | -  | 【一次集合場所】<br>野尻公民館<br>収容(40)人避難態勢の確立               |
| 293 | 緒方町 | 295  | 上自在<br>(火の口地区)<br>上自在   | 継続   | A   | 土砂崩壊  | 急傾斜地崩壊危険箇所 | 台風、集中豪雨等で住宅上部の急傾斜地が崩壊し、住宅、県道に被害を及ぼす恐れがある。                                    | 6棟6世帯      | 6棟  | -           | -  | 【一次集合場所】<br>上自在公民館<br>収容(50)人避難態勢の確立              |
| 294 | 緒方町 | 296  | 草深野<br>(追地区)<br>草深野     | 継続   | B   | 土砂崩壊  | 急傾斜地崩壊危険箇所 | 住宅上部が急傾斜地となっており、台風集中豪雨等で崩壊する恐れがある。   | 7棟7世帯      | 7棟  | -           | -  | 【一次集合場所】<br>草深野公民館<br>収容(50)人避難態勢の確立              |
| 295 | 緒方町 | 297  | 徳田<br>(仮宿地区)<br>徳田      | 継続   | A   | 土砂崩壊  | 急傾斜地崩壊危険箇所 | 集中豪雨、長雨等により急傾斜地が崩壊し、小学校、保育園に被害を及ぼす恐れがある。過去2度崩壊している。                          | -          | -   | -           | -  | 避難態勢の確立   |
| 296 | 緒方町 | 298  | 徳田<br>(仮宿地区)<br>徳田      | 継続   | A   | 土砂崩壊  | 急傾斜地崩壊危険箇所 | 台風、集中豪雨等で住宅上部の急傾斜地が崩壊し、住宅、県道に被害を及ぼす恐れがある。                                    | 9棟9世帯      | 9棟  | -           | -  | 避難態勢の確立   |
| 297 | 緒方町 | 299  | 上冬原<br>(姥社地区)<br>上冬原    | 継続   | C   | 土砂崩壊  | 急傾斜地崩壊危険箇所 | 台風、集中豪雨等で住宅裏側の急傾斜地が崩壊し、住宅に被害を及ぼす恐れがある。                                       | 2棟2世帯      | 2棟  | -           | -  | 【一次避難場所】<br>上冬原公民館<br>収容(30)人<br>Ⅱ:45-2071避難態勢の確立 |
| 298 | 緒方町 | 300  | 上冬原<br>(仮ヤツル地区)<br>上冬原  | 継続   | C   | 土砂崩壊  | 急傾斜地崩壊危険箇所 | 台風、集中豪雨等により、山林が崩壊し住宅に被害を及ぼす恐れがある。  | 1棟1世帯      | 1棟  | -           | -  | 【一次避難場所】<br>上冬原公民館<br>収容(30)人<br>Ⅱ:45-2071避難態勢の確立 |
| 299 | 緒方町 | 301  | 上冬原<br>(トラノブ地区)<br>上冬原  | 継続   | B   | 土砂崩壊  | 急傾斜地崩壊危険箇所 | 台風、集中豪雨等により山林が崩壊し住宅に被害を及ぼす恐れがある。   | 2棟2世帯      | 2棟  | -           | -  | 【一次避難場所】<br>上冬原公民館<br>収容(30)人<br>Ⅱ:45-2071避難態勢の確立 |
| 300 | 緒方町 | 302  | 井上<br>(中ノ原・浦久保地区)<br>井上 | 継続   | B   | 土砂崩壊  | 急傾斜地崩壊危険箇所 | 台風、集中豪雨等により山林が崩壊し住宅に被害を及ぼす恐れがある。   | 6棟6世帯      | 3棟  | -           | -  | 【一次集合場所】<br>井上生活改善センター<br>収容(40)人避難態勢の確立          |

| 番号  | 町別  | 箇所番号 | 危険予想箇所<br>(場所地区名)        | 新規継続 | 危険度 | 災害の分類 | 法令等による区分   | 予想される危険事態   | 予想される被害の内容   |     |          |                  | 備考<br>[当面の対策]<br>(ハト実施年度)          |
|-----|-----|------|--------------------------|------|-----|-------|------------|---|--------------|-----|----------|------------------|------------------------------------|
|     |     |      |                          |      |     |       |            |   | 住家           | 非住家 | 公共施設     | 耕地               |                                    |
| 301 | 緒方町 | 303  | 馬場<br>(柏木地区)<br>馬場       | 継続   | B   | 土砂崩壊  | 急傾斜地崩壊危険箇所 | 住家裏の土手に井路が流れており、豪雨時には水害及び土砂災害を及ぼす恐れがある。                                       | 2棟6棟(2世帯)6世帯 | 1棟  | —        | —                | 避難態勢の確立(H24再)(危険度B→B)              |
| 302 | 緒方町 | 304  | 下徳田<br>(小田平地区)<br>下徳田    | 継続   | B   | 土砂崩壊  | 急傾斜地崩壊危険箇所 | 家屋上部にある、水路の補修道が老朽のため、水路とともに決壊の可能性はある。   | 6棟6世帯        | —   | —        | —                | 避難態勢の確立                            |
| 303 | 緒方町 | 305  | 小宛<br>(下平瀬地区)<br>小宛      | 継続   | B   | 土砂崩壊  | 急傾斜地崩壊危険箇所 | 台風、集中豪雨等で住宅裏側の急傾斜地が崩壊し、住宅に被害を及ぼす恐れがある。<br>平成13年の大雨にて、崩壊倉庫半損                   | 2棟1世帯        | 1棟  | —        | —                | 避難態勢の確立                            |
| 304 | 緒方町 | 306  | 寺原<br>(打越地区)<br>寺原       | 継続   | C   | 土砂崩壊  | 急傾斜地崩壊危険箇所 | 台風、集中豪雨等で住宅裏側の急傾斜地が崩壊し、住宅に被害を及ぼす恐れがある。<br>平成13年の大雨にて、崩壊倉庫半損                   | 1棟1世帯        | 1棟  | —        | —                | 【一次集会所】<br>寺原公民館<br>収容(40)人避難態勢の確立 |
| 305 | 緒方町 | 307  | 柚木<br>(柚ノ木地区)<br>柚木      | 継続   | C   | 土砂崩壊  | 急傾斜地崩壊危険箇所 | 台風、集中豪雨等で山側上部の急傾斜地が崩壊し、土石流となり住宅に被害を及ぼす恐れがある。(昭和18年に発生)                        | 4棟4世帯        | 4棟  | —        | —                | 【一次集会所】<br>柚木公民館<br>収容(30)人避難態勢の確立 |
| 306 | 緒方町 | 308  | 徳田<br>(水口地区)<br>徳田       | 継続   | C   | 土砂崩壊  | 急傾斜地崩壊危険箇所 | 台風集中豪雨等により、山林が崩壊し住宅に被害を及ぼす恐れがある。  | —            | —   | —        | —                | 避難態勢の確立                            |
| 307 | 緒方町 | 309  | 下徳田<br>(広井田地区)<br>下徳田    | 継続   | B   | 土砂崩壊  | 急傾斜地崩壊危険箇所 | 台風集中豪雨等により、山林が崩壊し住宅に被害を及ぼす恐れがある。  | 7棟7世帯        | 7棟  | —        | —                | 避難態勢の確立                            |
| 308 | 緒方町 | 310  | 大化<br>(竹の脇地区)<br>大化      | 継続   | C   | 土砂崩壊  | 急傾斜地崩壊危険箇所 | 台風集中豪雨等により、山林が崩壊し住宅に被害を及ぼす恐れがある。  | 2棟2世帯        | 2棟  | —        | —                | 【一次集会所】<br>大化公民館<br>収容(40)人避難態勢の確立 |
| 309 | 朝地町 | 311  | 下野<br>(平井地区)<br>平井       | 継続   | A   | 土砂崩壊  | 地滑り危険箇所    | 9世帯の住宅裏に傾斜地の田畑があり、大雨による土砂崩壊が予想され、家屋に危険がある。                                    | 10棟9世帯       | 5棟  | 国道1300m  | 田4.0ha<br>畑2.0ha | 避難態勢の確立(H20再)                      |
| 310 | 朝地町 | 312  | 朝地<br>(寺田地区)<br>朝地       | 継続   | A   | 土砂崩壊  | 急傾斜地崩壊危険区域 | 寺田地区傾斜地の80%は50～60年度で解消されているが残りの20%は傾斜地の雑種地で地盤が弱い。大雨が降ると崩れる恐れがある。(一部地権者の反対があり) | 14棟14世帯      | 2棟  | 県道300m   | —                | 避難態勢の確立(H18再)(H23再)                |
| 311 | 朝地町 | 313  | 朝地<br>(庄田地区)<br>朝地       | 継続   | A   | 土砂崩壊  | 急傾斜地崩壊危険区域 | 急傾斜地に家屋が点在しており排水等の処理が悪ければ地盤が緩み土砂の崩壊が予想される。                                    | 15棟7世帯       | 2棟  | 国道県道110m | 畑0.5ha           | 避難態勢の確立                            |
| 312 | 朝地町 | 314  | 朝地<br>(三反田地区)<br>近地      | 継続   | B   | 土砂崩壊  | 急傾斜地崩壊危険箇所 | 家屋裏山の地盤が弱い。大雨が降ると土砂災害が予想される。  | 6棟5世帯        | 1棟  | 国道80m    | —                | 避難態勢の確立                            |
| 313 | 朝地町 | 315  | 板井迫<br>(真竹地区)<br>板井迫     | 継続   | B   | 土砂崩壊  | 急傾斜地崩壊危険箇所 | 家屋に山が接近しており、山の中腹を水路が通っている。地盤が弱く大雨による土砂崩壊や流出が予想される。                            | 5棟5世帯        | 3棟  | 国道130m   | 田0.5ha           | 避難態勢の確立                            |
| 314 | 朝地町 | 316  | 栗栖<br>(上班)<br>栗栖         | 継続   | C   | 土砂崩壊  | 急傾斜地崩壊危険箇所 | 家屋の裏山が急傾斜地で地盤が弱く大雨が降ると土砂崩壊の危険がある。   | 3棟3世帯        | 3棟  | 市道110m   | 田2.0ha           | 避難態勢の確立                            |
| 315 | 朝地町 | 317  | 綿田<br>(徳の原地区)<br>綿田      | 継続   | B   | 土砂崩壊  | 地滑り防止区域    | 水の多い所で地質が弱い。地すべりをおこしやすい。  | 2棟1世帯        | 1棟  | 市道10m    | 田5.0ha           | 避難態勢の確立                            |
| 316 | 朝地町 | 318  | 上尾塚<br>(下尾塚地区)<br>下尾塚    | 継続   | C   | 土砂崩壊  | 急傾斜地崩壊危険箇所 | 家屋の裏山が急傾斜地で地盤が弱く大雨が降ると水の流れが多く、大雨が降ると土砂崩壊の危険がある。(道路面の雨水処理済)                    | 2棟2世帯        | 2棟  | —        | —                | 避難態勢の確立                            |
| 317 | 朝地町 | 319  | 綿田<br>(綿田地区)<br>綿田郵便局上綿田 | 継続   | B   | 土砂崩壊  | 地滑り危険箇所    | 建物の裏山が急傾斜地で大雨が降ると地滑りの危険がある。   | 5棟5世帯        | 2棟  | —        | 田1.0ha<br>畑2.0ha | 避難態勢の確立                            |
| 318 | 朝地町 | 320  | 市万田<br>(搦地区)<br>搦        | 継続   | A   | 土砂崩壊  | 急傾斜地崩壊危険箇所 | 家屋の裏山が急傾斜地で大雨が降ると地滑りの危険がある。   | 5棟5世帯        | 3棟  | 市道20m    | —                | 避難態勢の確立                            |
| 319 | 朝地町 | 321  | 梨小<br>(小川野地区)<br>小川野     | 継続   | A   | 土砂崩壊  | 急傾斜地崩壊危険箇所 | 家屋の裏山が急傾斜地になっており、大雨が降ると土石流の危険がある。   | 1棟1世帯        | 2棟  | 国道20m    | —                | 避難態勢の確立                            |
| 320 | 朝地町 | 322  | 宮生<br>(生木地区)<br>宮生浦      | 継続   | B   | 土砂崩壊  | 急傾斜地崩壊危険箇所 | 家屋の裏山が畑地帯で、その側を水路が通っており大雨が降ると水が溢れて土砂崩壊の恐れがある。                                 | 3棟3世帯        | 2棟  | 200m     | —                | 避難態勢の確立                            |

| 番号  | 町別  | 箇所番号 | 危険予想箇所<br>(場所地区名)           | 新規継続 | 危険度 | 災害の分類 | 法令等による区分                    | 予想される危険事態  | 予想される被害の内容 |     |                |                  | 備考<br>〔当面の対策〕<br>(ハト実施年度) |
|-----|-----|------|-----------------------------|------|-----|-------|-----------------------------|--|------------|-----|----------------|------------------|---------------------------|
|     |     |      |                             |      |     |       |                             |  | 住家         | 非住家 | 公共施設           | 耕地               |                           |
| 321 | 朝地町 | 323  | 池田<br>(田村地区)<br>田村          | 継続   | C   | 水害    | その他                         | 家の近くに池田川が流れていて、大雨で増水すると床上浸水と宅地が削られる危険がある。                      | 1棟1世帯      | —   | —              | —                | 避難態勢の確立                   |
| 322 | 朝地町 | 324  | 板井迫<br>(真竹地区)<br>板井迫        | 継続   | B   | 水害    | 水防区域                        | 河川増水により水田に流木や冠水があり、農作物に被害を及ぼす。<br>(定期的に堆積土砂取除き)                | —          | —   | —              | —                | 避難態勢の確立                   |
| 323 | 朝地町 | 325  | 市万田<br>(揚地区)<br>揚           | 継続   | A   | 水害    | 水防区域                        | 河川に隣接して住家が建っており、大雨による増水のため床上・床下浸水の危険がある。(平井河川整備で計画中)           | 10棟10世帯    | 1棟  | —              | —                | 避難態勢の確立(H22 再)            |
| 324 | 朝地町 | 326  | 鳥田<br>(田夫時地区)<br>田夫時        | 継続   | A   | 土砂崩壊  | 地滑り危険箇所                     | 大雨による地滑りのために市道及び住家等に被害を及ぼし、地区の生活基盤に影響を及ぼす恐れがある。                | 7棟6世帯      | 1棟  | —              | 田8.0ha<br>畑0.3ha | 避難態勢の確立                   |
| 325 | 朝地町 | 327  | 栗林<br>(中熊地区)<br>花の木中熊       | 継続   | C   | 土砂崩壊  | 地滑り危険箇所                     | 大雨による地滑りのために、県道等に被害を及ぼす恐れがある。                                  | —          | —   | 県道500m         | 田1.0ha           | 避難態勢の確立                   |
| 326 | 朝地町 | 328  | 鳥田<br>(羽原地区)<br>鳥屋          | 継続   | C   | 土砂崩壊  | 急傾斜地崩壊危険箇所                  | 農道沿いの斜面に大岩・老木があり、大雨や地震があると、落ちる危険がある。                           | —          | —   | 国道100m         | —                | 避難態勢の確立                   |
| 327 | 朝地町 | 329  | 朝地<br>(朝倉地区)<br>大園朝倉        | 継続   | C   | 土砂崩壊  | 地滑り危険箇所                     | 雑木林の傾斜地で、大雨が降ると地盤が恐れる恐れがある。                                    | 1棟1世帯      | —   | —              | —                | 避難態勢の確立                   |
| 328 | 朝地町 | 330  | 下野<br>(樋口地区)<br>樋口          | 継続   | B   | 土砂崩壊  | 地滑り危険箇所                     | 大雨が降ると地盤が崩れて家屋や田畑に被害を与える恐れがある。<br>(耕地災害で対応しかけたが、負担金の問題がありそのまま) | 2棟2世帯      | —   | —              | 田2.0ha           | 避難態勢の確立                   |
| 329 | 朝地町 | 331  | 朝地<br>(島崎地区・新道下地区)<br>朝地・近地 | 継続   | A   | 土砂崩壊  | 急傾斜地崩壊危険区域<br>土砂災害警戒区域(土石流) | 家屋の裏山が急傾斜地になっており、大雨が降ると落石等の恐れがある。                              | 17棟17世帯    | 6棟  | 県道57号線<br>300m | —                | 避難態勢の確立(H26年度)            |
| 330 | 朝地町 | 332  | 栗林<br>(柳井地区)<br>臼木          | 継続   | C   | 土砂崩壊  | 急傾斜地崩壊危険区域                  | 家屋の裏山、田畑が急傾斜地になっており大雨が降ると崩れる恐れがある。(地元で畑の整地をし、雨水処理をしている)        | 4棟4世帯      | —   | —              | —                | 避難態勢の確立                   |
| 331 | 朝地町 | 333  | 梨小<br>(温見地区)<br>温見          | 継続   | B   | 土砂崩壊  | 急傾斜地崩壊危険箇所                  | 家屋の裏山が急傾斜地になっており大雨が降ると崩れる恐れがある。                                | 3棟3世帯      | —   | —              | —                | 避難態勢の確立                   |
| 332 | 朝地町 | 334  | 宮生<br>(宮生中央地区)<br>宮生中央      | 継続   | C   | 土砂崩壊  | 地滑り危険箇所                     | 家屋の裏山が急傾斜地になっており大雨が降ると崩れる恐れがある。                                | 1棟1世帯      | 1棟  | —              | —                | 避難態勢の確立                   |
| 333 | 朝地町 | 335  | 市万田<br>(和田地区)<br>和田         | 継続   | C   | 土砂崩壊  | 地滑り危険箇所                     | 家屋の裏山が急傾斜地になっており大雨が降ると崩れる恐れがある。                                | 1棟1世帯      | 1棟  | 市道50m          | —                | 避難態勢の確立                   |
| 334 | 朝地町 | 336  | 市万田<br>(和田地区)<br>和田         | 継続   | C   | 土砂崩壊  | 地滑り危険箇所                     | 家屋の裏山が急傾斜地になっており大雨が降ると崩れる恐れがある。                                | 1棟1世帯      | 1棟  | 市道20m          | —                | 避難態勢の確立                   |
| 335 | 朝地町 | 337  | 市万田<br>(和田地区)<br>和田         | 継続   | C   | 土砂崩壊  | 地滑り危険箇所                     | 大雨が降ると地盤が崩れて家屋や田畑に被害を与える恐れがある。                                 | 1棟1世帯      | 1棟  | 道40m           | —                | 避難態勢の確立                   |
| 336 | 朝地町 | 338  | 市万田<br>(町地区)<br>町           | 継続   | C   | 土砂崩壊  | 地滑り危険箇所                     | 家屋の裏の田畑が大雨が降ると崩れる恐れがあり、家屋及び町道等に被害を及ぼす恐れがある。                    | 2棟2世帯      | 2棟  | 市道50m          | —                | 避難態勢の確立                   |
| 337 | 朝地町 | 339  | 市万田<br>(揚地区)<br>揚           | 継続   | C   | 土砂崩壊  | 地滑り危険箇所                     | 家屋の裏山が急傾斜地になっており、大雨が降ると崩れる恐れがある。                               | 1棟1世帯      | 1棟  | 市道50m          | —                | 避難態勢の確立                   |
| 338 | 朝地町 | 340  | 鳥田<br>(田夫時地区)<br>田夫時        | 継続   | C   | 土砂崩壊  | その他                         | 町道横の岩が、大雨が降ると壊れる恐れがある。   | —          | —   | 市道30m          | —                | 避難態勢の確立                   |
| 339 | 朝地町 | 341  | 板井迫<br>(大恩寺地区)<br>板井迫       | 継続   | A   | 水害    | 水防区域                        | 土砂堆積により大雨増水時に浸水の危険がある。(定期的に土砂取除きをしている。15年度も実施)                 | —          | 1棟  | 市道100m         | —                | 避難態勢の確立                   |
| 340 | 朝地町 | 342  | 上尾塚<br>(小野地区)<br>小野         | 継続   | C   | 土砂崩壊  | 急傾斜地崩壊危険箇所                  | 家屋の裏山が急傾斜地になっており、大雨が降ると土砂崩れの危険がある。                             | 1棟1世帯      | —   | —              | —                | 避難態勢の確立                   |

| 番号  | 町別  | 箇所番号 | 危険予想箇所<br>(場所地区名)         | 新規継続 | 危険度 | 災害の分類  | 法令等による区分   | 予想される危険事態  | 予想される被害の内容 |     |               |                  | 備考<br>[当面の対策]<br>(ハト実施年度) |
|-----|-----|------|---------------------------|------|-----|--------|------------|--|------------|-----|---------------|------------------|---------------------------|
|     |     |      |                           |      |     |        |            |  | 住家         | 非住家 | 公共施設          | 耕地               |                           |
| 341 | 朝地町 | 343  | 市万田<br>(戸崎地区)<br>揚        | 継続   | C   | 土砂崩壊   | その他        | 町道沿いの法面から昨年落石があり、大雨が降ると再度落石の危険がある。                               | —          | —   | 市道50m         | —                | 避難態勢の確立                   |
| 342 | 朝地町 | 344  | 朝地<br>(朝地地区)<br>あさじ偕生園裏朝地 | 継続   | B   | 水害     | 水防区域       | 河川内に土砂堆積及び草木が生い茂り大雨による増水時に浸水の危険がある                               | —          | 1棟  | —             | —                | 避難態勢の確立                   |
| 343 | 朝地町 | 345  | 上尾塚<br>(上尾塚地区)<br>上尾塚     | 継続   | C   | 土砂崩壊   | 急傾斜地崩壊危険箇所 | 法面に転石(大)しそうな岩が有り、大雨が降ると落石の危険がある                                  | 棟1世帯       | —   | —             | —                | 避難態勢の確立                   |
| 344 | 朝地町 | 346  | 綿田<br>(北平地区)<br>北平        | 継続   | C   | 土砂崩壊   | 地滑り危険箇所    | 家屋の裏山が急傾斜地になっており、大雨が降ると土砂崩れの危険がある。                               | 棟2世帯       | —   | 県道50m         | —                | 避難態勢の確立                   |
| 345 | 大野町 | 347  | 西方寺<br>(府手地区)<br>藤北       | 継続   | B   | 土砂崩壊   | 急傾斜地崩壊危険区域 | 住宅の裏が急傾斜地で大雨の際には崩壊の危険がある。  | 2棟2世帯      | 4棟  | 市道40m         | 田0.5ha           | 避難態勢の確立<br>県単<br>治山事業実施済  |
| 346 | 大野町 | 348  | 沈墮<br>(沈墮地区)<br>矢田        | 継続   | A   | 土砂崩壊   | 急傾斜地崩壊危険箇所 | 住宅の裏が急傾斜地で大雨の際には崩壊の危険がある。  | 4棟4世帯      | 4棟  | 市道50m         | —                | 避難態勢の確立                   |
| 347 | 大野町 | 349  | 河面<br>(中土師地区)<br>仲山       | 継続   | A   | 土砂崩壊   | 土石流危険渓流箇所  | 住宅の裏が急傾斜地で大雨の際には崩壊の危険がある。  | 5棟5世帯      | 7棟  | 県道50m         | 田0.5ha           | 避難態勢の確立(H19再)             |
| 348 | 大野町 | 350  | 中土師<br>(中土師地区)<br>中土師     | 継続   | A   | 土砂崩壊   | 急傾斜地崩壊危険箇所 | 校舎の裏山が岩崖になっており水が出易く、雨の際には特に湧水量が増え崖崩れの恐れがある。                      | 1棟1世帯      | 3棟  | 県道旧北部小        | 田0.5ha           | 避難態勢の確立                   |
| 349 | 大野町 | 351  | 善納寺<br>(岩杉地区)<br>中土師      | 継続   | A   | 土砂崩壊   | 土石流危険渓流箇所  | 住宅の裏が急傾斜地で谷沢であるため土石流の恐れが非常に高い。                                   | 6棟6世帯      | 5棟  | 市道100m        | 田1.0ha           | 避難態勢の確立                   |
| 350 | 大野町 | 352  | 折小野<br>(十時地区)<br>十時       | 継続   | A   | 土砂崩壊   | 土石流危険渓流箇所  | 谷沢に6世帯の集落があり急傾斜地であるため大雨の際には土石流の危険性が高い。                           | 5棟5世帯      | 4棟  | 市道150m        | 田3.0ha<br>畑1.0ha | 避難態勢の確立                   |
| 351 | 大野町 | 353  | 宮迫<br>(宮迫地区)<br>宮迫        | 継続   | C   | 水害     | 水防区域       | 堤防が大雨の際には決壊の恐れが大きい。河川に土砂が堆積して大雨の際には越流し家屋が浸水の恐れがある。               | 1棟1世帯      | —   | —             | 田2.0ha           | 避難態勢の確立                   |
| 352 | 大野町 | 354  | 平岡<br>(平岡地区)<br>酒井寺       | 継続   | C   | 土砂崩壊   | 急傾斜地崩壊危険箇所 | 住宅の裏が急傾斜地で大雨の際には崩壊の危険がある。  | 3棟3世帯      | 3棟  | —             | —                | 避難態勢の確立                   |
| 353 | 大野町 | 355  | 小坪<br>(上園地区)<br>杉園        | 継続   | B   | 土砂崩壊   | 急傾斜地崩壊危険地帯 | 住宅の裏が急傾斜地で大雨の際には崩壊の危険がある。  | 11棟4世帯     | 7棟  | —             | —                | 避難態勢の確立                   |
| 354 | 大野町 | 356  | 河面<br>(中土師地区)<br>尾久保      | 継続   | A   | 土砂崩壊   | 急傾斜地崩壊危険箇所 | 住宅の裏が急傾斜地で大雨の際には崩壊の危険がある。  | 10棟5世帯     | 5棟  | 県道200m        | —                | 避難態勢の確立(H19再)             |
| 355 | 大野町 | 357  | 若宮<br>(若宮地区)<br>若藤        | 継続   | B   | 土砂崩壊   | 急傾斜地崩壊危険箇所 | 住宅の裏が急傾斜地で大雨の際には崩壊の危険がある。  | 3棟2世帯      | 3棟  | —             | —                | 避難態勢の確立                   |
| 356 | 大野町 | 358  | 代ノ原<br>(代ノ原地区)<br>屋原      | 継続   | C   | 土砂崩壊   | 急傾斜地崩壊危険地帯 | 住宅の裏が急傾斜地で大雨の際には崩壊の危険がある。  | 2棟2世帯      | 1棟  | —             | —                | 避難態勢の確立                   |
| 357 | 大野町 | 359  | 両家<br>(両家地区)<br>両家        | 継続   | C   | 土砂崩壊   | 急傾斜地崩壊危険箇所 | 住宅の裏が急傾斜地で大雨の際には崩壊の危険がある。  | 2棟1世帯      | 1棟  | 県道30m         | —                | 避難態勢の確立                   |
| 358 | 大野町 | 360  | 徳尾<br>(徳尾地区)<br>小倉木       | 継続   | B   | 土砂崩壊   | 急傾斜地崩壊危険地帯 | 住宅の裏が岩に土のつた急傾斜地であるため大雨の際には土石流の危険性が高い。                            | 3棟2世帯      | 2棟  | —             | —                | 避難態勢の確立H26<br>市宮で実施予定     |
| 359 | 大野町 | 361  | 福田<br>(夏足地区)<br>原         | 継続   | B   | 土砂崩壊水害 | 急傾斜地崩壊危険箇所 | 住宅の裏が急傾斜地で大雨の際には崩壊の危険がある。また、住宅につながる市道が川に面しており大雨の際水位が増し浸水の危険性が高い。 | 1棟1世帯      | 2棟  | 市道福田線<br>400m | 田0.4ha           | 避難態勢の確立(H25<br>水害追加)      |
| 360 | 大野町 | 362  | 駒方<br>(中原地区)<br>駒鹿        | 継続   | B   | 土砂崩壊   | その他        | 住宅の裏が急傾斜地で大雨の際には崩壊の危険がある。  | 2棟2世帯      | 4棟  | —             | —                | 避難態勢の確立                   |

| 番号  | 町別  | 箇所番号 | 危険予想箇所<br>(場所地区名)       | 新規継続 | 危険度 | 災害の分類 | 法令等による区分   | 予想される危険事態  | 予想される被害の内容 |     |       |    | 備考<br>[当面の対策]<br>(ハト実施年度)         |
|-----|-----|------|-------------------------|------|-----|-------|------------|--|------------|-----|-------|----|-----------------------------------|
|     |     |      |                         |      |     |       |            |  | 住家         | 非住家 | 公共施設  | 耕地 |                                   |
| 361 | 大野町 | 363  | 西舞<br>(藤北地区)<br>高野      | 継続   | B   | 土砂崩壊  | 急傾斜地崩壊危険箇所 | 住宅の裏が急傾斜地で大雨の際には崩壊の危険がある。                              | 7棟5世帯      | 2棟  | 市道30m | —  | 避難態勢の確立(H21再)                     |
| 362 | 大野町 | 364  | 沢水<br>(両家地区)<br>両家      | 継続   | A   | 土砂崩壊  | その他        | 住宅の裏が県道で、その水が集中して流れるため崩壊の恐れがある。                        | 5棟2世帯      | —   | 県道30m | —  | 避難態勢の確立(H21再)                     |
| 363 | 大野町 | 365  | 両家<br>(両家地区)<br>両家      | 継続   | A   | 水害    | 水防区域       | 住宅の裏が急傾斜地であり大雨の際崩壊の恐れがある。また、川に面しており大雨の際水位が増し浸水の危険性が高い。 | 3棟1世帯      | —   | —     | —  | 避難態勢の確立                           |
| 364 | 大野町 | 366  | 津留<br>(津留地区)<br>津留      | 継続   | B   | 土砂崩壊  | その他        | 住宅の裏が急傾斜地で大雨の際には崩壊の危険がある。                              | 6棟2世帯      | —   | —     | —  | 避難態勢の確立                           |
| 365 | 大野町 | 367  | 穴井<br>(穴井地区)<br>杉園      | 継続   | B   | 土砂崩壊  | その他        | 住宅の裏が急傾斜地で谷沢であるため土石流の恐れが非常に高い。                         | 8棟5世帯      | 3棟  | —     | —  | 避難態勢の確立(H27年度調査で、C→B)             |
| 366 | 大野町 | 368  | 神松<br>(住吉地区)<br>大原      | 継続   | C   | 土砂崩壊  | その他        | 住宅の裏が急傾斜地で大雨の際には崩壊の危険がある。                              | 1棟1世帯      | 1棟  | —     | —  | 避難態勢の確立                           |
| 367 | 大野町 | 369  | 藤北<br>(藤北地区)<br>藤北      | 継続   | C   | 土砂崩壊  | 急傾斜地崩壊危険箇所 | 住宅の裏が急傾斜地で大雨の際には崩壊の危険がある。                              | 2棟1世帯      | 1棟  | —     | —  | 避難態勢の確立                           |
| 368 | 大野町 | 370  | 川南<br>(川南地区)<br>田代      | 継続   | B   | 土砂崩壊  | 急傾斜地崩壊危険地帯 | 住宅の裏が急傾斜地で大雨の際には土砂崩れの危険性が高い。                           | 6棟4世帯      | 6棟  | —     | —  | 避難態勢の確立(H23再)                     |
| 369 | 大野町 | 371  | 岩杉<br>(岩杉地区)<br>中土師     | 継続   | C   | 土砂崩壊  | 急傾斜地崩壊危険箇所 | 住宅の裏が急傾斜地で大雨の際には崩壊の危険がある。                              | 1棟1世帯      | 3棟  | 県道50m | —  | 避難態勢の確立                           |
| 370 | 大野町 | 372  | 安藤<br>(安藤地区)<br>安藤      | 継続   | C   | 土砂崩壊  | 急傾斜地崩壊危険地帯 | 住宅の裏が急傾斜地で大雨の際には土砂崩れの危険性が高い。                           | 2棟1世帯      | 4棟  | 県道30m | —  | 避難態勢の確立                           |
| 371 | 大野町 | 373  | 安藤<br>(安藤地区)<br>安藤      | 継続   | C   | 土砂崩壊  | 地すべり危険箇所   | 住宅の裏が急傾斜地で大雨の際には土砂崩れの危険性が高い。                           | 1棟1世帯      | 2棟  | —     | —  | 避難態勢の確立                           |
| 372 | 大野町 | 374  | 安藤<br>(安藤地区)<br>安藤      | 継続   | C   | 土砂崩壊  | 急傾斜地崩壊危険地帯 | 住宅の裏が急傾斜地で大雨の際には土砂崩れの危険性が高い。                           | 1棟1世帯      | 1棟  | 県道30m | —  | 避難態勢の確立                           |
| 373 | 大野町 | 375  | 師田原<br>(師田原地区)<br>沢田    | 継続   | B   | 土砂崩壊  | 急傾斜地崩壊危険地帯 | 住宅の裏が急傾斜地で大雨の際には土砂崩れの危険性が高い。                           | 4棟4世帯      | —   | 防火水槽  | —  | 避難態勢の確立                           |
| 374 | 大野町 | 376  | 浅草東<br>(浅草東地区)<br>宮迫    | 継続   | B   | 土砂崩壊  | 急傾斜地崩壊危険地帯 | 住宅の裏が急傾斜地で大雨の際には土砂崩れの危険性が高い。                           | 2棟2世帯      | 1棟  | —     | —  | 避難態勢の確立                           |
| 375 | 大野町 | 377  | 浅草西<br>(浅草西地区)<br>宮迫    | 継続   | B   | 土砂崩壊  | 急傾斜地崩壊危険箇所 | 住宅の裏が急傾斜地で大雨の際には崩壊の危険がある。                              | 2棟2世帯      | 1棟  | —     | —  | 避難態勢の確立                           |
| 376 | 大野町 | 378  | 酒井寺東<br>(酒井寺東地区)<br>酒井寺 | 継続   | B   | 土砂崩壊  | 急傾斜地崩壊危険地帯 | 住宅の裏が急傾斜地で大雨の際には崩壊の危険がある。                              | 2棟2世帯      | 2棟  | —     | —  | 避難態勢の確立                           |
| 377 | 大野町 | 379  | 古殿<br>(古殿地区)<br>北園      | 継続   | B   | 土砂崩壊  | 急傾斜地崩壊危険地帯 | 住宅の裏が急傾斜地で大雨の際には崩壊の危険がある。                              | 5棟5世帯      | 7棟  | 市道50m | —  | 避難態勢の確立市営で実施済み(H20再)              |
| 378 | 大野町 | 380  | 長迫<br>(西地区)<br>後田北      | 継続   | A   | 土砂崩壊  | 急傾斜地崩壊危険箇所 | 住宅の裏が急傾斜地で大雨の際には崩壊の危険がある。                              | 5棟5世帯      | 3棟  | 市道50m | —  | H26市営で実施予定<br>避難態勢の確立(H18再)(H24再) |
| 379 | 大野町 | 381  | 安藤<br>(安藤地区)<br>安藤      | 継続   | A   | 土砂崩壊  | 急傾斜地崩壊危険地帯 | 住宅の裏が急傾斜地で大雨の際には崩壊の危険がある。                              | 2棟2世帯      | 4棟  | 市道20m | —  | 避難態勢の確立                           |
| 380 | 大野町 | 382  | 小倉木<br>(小倉木地区)<br>小倉木   | 継続   | B   | 土砂崩壊  | その他        | 住宅の裏が急傾斜地で大雨の際には崩壊の危険がある。                              | 1棟1世帯      | 3棟  | —     | —  | 避難態勢の確立                           |

| 番号  | 町別  | 箇所番号 | 危険予想箇所<br>(場所地区名)        | 新規継続 | 危険度 | 災害の分類 | 法令等による区分   | 予想される危険事態                                     | 予想される被害の内容 |     |      |    | 備考<br>[当面の対策]<br>(ハト実施年度)        |
|-----|-----|------|--------------------------|------|-----|-------|------------|---|------------|-----|------|----|----------------------------------|
|     |     |      |                          |      |     |       |            |   | 住家         | 非住家 | 公共施設 | 耕地 |                                  |
| 381 | 大野町 | 383  | 岩杉<br>(岩杉地区)<br>中土師      | 継続   | A   | 土砂崩壊  | その他        | 住宅の裏が急傾斜地で大雨の際には崩壊の危険がある避難道となる進入路増水のより浸水するの橋も | 2棟1世帯      | 1棟  | —    | —  | 避難態勢の確立                          |
| 382 | 大野町 | 384  | 藤浪<br>(田中地区)<br>若藤       | 継続   | C   | 水害    | 老朽溜池       | 谷沢から出る流水が非常に多く、下流の溜池の護岸の決壊予想される               | —          | —   | —    | —  | 避難態勢の確立                          |
| 383 | 大野町 | 385  | 北園<br>(北園地区)<br>北園       | 継続   | A   | 土砂崩壊  | 急傾斜地崩壊危険箇所 | 住宅の裏が急傾斜地で大雨の際には崩壊の危険がある。                     | 6棟6世帯      | —   | —    | —  | 避難態勢の確立                          |
| 384 | 大野町 | 386  | 白岩<br>(十時地区)<br>十時       | 継続   | A   | 土砂崩壊  | 急傾斜地崩壊危険箇所 | 住宅が谷の斜面に位置しており、大雨の際には崩落の危険性がある。               | 4棟2世帯      | —   | —    | —  | 避難態勢の確立市営で実施済                    |
| 385 | 大野町 | 387  | 宮原<br>(宮迫地区)<br>宮迫       | 継続   | B   | 土砂崩壊  | 急傾斜地崩壊危険箇所 | 裏山が接近しており、土質が赤土で大雨の際には崩落の危険性がある。              | 1棟1世帯      | 1棟  | —    | —  | 避難態勢の確立                          |
| 386 | 大野町 | 388  | 安藤<br>(安藤地区)<br>安藤       | 継続   | A   | 土砂崩壊  | 急傾斜地崩壊危険箇所 | 住宅の裏が急傾斜地で大雨の際には土砂崩れの危険性が高い。                  | —          | —   | —    | —  | 避難態勢の確立                          |
| 387 | 大野町 | 389  | 南<br>(田中地区)<br>南         | 継続   | C   | 土砂崩壊  | 急傾斜地崩壊危険箇所 | 急傾斜地の指定を受けており、地盤は灰土であるが大雨の際には表土の流出崩壊の恐れがある。   | 2棟1世帯      | —   | —    | —  | 避難態勢の確立                          |
| 388 | 大野町 | 390  | 前ヶ迫<br>(窪地区)<br>大原       | 継続   | A   | 土砂崩壊  | 急傾斜地崩壊危険箇所 | 住宅の裏が急傾斜地で大雨の際には土砂崩れの危険性が高い。                  | 10棟6世帯     | 4棟  | —    | —  | 避難態勢の確立(H22再)                    |
| 389 | 大野町 | 391  | 徳尾<br>(徳尾地区)<br>小倉木      | 継続   | B   | 土砂崩壊  | 急傾斜地崩壊危険箇所 | 住宅の裏が急傾斜地で大雨の際には裏の農道の雨水が流れ込み土砂崩れの恐れがある。       | 10棟6世帯     | 2棟  | —    | —  | 避難態勢の確立                          |
| 390 | 大野町 | 392  | 津留<br>(川北地区)<br>田代       | 継続   | B   | 土砂崩壊  | 急傾斜地崩壊危険箇所 | 住宅の裏が急傾斜地で大雨の際には裏の農道の雨水が流れ込み土砂崩れの恐れがある。       | 4棟2世帯      | 2棟  | —    | —  | 避難態勢の確立市営で実施済                    |
| 391 | 大野町 | 393  | 棚田<br>(夏足地区)<br>津留       | 継続   | C   | 土砂崩壊  | 急傾斜地崩壊危険区域 | 住宅の裏が急傾斜地で大雨の際には土砂崩れの危険性が高い。                  | 2棟2世帯      | —   | —    | —  | 避難態勢の確立                          |
| 392 | 千歳町 | 394  | 前田<br>(原田地区)<br>原田       | 継続   | C   | 土砂崩壊  | 急傾斜地崩壊危険地帯 | 住宅の裏山が崩壊の恐れがある。過去に崩壊している。                     | 2棟1世帯      | 1棟  | —    | —  | 避難態勢の確立(H18再)                    |
| 393 | 千歳町 | 395  | 前田<br>(原田地区)<br>原田岩下     | 継続   | C   | 土砂崩壊  | 急傾斜地崩壊危険地帯 | 住宅の裏山が崩壊の恐れがある。H10年に崩壊している。                   | 3棟2世帯      | 2棟  | —    | —  | 避難態勢の確立(H21再)                    |
| 394 | 千歳町 | 396  | 前田<br>(原田地区)<br>長田地区     | 継続   | A   | 土砂崩壊  | 地すべり防止区域   | 住宅の裏山が崩壊の恐れがある。過去に崩壊している。                     | 13棟13世帯    | 21棟 | —    | —  | 県道三重新殿線市道100m<br>避難態勢の確立         |
| 395 | 千歳町 | 397  | 前田<br>(原田地区)<br>賢龍寺他裏山一帯 | 継続   | C   | 土砂崩壊  | 地すべり防止区域   | 住宅の裏山が崩壊の恐れがある。小規模な崩壊が発生。                     | 3棟3世帯      | 2棟  | —    | —  | 避難体制の確立(H18再)危険度B→A(H28再)危険度A→C  |
| 396 | 千歳町 | 398  | 前田<br>(倉波地区)<br>津留       | 継続   | C   | 土砂崩壊  | 急傾斜地崩壊危険区域 | 住宅裏山一帯が急傾斜地で崩壊のおそれがある。                        | 15棟12世帯    | 24棟 | —    | —  | 市道倉波1号線倉波公民館300m<br>避難態勢の確立      |
| 397 | 千歳町 | 399  | 下山<br>(大木地区)<br>平組裏山一帯   | 継続   | C   | 土砂崩壊  | 急傾斜地崩壊危険区域 | 住宅裏山一帯が急傾斜地で崩壊のおそれがある。                        | 11棟11世帯    | —   | —    | —  | 市道大木2号線200m<br>避難態勢の確立           |
| 398 | 千歳町 | 400  | 下山<br>(大木地区)             | 継続   | A   | 土砂崩壊  | 急傾斜地崩壊危険箇所 | 住宅の裏山が崩壊の恐れがある。                               | 8棟8世帯      | —   | —    | —  | 県道三重新殿線100m<br>避難態勢の確立           |
| 399 | 千歳町 | 401  | 下山<br>(深生地区)<br>飛瀬元      | 継続   | C   | 土砂崩壊  | 急傾斜地崩壊危険区域 | 住宅裏山一帯が急傾斜地で崩壊のおそれがある。                        | 6棟6世帯      | 11棟 | —    | —  | 県道57号線50m<br>避難態勢の確立             |
| 400 | 千歳町 | 402  | 高畑<br>(高畑地区)<br>大井溜池     | 継続   | C   | 水害    | 老朽溜池       | 堤防の決壊の恐れあり。                                   | —          | —   | —    | —  | 市道高畑細長線400m<br>田4.0ha<br>避難態勢の確立 |

| 番号  | 町別  | 箇所番号 | 危険予想箇所<br>(場所地区名)                 | 新規継続 | 危険度 | 災害の分類 | 法令等による区分                | 予想される危険事態   | 予想される被害の内容 |     |                      |        | 備考<br>[当面の対策]<br>(ハト実施年度) |
|-----|-----|------|-----------------------------------|------|-----|-------|-------------------------|---|------------|-----|----------------------|--------|---------------------------|
|     |     |      |                                   |      |     |       |                         |   | 住家         | 非住家 | 公共施設                 | 耕地     |                           |
| 401 | 千歳町 | 403  | 高畑<br>(高畑地区)<br>松山溜池              | 継続   | C   | 水害    | 老朽溜池                    | 堤防の決壊の恐れあり。   | 11棟11世帯    | 18棟 | 市道高畑柴山線100m          | 田7.0ha | 避難態勢の確立                   |
| 402 | 千歳町 | 404  | 高畑<br>(高畑地区)<br>大迫地区一帯            | 継続   | C   | 土砂崩壊  | 急傾斜地崩壊危険区域              | 住宅裏山一体が急傾斜地で崩壊のおそれがある。                                      | 6棟10世帯     | 5棟  | —                    | —      | 避難態勢の確立                   |
| 403 | 千歳町 | 405  | 柴山<br>(柴山地区)<br>岩下                | 継続   | A   | 水害    | 水防区域急傾斜地崩壊危険区域          | 堤防の決壊の恐れあり。住宅裏山一体が急傾斜地で崩壊のおそれがある。                           | 9棟6世帯      | 5棟  | —                    | —      | 避難態勢の確立土砂崩壊:C(H18,25,30再) |
| 404 | 千歳町 | 406  | 柴山<br>(柴山地区)<br>柳平地区              | 継続   | A   | 土砂崩壊  | その他                     | 土砂崩壊の恐れあり。  | 1棟1世帯      | 1棟  | 市道高畑細長線500m          | —      | 避難態勢の確立状況にて通行止め(H20再)     |
| 405 | 千歳町 | 407  | 船田<br>(田口地区)<br>横脇                | 継続   | A   | 土砂崩壊  | 急傾斜地崩壊危険箇所<br>土石流危険渓流   | 急傾斜であり土石流の発生及び土石崩壊の恐れがある                                    | 9棟6世帯      | 11棟 | 市道船田線250m            | —      | 避難態勢の確立(H19再)(H26年度)      |
| 406 | 千歳町 | 408  | 船田・新殿<br>(田口・舟木・新殿地区)<br>田口川      | 継続   | C   | 水害    | 水防区域                    | 河川氾濫の恐れあり。  | —          | 4棟  | —                    | —      | 避難態勢の確立                   |
| 407 | 千歳町 | 409  | 新殿<br>(新殿地区)<br>檜木野一帯             | 継続   | A   | 土砂崩壊  | 急傾斜地崩壊危険箇所<br>土石流危険渓流箇所 | 急傾斜であり土石流の発生及び土石崩壊の恐れがある                                    | 12棟12世帯    | 12棟 | 県道57号線<br>市道新殿岡線200m | —      | 避難態勢の確立区分2つともA(H23再)      |
| 408 | 千歳町 | 410  | 新殿<br>(新殿地区)<br>市営新殿住宅            | 継続   | B   | 土砂崩壊  | 急傾斜地崩壊危険箇所              | 住宅裏山一体が急傾斜地で崩壊のおそれがある。                                      | 4棟19世帯     | —   | 市営新殿住宅               | —      | 避難態勢の確立                   |
| 409 | 千歳町 | 411  | 長峰<br>(大迫地区)<br>西川流域              | 継続   | C   | 水害    | 水防区域                    | 河川氾濫の恐れあり。  | 2棟2世帯      | —   | —                    | —      | 避難態勢の確立(H24再)             |
| 410 | 千歳町 | 412  | 新殿<br>(横尾地区)<br>横尾元村宮住宅           | 継続   | B   | 土砂崩壊  | 急傾斜地崩壊危険地帯              | 住宅裏山一体が急傾斜地で崩壊のおそれがある。                                      | 3棟3世帯      | 2棟  | —                    | —      | 避難態勢の確立                   |
| 411 | 千歳町 | 413  | 新殿<br>(横尾地区)                      | 継続   | C   | 土砂崩壊  | 急傾斜地崩壊危険地帯              | 住宅裏山一体が急傾斜地で崩壊のおそれがある。                                      | 5棟4世帯      | 2棟  | —                    | —      | 避難態勢の確立                   |
| 412 | 千歳町 | 414  | 石田<br>(石田地区)<br>下山地区              | 継続   | C   | 土砂崩壊  | 地すべり防止区域                | 住宅の裏山が崩壊の恐れがある。   | 7棟5世帯      | 6棟  | 市道石田2号線315m          | —      | 避難態勢の確立                   |
| 413 | 千歳町 | 415  | 石田<br>(石田地区)<br>久保山地区             | 継続   | B   | 土砂崩壊  | その他                     | 土砂崩壊の恐れあり。  | —          | —   | 林道権現尾線300m           | —      | 避難態勢の確立                   |
| 414 | 千歳町 | 416  | 長峰<br>(長峰地区)                      | 継続   | C   | 土砂崩壊  | 急傾斜地崩壊危険地帯              | 住宅裏山一体が急傾斜地で崩壊のおそれがある。                                      | 1棟1世帯      | 1棟  | 市道新殿長峰線100m          | —      | 避難態勢の確立                   |
| 415 | 千歳町 | 417  | 石田<br>(石田地区)<br>五郎丸               | 継続   | B   | 土砂崩壊  | 急傾斜地崩壊危険地帯              | 裏山一体が急傾斜地で崩壊のおそれがある。  | —          | 1棟  | 県道57号線200m           | —      | 避難態勢の確立                   |
| 416 | 千歳町 | 418  | 新殿<br>(新殿地区)<br>宮下地区              | 継続   | B   | 土砂崩壊  | 急傾斜地崩壊危険区域              | 住宅裏山一体が急傾斜地で崩壊のおそれがある。                                      | 10棟10世帯    | 4棟  | 市道新殿線130m            | —      | 避難態勢の確立                   |
| 417 | 犬飼町 | 419  | 下津尾・西の田<br>(西の田地区)<br>下町          | 継続   | C   | 土砂崩壊  | 急傾斜地崩壊                  | 火山灰土で砂地であるため長雨等により山腹が崩壊し、家屋が埋没するおそれがある。                     | 30棟30世帯    | —   | —                    | —      | 避難態勢の確立                   |
| 418 | 犬飼町 | 420  | 山内・すずれ岩<br>(山内地区)<br>山内           | 継続   | C   | 土砂崩壊  | 地すべり防止対策                | 急傾斜で砂土のため山崩れの発生が予想されるとともに、柴北川に挟まれて県道が通行止めとなる。               | 6棟6世帯      | 7棟  | 山内集会所122㎡            | —      | 避難態勢の確立                   |
| 419 | 犬飼町 | 421  | 大寒・戸上<br>(吐合・戸上線)<br>(萩原地区)<br>萩原 | 継続   | A   | 土砂崩壊  | その他                     | 急傾斜の山が道路に面しており、砂性岩の露出により長雨が降ると道路が埋没する。                      | —          | —   | —                    | —      | 避難態勢の確立                   |
| 420 | 犬飼町 | 422  | 下津尾・堀川<br>(堀川地区)<br>下町            | 継続   | A   | 土砂崩壊  | その他                     | 急傾斜で火山土のため、日雨量又は連続して200mmを越えると土砂が流出し、豊肥線及び県道中判田線沿いの住宅を埋没する。 | 5棟5世帯      | 2棟  | 県道300m               | —      | 避難態勢の確立                   |

| 番号  | 町別  | 箇所番号 | 危険予想箇所<br>(場所地区名)                       | 新規継続 | 危険度 | 災害の分類 | 法令等による区分 | 予想される危険事態   | 予想される被害の内容       |        |        |                            | 備考<br>[当面の対策]<br>(バト実施年度)   |
|-----|-----|------|---|------|-----|-------|----------|---|------------------|--------|--------|----------------------------|-----------------------------|
|     |     |      |   |      |     |       |          |   | 住家               | 非住家    | 公共施設   | 耕地                         |                             |
| 421 | 犬飼町 | 423  | 黒松・灰久保<br>(黒松西地区)<br>黒松                 | 継続   | C   | 土砂崩壊  | その他      | 砂土の急傾斜で、山崩れの発生が予想される。又、雨量が200mmを越えると道路決壊のおそれがある。            | 1棟1世帯            | —      | 県道200m | —                          | 避難態勢の確立                     |
| 422 | 犬飼町 | 424  | 大寒・吐合津留<br>(戸上地区)<br>戸上                 | 継続   | B   | 土砂崩壊  | その他      | 急傾斜で山腹に亀裂があり、日雨量100mmを越えると落石が発生している。そのため道路埋没の恐れがある。         | —                | —      | 市道400m | —                          | 避難態勢の確立                     |
| 423 | 犬飼町 | 425  | 栗ヶ畑・柳瀬<br>(栗ヶ畑バス停裏<br>一帯)(栗ヶ畑地区)<br>栗ヶ畑 | 継続   | A   | 土砂崩壊  | 急傾斜地崩壊   | 急傾斜で砂土の中に岩石があり、長雨が続きれば落石の発生が予想され、住家埋没の恐れがある。                | 3棟3世帯            | —      | 市道30m  | —                          | 避難態勢の確立                     |
| 424 | 犬飼町 | 426  | 下津尾・堀川<br>(犬飼モータース裏)<br>(堀川地区)<br>下町    | 継続   | A   | 水害    | その他      | 急傾斜で砂土のため、雨量が100mmを越えると住家が埋没する恐れがある。又、住家の前を柴北川が流れ、流失の恐れがある。 | 1棟1世帯            | —      | —      | —                          | 避難態勢の確立(H19再)               |
| 425 | 犬飼町 | 427  | 黒松・柚河内<br>(黒松西地区)<br>黒松                 | 継続   | A   | 土砂崩壊  | その他      | 急傾斜の中腹に住家があり、長雨が続き崩壊する恐れがある。又、下には町道が通り住家が埋没する恐れがある。         | 2棟2世帯            | 3棟     | 市道200m | —                          | 避難態勢の確立                     |
| 426 | 犬飼町 | 428  | 下津尾・越戸<br>(浄流寺裏)(一部<br>地区)<br>一部        | 継続   | A   | 土砂崩壊  | その他      | 台地に住家があり、長雨が続き崩壊する恐れがある。又、下には河川があり流れを遮断する恐れがある。             | 1棟1世帯            | 1棟     | —      | —                          | 避難態勢の確立                     |
| 427 | 犬飼町 | 429  | 栗ヶ畑・横手の上<br>(栗ヶ畑地区)<br>栗ヶ畑              | 継続   | C   | 土砂崩壊  | 山地災害危険   | 急傾斜で住家が山に接近しているため100mmを越える雨量が続きれば落石、土砂崩壊が予想され埋没の恐れがある。      | 1棟1世帯            | 2棟     | —      | —                          | 避難態勢の確立                     |
| 428 | 犬飼町 | 430  | 田原・渡無瀬<br>(渡無瀬地区)<br>渡無瀬                | 継続   | A   | 土砂崩壊  | その他      | 岩に亀裂があり、長雨等により落石の発生が予想され住家埋没の恐れがある。                         | 3棟3世帯            | 1棟     | —      | —                          | 避難態勢の確立                     |
| 429 | 犬飼町 | 431  | 栗ヶ畑・釘野<br>(栗ヶ畑地区)<br>栗ヶ畑                | 継続   | B   | 土砂崩壊  | その他      | 急傾斜で山腹に亀裂があり、長雨により山崩れが予想され住家が埋没する恐れがある。                     | 5棟5世帯            | 2棟     | —      | —                          | 避難態勢の確立                     |
| 430 | 犬飼町 | 432  | 黒松・千束<br>(黒松西地区)<br>黒松                  | 継続   | A   | 土砂崩壊  | 急傾斜地崩壊   | 急傾斜で山腹から水が染み出しており、山崩れが予想され、住家が埋没する恐れがある。                    | 1棟1世帯            | —      | —      | —                          | 避難態勢の確立                     |
| 431 | 犬飼町 | 433  | 柴北・ウソノブ<br>(柴北下地区)<br>柴北下               | 継続   | A   | 土砂崩壊  | 急傾斜地崩壊   | 急傾斜で住家上の台地に亀裂があり、山崩れが予想され住家が埋没する恐れがある。                      | (8棟)11棟(8世帯)11世帯 | (5棟)6棟 | —      | 田(0ha)2.0ha<br>畑(0ha)5.6ha | 避難態勢の確立(H22,25再)            |
| 432 | 犬飼町 | 434  | 大飼山田・山田<br>(大飼山田地区)<br>大飼山田             | 継続   | C   | 土砂崩壊  | その他      | 急傾斜で山腹に亀裂があり、長雨で山崩れが予想され住家が埋没する恐れがある。                       | 3棟3世帯            | 3棟     | —      | —                          | 避難態勢の確立                     |
| 433 | 犬飼町 | 435  | 田原・津留<br>(大飼津留地区)<br>大飼津留               | 継続   | C   | 土砂崩壊  | その他      | 雨天時水が多量に染み出て岩石が崩壊する恐れがある。                                   | 3棟3世帯            | —      | —      | —                          | 避難態勢の確立                     |
| 434 | 犬飼町 | 436  | 栗ヶ畑・尾平<br>(栗ヶ畑地区)<br>栗ヶ畑                | 継続   | C   | 土砂崩壊  | その他      | 急傾斜で山腹に亀裂があり山崩れの恐れがある。                                      | —                | —      | —      | —                          | 避難態勢の確立                     |
| 435 | 犬飼町 | 437  | 田原・鳥穴<br>(鳥穴地区)<br>鳥穴                   | 継続   | C   | 土砂崩壊  | 急傾斜地崩壊   | 急傾斜で一部崩壊しており長雨で大幅に崩壊すれば土石流が、住家及び国道326号線に流れ込む恐れがある。          | 4棟4世帯            | 1棟     | —      | —                          | 避難態勢の確立                     |
| 436 | 犬飼町 | 438  | 長畑・長尾野<br>(長畑地区)<br>長畑                  | 継続   | C   | 水害    | その他      | 集中豪雨等により床上浸水の恐れがある。   | 1棟1世帯            | 1棟     | —      | —                          | 避難態勢の確立                     |
| 437 | 犬飼町 | 439  | 黒松・鶴<br>(黒松東地区)<br>黒松                   | 継続   | C   | 水害    | その他      | 集中豪雨等により床上浸水の恐れがある。   | 1棟1世帯            | —      | —      | —                          | 避難態勢の確立                     |
| 438 | 犬飼町 | 440  | 柴北・名本<br>(柴北下地区)<br>柴北下                 | 継続   | C   | 水害    | その他      | 集中豪雨等により床上浸水の恐れがある。   | 5棟4世帯            | 5棟     | —      | 田2.0ha                     | 避難態勢の確立バレット設置(県単実施済み)(H21再) |
| 439 | 犬飼町 | 441  | 下津尾・河島住宅<br>(天神町地区)<br>下町               | 継続   | C   | 水害    | その他      | 集中豪雨等により床上浸水の恐れがある。   | 90棟90世帯          | —      | —      | —                          | 避難態勢の確立排水ポンプの設置(H20再)       |
| 440 | 犬飼町 | 442  | 大飼・上サ町<br>(上サ町地区)<br>上サ町                | 継続   | C   | 水害    | その他      | 集中豪雨等により床上浸水の恐れがある。   | 1棟1世帯            | 1棟     | —      | —                          | 避難態勢の確立                     |

| 番号  | 町別  | 箇所番号 | 危険予想箇所<br>(場所地区名)                | 新規継続 | 危険度 | 災害の分類 | 法令等による区分   | 予想される危険事態   | 予想される被害の内容 |     |               |        | 備考<br>[当面の対策]<br>(ハト実施年度)                       |
|-----|-----|------|----------------------------------|------|-----|-------|------------|---|------------|-----|---------------|--------|---|
|     |     |      |                                  |      |     |       |            |   | 住家         | 非住家 | 公共施設          | 耕地     |   |
| 441 | 犬飼町 | 443  | 田原・小福手<br>(小福手地区)<br>小福手         | 継続   | C   | 水害    | その他        | 集中豪雨等により床上浸水の恐れがある。   | 3棟3世帯      | 2棟  | —             | —      | 避難態勢の確立   |
| 442 | 犬飼町 | 444  | 久原・久原下<br>(久原下地区)<br>久原下         | 継続   | A   | 水害    | 水防区域       | 豪雨時に河川の増水により、床下浸水など人家に災害を及ぼす恐れがある。                                      | 11棟11世帯    | 3棟  | —             | —      | 避難態勢の確立(H26年度調査で、C→A)                           |
| 443 | 犬飼町 | 445  | 久原・久原下<br>(久原下地区)<br>久原下         | 継続   | C   | 水害    | その他        | 大雨により国道(R10)が冠水する危険がある。   | —          | —   | 国道10号<br>100m | —      | 避難態勢の確立(H27年度)                                  |
| 444 | 犬飼町 | 446  | 下津尾・柳平<br>(下野地区)<br>下野           | 継続   | C   | 水害    | その他        | 集中豪雨等により床上浸水の恐れがある。   | 11棟11世帯    | —   | —             | —      | 避難態勢の確立   |
| 445 | 犬飼町 | 447  | 田原・渡無瀬<br>(犬飼石仏)(渡無瀬地区)<br>渡無瀬   | 継続   | C   | 土砂崩壊  | その他        | 岩に亀裂が走っており、岩盤崩壊が予想され、町道及び公共構造物が埋没する恐れがある。                               | 1棟1世帯      | —   | 市道50m         | —      | 避難態勢の確立   |
| 446 | 犬飼町 | 448  | 久原・久原松田線<br>起点<br>(久原上地区)<br>久原上 | 継続   | A   | 土砂崩壊  | その他        | 岩石が堆積しており、崩壊により町道(小・中学校通学路)及び国道10号線が埋没する恐れがある。                          | —          | —   | 国道150m        | —      | 避難態勢の確立(H18 再)                                  |
| 447 | 犬飼町 | 450  | 高津原・西谷ため池<br>(高津原地区)<br>高津原      | 継続   | C   | 水害    | その他        | ため池の余水吐付近の堤体に穴があり、豪雨時に決壊して水田、民家等に被害を及ぼす恐れがある。                           | 6棟3世帯      | —   | 県道50m         | 田3.0ha | 避難態勢の確立   |
| 448 | 犬飼町 | 452  | 田原・小福手<br>(小福手地区)<br>小福手         | 継続   | C   | 土砂崩壊  | 急傾斜地崩壊     | 大雨により民家に土砂崩壊の危険がある。   | 25棟20世帯    | —   | 国道200m        | 畑0.5ha | 避難態勢の確立   |
| 449 | 犬飼町 | 453  | 田原・小福手<br>(鼻ノ木)(小福手地区)<br>小福手    | 継続   | A   | 土砂崩壊  | その他        | 大雨により民家に土砂崩壊の危険がある。   | 15棟10世帯    | —   | —             | —      | 避難態勢の確立   |
| 450 | 犬飼町 | 454  | 田原・津留舞田線<br>(犬飼津留地区)<br>犬飼津留     | 継続   | C   | 土砂崩壊  | その他        | 豪雨時に落石等があり、町道が埋没する恐れがある。  | —          | —   | 市道1,000m      | —      | 避難態勢の確立   |
| 451 | 清川町 | 455  | 三玉<br>(佐草地区)<br>三玉               | 継続   | B   | 土砂崩壊  | 急傾斜地崩壊危険箇所 | 豪雨時土砂崩壊の恐れがある。  | 20棟21世帯    | 1棟  | —             | —      | 避難態勢の確立(H18年度)                                  |
| 452 | 清川町 | 456  | 六種<br>(宮津留地区)<br>六種              | 継続   | B   | 土砂崩壊  | 急傾斜地崩壊危険箇所 | 豪雨時土砂崩壊の恐れがある。  | 7棟7世帯      | 1棟  | —             | —      | 避難態勢の確立(H18年度)                                  |
| 453 | 緒方町 | 457  | 上自在<br>(火の口地区)<br>上自在            | 継続   | A   | 地すべり  | その他        | 台風、集中豪雨等で地すべりが発生し、住宅、県道に被害を及ぼす恐れがある。                                    | 10棟10世帯    | 10棟 | —             | —      | 避難態勢の確立(H18年度)                                  |
| 454 | 緒方町 | 458  | 大化<br>(田黒田地区)<br>大化              | 継続   | B   | 土砂崩壊  | その他        | 台風、集中豪雨等で住宅上部の岩石などが崩壊し、住宅、県道に被害を及ぼす恐れがある。                               | 2棟2世帯      | 2棟  | —             | —      | 避難態勢の確立(H18年度)                                  |
| 455 | 大野町 | 459  | 本村<br>(矢田地区)<br>矢田               | 継続   | A   | 土砂崩壊  | 地すべり危険箇所   | 平成17年14号台風時に地滑りが発生し1戸が完全埋没したが、さらに軟弱土が多量に残って地すべりの危険度が大である。               | 10棟6世帯     | 4棟  | —             | —      | 避難態勢の確立(H18年度)                                  |
| 456 | 千歳町 | 460  | 長峰<br>(長峰地区)                     | 継続   | B   | 土砂崩壊  | 急傾斜地崩壊危険地帯 | 住宅の裏山が崩壊の恐れがある。   | 2棟1世帯      | 1棟  | —             | —      | 避難態勢の確立(H18年度)                                  |
| 457 | 犬飼町 | 461  | 田原・上重<br>(上重地区)<br>上重            | 継続   | A   | 土砂崩壊  | その他        | 大雨により民家に土砂崩壊の危険がある。   | 2棟2世帯      | —   | 道100m         | —      | 避難態勢の確立(H18年度)                                  |
| 458 | 朝地町 | 462  | 梨小<br>(温見地区)<br>温見市宮住宅裏          | 継続   | B   | 土砂崩壊  | 急傾斜地崩壊危険箇所 | 家屋の裏山が急傾斜地になっており、大雨が降ると崩れる恐れがある。  | 7棟7世帯      | —   | —             | —      | 避難態勢の確立(H19年度)                                  |
| 459 | 緒方町 | 463  | 井上<br>(松手久保地区)<br>井上             | 継続   | C   | 土砂崩壊  | その他        | 台風、集中豪雨等により、住宅上部の水田が崩壊し、住宅に被害を及ぼす恐れがある。                                 | 2棟2世帯      | —   | —             | —      | 【一次集合場所】<br>井上生活改善センター<br>収容(40)人避難態勢の確立(H19年度) |
| 460 | 緒方町 | 464  | 井上<br>(天神山地区)<br>井上              | 継続   | A   | 土砂崩壊  | 急傾斜地崩壊危険箇所 | 台風、集中豪雨等で、住宅上部の急傾斜地が崩壊し、住宅に被害を及ぼす恐れがある。平成16年の台風23号で住宅横の傾斜面が崩壊し土砂が人家に流入。 | 8棟8世帯      | —   | —             | —      | 【一次集合場所】<br>井上生活改善センター<br>収容(40)人避難態勢の確立(H19年度) |

| 番号  | 町別  | 箇所番号 | 危険予想箇所<br>(場所地区名)      | 新規継続 | 危険度 | 災害の分類 | 法令等による区分   | 予想される危険事態   | 予想される被害の内容 |     |            |    | 備考<br>〔当面の対策〕<br>(バト実施年度)                               |
|-----|-----|------|------------------------|------|-----|-------|------------|---|------------|-----|------------|----|---|
|     |     |      |                        |      |     |       |            |   | 住家         | 非住家 | 公共施設       | 耕地 |   |
| 461 | 清川町 | 465  | 大白谷<br>(近郷地区)<br>白山土   | 継続   | B   | 土砂崩壊  | その他        | 住宅の裏山が大雨時に土砂崩壊の恐れがある。<br>過去に一部崩壊あり。                             | 2棟2世帯      | 1棟  | -          | -  | 避難態勢の確立(H20年度)  |
| 462 | 緒方町 | 466  | 久土知<br>(宮園地区)<br>久土知   | 継続   | C   | 土砂崩壊  | 急傾斜地崩壊危険箇所 | 台風、集中豪雨等で住宅上部の急傾斜地が崩壊し、住宅に被害を及ぼす恐れがある。平成19年の台風5号で住宅の一部に被害を及ぼした。 | 1棟1世帯      | -   | -          | -  | 【一次集合場所】<br>久土知公民館<br>収容(40)人避難態勢の確立(H20年度)             |
| 463 | 三重町 | 467  | 菅生<br>(狹迫地区)<br>菅生     | 継続   | C   | 土砂崩壊  | 急傾斜地崩壊危険地帯 | 集落の裏山が土砂崩壊の恐れがある。   | 2棟1世帯      | -   | -          | -  | 避難態勢の確立(H20年度)  |
| 464 | 朝地町 | 468  | 朝地<br>(朝地地区)<br>朝地     | 継続   | C   | 土砂崩壊  | 急傾斜地崩壊危険地帯 | 家屋の横に1.2mの市有地の道路が有り、その道路の法面が崩壊しており、大雨が降れば崩壊が大きくなり、家屋被害が予想される。   | 1棟1世帯      | 1棟  | -          | -  | 避難態勢の確立(H20年度)  |
| 465 | 緒方町 | 469  | 上畑<br>(中村地区)<br>上畑     | 継続   | C   | 土砂崩壊  | 土石流危険渓流箇所  | 集中豪雨、長雨等により多量の水を含んだ土砂が土石流となり住宅等に被害を及ぼす恐れがある。                    | 2棟2世帯      | -   | -          | -  | 【一次集合場所】<br>上畑公民館<br>収容(40)人避難態勢の確立(H20年度)              |
| 466 | 千歳町 | 470  | 前田<br>(原田地区)           | 継続   | C   | 土砂崩壊  | その他        | 住宅先が土砂崩壊の恐れがある。<br>豪雨時に河川の増水により、人家に災害を及ぼす恐れがある。                 | 2棟1世帯      | 1棟  | -          | -  | 避難態勢の確立(H21年度)  |
| 467 | 清川町 | 471  | 天神<br>(天神下地区)<br>清川天神  | 継続   | C   | 水害    | その他        | 豪雨時に河川の増水により、人家に災害を及ぼす恐れ及び市道が冠水する恐れがある。                         | 3棟2世帯      | 11棟 | 市道小国・春日線   | -  | 避難態勢の確立(H21年度)  |
| 468 | 緒方町 | 472  | 辻<br>(平田地区)            | 継続   | C   | 土砂崩壊  | その他        | 集落の裏山が土砂崩壊の恐れがある。   | 1棟1世帯      | -   | -          | -  | 避難態勢の確立(H21年度)  |
| 469 | 朝地町 | 473  | 梨小<br>(小川野地区)<br>小川野   | 継続   | C   | 土砂崩壊  | 急傾斜地崩壊危険箇所 | 道路上の法面に転石(大)しそうな岩があり、大雨が降ると落石の危険がある。                            | 8棟8世帯      | 16棟 | 小川野林道20m   | -  | 避難態勢の確立情報の早期伝達(通行止め)(H21年度)                             |
| 470 | 大野町 | 474  | 藤北<br>(高野地区)<br>尾久保    | 継続   | C   | 土砂崩壊  | 急傾斜地崩壊危険箇所 | 裏山が急斜面のため大雨の際、崩壊の危険性が高い。  | 6棟3世帯      | 3棟  | -          | -  | 避難態勢の確立(H21年度)  |
| 471 | 千歳町 | 475  | 下山<br>(後大木地区)          | 継続   | C   | 土砂崩壊  | 急傾斜地崩壊危険箇所 | 住宅裏山一体が急傾斜地で大雨時に崩壊の恐れがある。<br>過去に一部崩壊あり                          | 3棟1世帯      | 1棟  | -          | -  | 避難態勢の確立(H22年度)  |
| 472 | 朝地町 | 476  | 板井迫<br>(板井迫地区)         | 継続   | C   | 土砂崩壊  | 急傾斜地崩壊危険箇所 | 家屋の裏山が急傾斜地で大雨が降ると地滑りの危険がある。                                     | 1棟1世帯      | -   | -          | -  | 避難態勢の確立(H22年度)  |
| 473 | 緒方町 | 477  | 小宛<br>(長迫地区)           | 継続   | B   | 土砂崩壊  | 急傾斜地崩壊危険箇所 | 昨年大雨で崩壊している箇所が更に拡大する恐れがある。拡大した場合、住家3棟と市道、地区館等の公共施設が被害を受ける危険がある。 | 7棟7世帯      | -   | 市道小富士幹線    | -  | 避難態勢の確立(H22年度)  |
| 474 | 大飼町 | 478  | 高津原<br>(畑ヶ川地区)         | 継続   | C   | 土砂崩壊  | 急傾斜地崩壊危険地帯 | 住宅先の下方法面が土砂崩壊の恐れがある。平成20年9月台風で崩壊あり。                             | 3棟1世帯      | 1棟  | 市道上鶴・畑ヶ川線  | -  | 避難態勢の確立(H23年度)  |
| 475 | 緒方町 | 479  | 越生<br>(平和園地区)          | 継続   | B   | 土砂崩壊  | 急傾斜地崩壊危険箇所 | 集落裏の土手が土砂崩壊の恐れがある。  | 14棟12世帯    | -   | -          | -  | 【一次集合場所】<br>越生公民館<br>収容(40)人<br>Ⅱ:42-2197避難態勢の確立(H23年度) |
| 476 | 清川町 | 480  | 天神<br>(徳部地区)           | 継続   | C   | 土砂崩壊  | 急傾斜地崩壊危険地帯 | 大雨、長雨等により崩壊(崖くずれ等)が発生し、被害を受ける恐れのある地域。                           | -          | -   | 市道古道春日線40m | -  | H21年8月に、市道「古道春日線」に落石がある。(H23年度)                         |
| 477 | 朝地町 | 481  | 板井迫<br>(椋の木地区)         | 継続   | B   | 土砂崩壊  | その他        | 住宅裏の法面が急傾斜地で大雨時に崩壊の恐れがある。平成23年7月の台風で一部崩壊した。                     | 5棟5世帯      | 9棟  | 市道椋の木線     | -  | 避難態勢の確立(H23年度)  |
| 478 | 緒方町 | 482  | 草深野<br>(炭焼地区)          | 継続   | B   | 土砂崩壊  | 急傾斜地崩壊危険箇所 | 住宅裏の法面が急傾斜地で大雨時に崩壊の恐れがある。平成23年7月の梅雨前線豪雨で一部崩壊あり                  | 4棟4世帯      | 5棟  | -          | -  | 避難態勢の確立(H23年度)  |
| 479 | 清川町 | 483  | 左右知和毛川<br>(蔵地区)<br>左右知 | 継続   | C   | 水害    | 土石流危険渓流箇所  | 和毛川の住宅前の川床が浅いので住宅まで上る恐れがある。                                     | 2棟2世帯      | -   | -          | -  | 避難態勢の確立(H24年度)  |
| 480 | 緒方町 | 484  | 越生<br>(大久保地区)          | 継続   | B   | 土砂崩壊  | 急傾斜地崩壊危険箇所 | 集落の裏山が土砂崩壊の恐れがある。また、豪雨時には井路の増水や土砂により井路がせき止められると人家に災害を及ぼす恐れがある。  | 7棟7世帯      | 3棟  | -          | -  | 【一次集合場所】<br>越生公民館<br>収容(40)人<br>Ⅱ:42-2197避難態勢の確立(H24年度) |

| 番号  | 町別  | 箇所番号 | 危険予想箇所<br>(場所地区名)      | 新規継続 | 危険度 | 災害の分類 | 法令等による区分                        | 予想される危険事態  | 予想される被害の内容 |     |              |         | 備考<br>〔当面の対策〕<br>(ハ)実施年度)                   |
|-----|-----|------|------------------------|------|-----|-------|---------------------------------|--|------------|-----|--------------|---------|---|
|     |     |      |                        |      |     |       |                                 |  | 住家         | 非住家 | 公共施設         | 耕地      |   |
| 481 | 朝地町 | 485  | 上尾塚<br>(下尾塚地区)<br>下尾塚  | 継続   | C   | 土砂崩壊  | 急傾斜地崩壊危険地帯                      | 家屋の裏山が急傾斜地でひびが入っており地盤が弱いため、大雨が降ると土砂崩壊を起こし大変危険である。    | 1棟1世帯      | —   | —            | —       | 避難態勢の確立(H24年度)                              |
| 482 | 三重町 | 486  | 菅生<br>(亀ノ甲地区)          | 継続   | B   | 土砂崩壊  | 急傾斜地崩壊危険箇所                      | 住宅裏の法面が急傾斜地で大雨時に崩落の恐れがある。平成23年6月の梅雨前線豪雨で一部崩壊あり       | 4棟4世帯      | 9棟  | 市道亀ノ甲線30m    | —       | 避難態勢の確立(H24年度②)                             |
| 483 | 緒方町 | 487  | 大化<br>(大化地区)           | 継続   | C   | 土砂崩壊  | 急傾斜地崩壊危険地帯                      | 住宅裏の法面が急傾斜地で大雨時に崩落の恐れがある。平成23年6月の梅雨前線豪雨で一部崩壊あり。      | 3棟3世帯      | 7棟  | 市道中大塚馬背戸線    | —       | 【一次集合場所】<br>大化公民館<br>収容(40)人避難態勢の確立(H24年度②) |
| 484 | 大野町 | 488  | 後田<br>(岡地区)            | 継続   | C   | 土砂崩壊  | 急傾斜地崩壊危険地帯                      | 住宅裏の法面が急傾斜地で大雨時に崩落の恐れがある。平成23年6月の梅雨前線豪雨で一部崩壊あり       | 2棟2世帯      | 1棟  | —            | 畑0.7ha  | 避難態勢の確立(H24年度②)                             |
| 485 | 大飼町 | 489  | 黒松<br>(黒松地区)           | 継続   | B   | 土砂崩壊  | 急傾斜地崩壊危険箇所                      | 住宅裏の法面が急傾斜地で大雨時に崩落の恐れがある。平成5年、11年、23年の豪雨で一部崩壊あり      | 4棟4世帯      | 7棟  | 市道新飼・抽河内線20m | —       | 避難態勢の確立(H24年度②)                             |
| 486 | 三重町 | 490  | 西畑<br>(上戸地区)<br>入北     | 継続   | A   | 水害    | 老朽溜池                            | 老朽溜池のため決壊の恐れがある                                      | 2棟3世帯      | —   | 市道山ノ口線       | 田1.4ha  | 避難態勢の確立(H25年度)                              |
| 487 | 朝地町 | 491  | 板井迫<br>(尾平地区)<br>板井迫   | 継続   | C   | 土砂崩壊  | その他                             | 家の裏の崩れている箇所が、大雨によりさらに崩れる恐れがあり、さらに、土砂が下の人家に流入する恐れがある。 | 2棟2世帯      | —   | —            | —       | 避難態勢の確立(H25年度)                              |
| 488 | 緒方町 | 492  | 草深野<br>(久保地区)          | 継続   | C   | 土砂崩壊  | 急傾斜地崩壊危険箇所                      | 住宅裏の法面が急傾斜地で大雨時に崩落の恐れがある。                            | 2棟2世帯      | 4棟  | —            | —       | 避難態勢の確立(H25年度)                              |
| 489 | 清川町 | 493  | 白尾<br>(岩戸地区)<br>白尾     | 継続   | C   | 水害    | その他                             | 豪雨時に雨水が足立光男氏宅前の交差点に集まる。平成24年7月の豪雨の際には床下浸水あり。         | 2棟2世帯      | —   | 市道砂田・岩戸線     | —       | 避難態勢の確立(H25年度)                              |
| 490 | 清川町 | 494  | 平石<br>(井ノ頭地区)<br>平石    | 継続   | C   | 土砂崩壊  | 急傾斜地崩壊危険地帯(がけ崩れ)<br>土砂災害警戒区域(土) | 住宅裏の法面が急傾斜地で大雨時に崩落の恐れがある                             | 1棟1世帯      | 2棟  | —            | —       | 避難態勢の確立(H26年度)(H25年度臨時)                     |
| 491 | 朝地町 | 495  | 上尾塚<br>(上尾塚地区)         | 継続   | C   | 土砂崩壊  | 急傾斜地崩壊危険地帯(がけ崩れ)                | 住宅裏の法面が急傾斜地で大雨時に崩落の恐れがある                             | 1棟1世帯      | 1棟  | —            | —       | 避難態勢の確立(H25年度臨時)                            |
| 492 | 緒方町 | 496  | 久土知(久土知1地区)            | 継続   | B   | 土砂崩壊  | 土砂災害危険箇所(がけ崩れ)                  | 住宅裏の法面が急傾斜地で大雨時に崩落の恐れがある平成23年6月の梅雨前線豪雨で一部崩壊あり        | 5棟4世帯      | 5棟  | —            | 畑0.1 ha | 避難態勢の確立(H25年度臨時)                            |
| 493 | 大飼町 | 497  | 西塞田<br>(松田地区)          | 継続   | B   | 土砂崩壊  | 土砂災害危険箇所(地すべり)                  | 住宅前の法面が急傾斜地で大雨時に崩落の恐れがある平成23年6月の梅雨前線豪雨で一部崩壊あり        | 6棟5世帯      | 5棟  | 市道久原・松田線100m | 畑0.1 ha | 避難態勢の確立(H25年度臨時)                            |
| 494 | 大野町 | 498  | 小倉木<br>(鶴尾地区)<br>小倉木   | 継続   | C   | 土砂崩壊  | 急傾斜地崩壊危険地帯                      | 住宅裏の法面が急傾斜地で大雨時に崩落の恐れがある                             | 1棟2世帯      | 1棟  | 市道徳尾線20m     | —       | 避難態勢の確立(H26年度)                              |
| 495 | 緒方町 | 499  | 大化<br>(西尾地区)<br>上大塚    | 継続   | C   | 土砂崩壊  | 急傾斜地崩壊危険箇所                      | 大雨時、住家の裏山が土砂崩壊の恐れがある                                 | 1棟1世帯      | 1棟  | —            | —       | 避難態勢の確立(H26年度)                              |
| 496 | 三重町 | 500  | 井迫<br>(六反田地区)<br>森迫    | 継続   | C   | 土砂崩壊  | その他                             | 住宅の裏山が崩壊の恐れがある                                       | 2棟1世帯      | —   | —            | —       | 避難態勢の確立(H26年度)                              |
| 497 | 緒方町 | 501  | 軸丸南<br>(軸丸地区)          | 継続   | C   | 土砂崩壊  | 急傾斜地崩壊危険地帯(がけ崩れ)                | 住宅裏の法面が急傾斜地で大雨時に崩落の恐れがある                             | 1棟1世帯      | 1棟  | —            | —       | 避難態勢の確立(H26年度臨時)                            |
| 498 | 千歳町 | 502  | 前田<br>(田原園地区)          | 継続   | C   | 土砂崩壊  | 急傾斜地崩壊危険地帯(がけ崩れ)                | 住宅裏の法面が急傾斜地で大雨時に崩落の恐れがある                             | 1棟1世帯      | 1棟  | —            | —       | 避難態勢の確立(H26年度臨時)                            |
| 499 | 千歳町 | 503  | 高畑<br>(高畑地区)<br>旧柴原小周辺 | 継続   | B   | 土砂崩壊  | 急傾斜地崩壊危険箇所                      | 住宅裏の法面が急傾斜地で大雨時に崩落の恐れがある                             | 10棟9世帯     | 1棟  | 市道高畑細長線300m  | —       | 避難態勢の確立(H27年度)                              |
| 500 | 大野町 | 504  | 光昌寺<br>(光昌寺)<br>十時地区   | 継続   | C   | 土砂崩壊  | 急傾斜地崩壊危険箇所                      | 住宅の裏が急傾斜地であるため大雨の際は土砂崩れの恐れが非常に高い。                    | 2棟1世帯      | —   | —            | —       | 避難態勢の確立(H27年度)                              |

| 番号  | 町別  | 箇所番号 | 危険予想箇所<br>(場所地区名)        | 新規継続 | 危険度 | 災害の分類      | 法令等による区分                | 予想される危険事態   | 予想される被害の内容 |     |      |           | 備考<br>〔当面の対策〕<br>(ハト実施年度) |                                   |         |
|-----|-----|------|--------------------------|------|-----|------------|-------------------------|---|------------|-----|------|-----------|---------------------------|-----------------------------------|---------|
|     |     |      |                          |      |     |            |                         |   | 住家         | 非住家 | 公共施設 | 耕地        |                           |                                   |         |
| 501 | 朝地町 | 505  | 綿田<br>(北平地区)<br>北平       | 継続   | A   | 土砂崩壊       | 急傾斜地崩壊危険箇所<br>土石流危険渓流箇所 | 家屋の裏山が急傾斜地になっており、大雨が降ると土砂崩れの危険がある。  | 10棟10世帯    | —   | —    | —         | —                         | 避難態勢の確立(H27年度)                    |         |
| 502 | 緒方町 | 506  | 軸丸北<br>(猿飛地区)<br>軸丸北     | 継続   | C   | 土砂崩壊<br>水害 | 急傾斜地崩壊危険地帯              | 豪雨時に河川の増水により、人家に災害を及ぼす恐れがある。  | —          | 1棟  | —    | —         | —                         | 避難態勢の確立(H27年度)                    |         |
| 503 | 犬飼町 | 507  | 黒松<br>(黒松5地区)            | 継続   | C   | 土砂崩壊       | 急傾斜地崩壊危険地帯              | 住宅の裏が急傾斜地であるため大雨の際は土砂崩れの恐れが非常に高い。   | 2棟1世帯      | —   | —    | —         | —                         | 避難態勢の確立(H27年度)                    |         |
| 504 | 朝地町 | 508  | 鳥田<br>(鳥田地区)             | 継続   | C   | 土砂崩壊       | 急傾斜地崩壊危険地帯              | 住宅の裏が急傾斜地であるため大雨の際は土砂崩れの恐れが非常に高い。   | 2棟2世帯      | —   | —    | —         | —                         | 避難態勢の確立(H27年度)                    |         |
| 505 | 緒方町 | 509  | 草深野<br>(草深野区)            | 継続   | C   | 土砂崩壊       | 急傾斜地崩壊危険地帯              | 住宅の裏が急傾斜地であるため大雨の際は土砂崩れの恐れが非常に高い。   | 2棟1世帯      | —   | —    | —         | —                         | 避難態勢の確立(H27年度)                    |         |
| 506 | 清川町 | 510  | 左右知<br>(轟橋下部)            | 新規   | C   | 岩壁崩壊       | その他                     | 地震により橋の下部基礎部分の岩盤が大きく崩落しており、今後地震や豪雨時に岩盤崩落の恐れがある。                               | —          | —   | —    | 市道木落線     | —                         | 大雨時等交通規制(H28年度)                   |         |
| 507 | 緒方町 | 511  | 井上<br>(天神山地区)            | 新規   | B   | 土砂崩壊       | 急傾斜地崩壊危険箇所              | 集落の裏山が土砂崩壊の恐れがある。   | 7棟7世帯      | 3棟  | —    | —         | —                         | 避難態勢の確立(H28年度)                    |         |
| 508 | 朝地町 | 512  | 朝地<br>(島崎地区)<br>朝地       | 新規   | A   | 水害         | その他                     | 豪雨時に河川の増水により、人家に災害を及ぼす恐れがある。  | 10棟10世帯    | —   | —    | —         | —                         | 避難態勢の確立(H28年度)                    |         |
| 509 | 大野町 | 513  | 神松<br>(住吉)<br>大野大原       | 新規   | B   | 土砂崩壊       | 急傾斜地崩壊危険箇所              | 住宅の裏が急傾斜地であるため大雨の際は土砂崩れの恐れが非常に高い。   | 5棟5世帯      | 4棟  | —    | —         | —                         | 避難態勢の確立(H28年度)                    |         |
| 510 | 朝地町 | 514  | 上尾塚<br>(中尾塚地区)           | 新規   | C   | 土砂崩壊       | その他                     | 住宅横の法面が急傾斜地で大雨時に崩壊の恐れがある  | 2棟1世帯      | 1棟  | —    | —         | —                         | 避難態勢の確立                           |         |
| 511 | 犬飼町 | 515  | 下津尾<br>(阿原地区)            | 継続   | C   | 土砂崩壊       | その他                     | 住宅裏の法面が急傾斜地で大雨時に崩壊の恐れがある  | 2棟2世帯      | 2棟  | —    | —         | —                         | 避難態勢の確立                           |         |
| 512 | 朝地町 | 516  | 坪泉<br>(坪泉地区)             | 継続   | C   | 土砂崩壊       | その他                     | 住宅前の法面が急傾斜地で大雨時に崩壊の恐れがある  | 2棟2世帯      | 2棟  | —    | —         | —                         | 避難態勢の確立(H29年度)                    |         |
| 513 | 三重町 | 517  | 松尾<br>(松尾地区)<br>松尾       | 継続   | B   | 土砂崩壊       | 土砂災害警戒区域土砂災害特別警戒区域      | 地域住民の利用の可能性が高い旧三重南小学校が、土砂災害特別警戒区域内にあり、被害の恐れがある。                               | 2棟2世帯      | 1棟  | —    | 市道160m    | —                         | 避難態勢の確立                           |         |
| 514 | 朝地町 | 518  | 綿田<br>(野添、引地地区)<br>綿田    | 継続   | B   | 土砂崩壊       | 地滑り防止区域                 | 平成29年5月に地滑りが発生し、現在、県が対策工事を実施しており、2世帯4人が避難中。                                   | 2棟2世帯      | —   | —    | —         | 田10.2ha                   | 急傾斜地対策事業にて県土木事務所が対応(現在、測量、設計、調査中) |         |
| 515 | 緒方町 | 519  | 冬原電千寺川                   | 継続   | C   | 土石流        | 土砂災害警戒区域(土石流)           | 土石流の発生の恐れがある。土石流発生時、デイサービスセンターに災害を及ぼす恐れがある。                                   | 1棟世帯       | —   | —    | 市道120m    | 田2.0ha                    | 県土木事務所が対策工事中。                     |         |
| 516 | 大野町 | 520  | 宮迫<br>(浅草地区)<br>1336-1ほか | 継続   | B   | 土砂崩壊       | 急傾斜地崩壊危険箇所              | 平成29年に住家の庭が土砂崩壊し、非住家は傾き、被害は住家まで拡がりつつある。                                       | 5棟5世帯      | 10棟 | —    | —         | —                         | 避難態勢の確立                           |         |
| 517 | 清川町 | 521  | 雨堤<br>(深又地区)             | 継続   | C   | 土砂崩壊       | 急傾斜地崩壊危険地帯              | 過去に一度崩壊しており、昨年の台風18号で再び崩壊。土砂が倉庫及び人家へと流入。豪雨時に崩土の危険がある。                         | 1棟1世帯      | 1棟  | —    | 市道深又、柿ノ木線 | —                         | 避難体制の確立                           |         |
| 518 | 三重町 | 522  | 玉田<br>中玉田地区<br>中玉田       | 新規   | C   | 土砂崩壊       | 急傾斜地崩壊危険箇所              | 集落の裏山が土砂崩壊の恐れがある。   | 1棟1世帯      | 4棟  | —    | —         | —                         | (H30被災)<br>避難態勢の確立                |         |
| 519 | 清川町 | 523  | 三玉<br>(左草地区)<br>三玉       | 新規   | B   | 土砂崩壊       | 急傾斜地崩壊危険箇所              | 平成29年の台風18号により崩壊。土砂の搬去のみなので、大雨による崩土の恐れがある。                                    | 1棟1世帯      | —   | —    | —         | —                         |                                   |         |
| 520 | 緒方町 | 524  | 馬場<br>(柏木地区)             | 新規   | B   | 土砂崩壊水害     | 急傾斜地崩壊危険箇所              | 集落の裏山が10年ほど前に崩壊したことがあり、再度崩壊する危険性がある。住家の下には養護老人ホームもあり、施設の周囲にある井路に土砂が流入すれば、水害を登 | 3棟3世帯      | 2棟  | —    | —         | —                         | 養護老人ホーム常楽荘入所者70名                  | 避難態勢の確立 |

| 番号  | 町別  | 箇所番号 | 危険予想箇所<br>(場所地区名)          | 新規継続 | 危険度 | 災害の分類 | 法令等による区分         | 予想される危険事態                     | 予想される被害の内容 |     |             |    | 備考<br>[当面の対策]<br>(ハト実施年度) |
|-----|-----|------|----------------------------|------|-----|-------|------------------|-------------------------------|------------|-----|-------------|----|---------------------------|
|     |     |      |                            |      |     |       |                  |                               | 住家         | 非住家 | 公共施設        | 耕地 |                           |
| 521 | 朝地町 | 525  | 栗林<br>(中熊)<br>中熊           | 新規   | C   | 土砂崩壊  | 地滑り危険箇所          | 家屋裏山の地盤が弱いため大雨が降ると土砂災害が予想される。 | 1棟1世帯      | —   | —           | —  | 本年度、市営急傾斜地崩壊対策事業にて対応      |
| 522 | 大野町 | 526  | 宮迫<br>浅草地区<br>1538ほか       | 新規   | B   | 土砂崩壊  | 急傾斜地崩壊危険箇所       | 集落の裏山が土砂崩壊の恐れがある。             | 7棟5世帯      | 1棟  | —           | —  | 避難態勢の確立                   |
| 523 | 千歳町 | 527  | 高畑<br>(高畑地区)<br>旧柴原小周辺     | 継続   | B   | 土砂崩壊  | 急傾斜地崩壊危険箇所       | 住宅裏の法面が急傾斜地で大雨時に崩落の恐れがある      | 10棟9世帯     | 1棟  | 市道高畑細長線300m | —  | 避難態勢の確立(H27年度)            |
| 524 | 大洞町 | 528  | 黒松<br>(衣掛地区)               | 新規   | A   | 土砂崩壊  | 急傾斜地崩壊危険箇所       | 集落の裏山が土砂崩壊の恐れがある。             | 10棟10世帯    | 2棟  | 市道黒松線100m   | —  | 避難態勢の確立                   |
| 525 | 大野町 | 529  | 酒井寺西<br>(酒井寺西地区)<br>酒井寺公民館 | 新規   | C   | 土砂崩壊  | 急傾斜地崩壊危険区域       | 豪雨時に、土砂崩壊の危険が予想される。           | —          | 1棟  | —           | —  | 避難態勢の確立                   |
| 526 | 千歳町 | 530  | 下山<br>(大木地区)               | 新規   | C   | 土砂崩壊  | 急傾斜地崩壊危険地帯       | 住宅の裏山が崩壊の恐れがある。               | 2棟2世帯      | 2棟  | —           | —  | 避難態勢の確立                   |
| 527 | 清川町 | 531  | 砂田<br>(桃の木台地区)             | 継続   | C   | 土砂崩壊  | 土砂災害特別警戒区域(急傾斜地) | 住宅周辺の斜面が崩壊の恐れがある。             | 7棟6世帯      | 1棟  | —           | —  | 避難態勢の確立                   |
| 528 | 清川町 | 532  | 三玉<br>(中村地区)               | 新規   | C   | 水害    | その他              | 集中豪雨等により床下浸水の恐れがある。           | 1棟1世帯      | —   | —           | —  | 避難態勢の確立                   |
| 529 | 緒方町 | 533  | 下自在<br>(緒方中学校)             | 新規   | A   | 土砂崩壊  | 土砂災害特別警戒区域(急傾斜地) | 学校及び講堂裏の斜面が崩壊の恐れがある。          | —          | —   | 1棟          | —  | 避難態勢の確立                   |
| 530 | 朝地町 | 534  | 朝地<br>(朝地小中学校)             | 新規   | A   | 土砂崩壊  | 土砂災害特別警戒区域(急傾斜地) | 学校体育館裏及び敷地周辺の斜面が崩壊の恐れがある。     | —          | —   | 1棟          | —  | 避難態勢の確立                   |
| 531 | 三重町 | 535  | 内山<br>(庵の園地区)              | 新規   | B   | 土砂崩壊  | 土砂災害特別警戒区域(急傾斜地) | 集落の裏山が土砂崩壊の恐れがある。             | 6棟6世帯      | 5棟  | —           | —  | 避難態勢の確立                   |
| 532 | 大野町 | 536  | 田中<br>(佐代地区)               | 新規   | B   | 土砂崩壊  | 土砂災害特別警戒区域(急傾斜地) | 集落の裏山が土砂崩壊の恐れがある。             | 7棟7世帯      | 1棟  | 市道田中・横街線50m | —  | 避難態勢の確立                   |
| 533 | 千歳町 | 537  | 柴山<br>(岩下地区)               | 新規   | A   | 水害    | 洪水浸水想定区域<br>水防区域 | 河川の越流、堤防の決壊の恐れがある。            | 15棟10世帯    | 12棟 | 千歳農村公園      | —  | 避難態勢の確立                   |

※箇所番号193, 197, 449, 451は欠番

【資料4—4】豊後大野市土砂災害警戒区域・特別警戒区域一覧表

令和7年10月31日現在

| No. | 土砂災害の現象 | 危険箇所・溪流名 | 指定年月日（公示） |     | 危険箇所番号          | 所在地         | 特別警戒区域<br>レッドゾーン | 警戒区域<br>イエローゾーン | 災害時の警戒避難体制               |                |
|-----|---------|----------|-----------|-----|-----------------|-------------|------------------|-----------------|--------------------------|----------------|
|     |         |          | 年月日       | 番号  |                 |             |                  |                 | 現地連絡員                    | 応急措置<br>責任者    |
| 1   | 土石流     | 羽飛川一支溪   | H18.3.31  | 370 | 07-422 I-012    | 豊後大野市三重町秋葉  | ●                | ●               | 自治委員、自主防災組織代表、消防団、災害調査員等 | 自治委員、自主防災組織代表等 |
| 2   | 土石流     | 内山川      | H18.3.31  | 370 | 07-422 I-010    | 豊後大野市三重町内山  | ●                | ●               |                          |                |
| 3   | 急傾斜地の崩壊 | 野間（A）    | H18.3.31  | 370 | I-1-1467（A）     | 豊後大野市三重町井迫  | ●                | ●               |                          |                |
| 4   | 急傾斜地の崩壊 | 野間（B）    | H18.3.31  | 370 | I-1-1467（B）     | 豊後大野市三重町井迫  | ●                | ●               |                          |                |
| 5   | 急傾斜地の崩壊 | 又井（A）    | H18.3.31  | 370 | I-1-2805（A）     | 豊後大野市三重町井迫  | ●                | ●               |                          |                |
| 6   | 急傾斜地の崩壊 | 又井（B）    | H18.3.31  | 370 | I-1-2805（B）     | 豊後大野市三重町井迫  | ●                | ●               |                          |                |
| 7   | 急傾斜地の崩壊 | 又井（C）    | H18.3.31  | 370 | I-1-2805（C）     | 豊後大野市三重町井迫  | ●                | ●               |                          |                |
| 8   | 急傾斜地の崩壊 | 山田（A）    | H18.3.31  | 370 | I-1-4088（A）     | 豊後大野市三重町山田  | ●                | ●               |                          |                |
| 9   | 急傾斜地の崩壊 | 山田（B）    | H18.3.31  | 370 | I-1-4088（B）     | 豊後大野市三重町山田  | ●                | ●               |                          |                |
| 10  | 急傾斜地の崩壊 | 山田（C）    | H18.3.31  | 370 | I-1-4088（C）     | 豊後大野市三重町山田  | ●                | ●               |                          |                |
| 11  | 急傾斜地の崩壊 | 下玉田（A）   | H18.3.31  | 370 | I-1-4074（A）     | 豊後大野市三重町玉田  | ●                | ●               |                          |                |
| 12  | 急傾斜地の崩壊 | 下玉田（B）   | H18.3.31  | 370 | I-1-4074（B）     | 豊後大野市三重町玉田  | ●                | ●               |                          |                |
| 13  | 急傾斜地の崩壊 | 下玉田（C）   | H18.3.31  | 370 | I-1-4074（C）     | 豊後大野市三重町玉田  | ●                | ●               |                          |                |
| 14  | 急傾斜地の崩壊 | 下玉田（D）   | H18.3.31  | 370 | I-1-4074（D）     | 豊後大野市三重町玉田  | ●                | ●               |                          |                |
| 15  | 急傾斜地の崩壊 | 下玉田（E）   | H18.3.31  | 370 | I-1-4074（E）     | 豊後大野市三重町玉田  | ●                | ●               |                          |                |
| 16  | 急傾斜地の崩壊 | 下玉田（F）   | H18.3.31  | 370 | I-1-4074（F）     | 豊後大野市三重町玉田  | ●                | ●               |                          |                |
| 17  | 急傾斜地の崩壊 | 下玉田（G）   | H18.3.31  | 370 | I-1-4074（G）     | 豊後大野市三重町玉田  | ●                | ●               |                          |                |
| 18  | 急傾斜地の崩壊 | 上赤嶺二区（A） | H18.3.31  | 370 | I-1-4075（A）     | 豊後大野市三重町玉田  | ●                | ●               |                          |                |
| 19  | 急傾斜地の崩壊 | 上赤嶺二区（B） | H18.3.31  | 370 | I-1-4075（B）     | 豊後大野市三重町玉田  | ●                | ●               |                          |                |
| 20  | 急傾斜地の崩壊 | 上赤嶺二区（C） | H18.3.31  | 370 | I-1-4075（C）     | 豊後大野市三重町玉田  | ●                | ●               |                          |                |
| 21  | 急傾斜地の崩壊 | 上小坂      | H18.3.31  | 370 | I-1-4077        | 豊後大野市三重町小坂  | ●                | ●               |                          |                |
| 22  | 急傾斜地の崩壊 | 上久保（A）   | H18.3.31  | 370 | I-1-1466（A）     | 豊後大野市三重町浅瀬  | ●                | ●               |                          |                |
| 23  | 急傾斜地の崩壊 | 上久保（B）   | H18.3.31  | 370 | I-1-1466（B）     | 豊後大野市三重町浅瀬  | ●                | ●               |                          |                |
| 24  | 急傾斜地の崩壊 | 上久保（C）   | H18.3.31  | 370 | I-1-1466（C）     | 豊後大野市三重町浅瀬  | ●                | ●               |                          |                |
| 25  | 急傾斜地の崩壊 | 上久保（D）   | H18.3.31  | 370 | I-1-1466（D）     | 豊後大野市三重町浅瀬  | ●                | ●               |                          |                |
| 26  | 急傾斜地の崩壊 | 上久保（E）   | H18.3.31  | 370 | I-1-1466（E）     | 豊後大野市三重町浅瀬  | ●                | ●               |                          |                |
| 27  | 土石流     | 高寺川      | H19.3.30  | 403 | 07-422 I-013    | 豊後大野市三重町本城  | ●                | ●               |                          |                |
| 28  | 急傾斜地の崩壊 | 温見（A）    | H19.3.30  | 403 | I-1-4150        | 豊後大野市朝地町梨小  | ●                | ●               |                          |                |
| 29  | 急傾斜地の崩壊 | 温見（B）    | H19.3.30  | 403 | I-1-1561（B）     | 豊後大野市朝地町梨小  | ●                | ●               |                          |                |
| 30  | 急傾斜地の崩壊 | 温見（C）    | H19.3.30  | 403 | I-1-1561（C）     | 豊後大野市朝地町梨小  | ●                | ●               |                          |                |
| 31  | 急傾斜地の崩壊 | 桐木       | H19.3.30  | 403 | I-1-1569        | 豊後大野市朝地町市万田 | ●                | ●               |                          |                |
| 32  | 急傾斜地の崩壊 | 嶋崎       | H19.3.30  | 403 | I-1-4154        | 豊後大野市朝地町朝地  | ●                | ●               |                          |                |
| 33  | 急傾斜地の崩壊 | 新道下      | H19.3.30  | 403 | I-1-1569        | 豊後大野市朝地町朝地  | ●                | ●               |                          |                |
| 34  | 急傾斜地の崩壊 | 平井（A）    | H19.3.30  | 403 | I-1-1582（A）     | 豊後大野市朝地町下野  | ●                | ●               |                          |                |
| 35  | 急傾斜地の崩壊 | 平井（B）    | H19.3.30  | 403 | I-1-1582（B）     | 豊後大野市朝地町下野  | ●                | ●               |                          |                |
| 36  | 土石流     | 下鷲谷川     | H24.3.30  | 248 | 07-422 I-004    | 豊後大野市三重町鷲谷  | ●                | ●               |                          |                |
| 37  | 土石流     | 羽飛川二支溪   | H24.3.30  | 248 | 07-422 I-011    | 豊後大野市三重町秋葉  | ●                | ●               |                          |                |
| 38  | 土石流     | 中津留三支溪   | H24.3.30  | 248 | 07-422 I-018    | 豊後大野市三重町中津留 | ●                | ●               |                          |                |
| 39  | 土石流     | 柏野川      | H24.3.30  | 248 | 07-423 I-002    | 豊後大野市清川町平石  | ●                | ●               |                          |                |
| 40  | 土石流     | 知田川      | H24.3.30  | 248 | 07-424 I-009    | 豊後大野市緒方町知田  | ●                | ●               |                          |                |
| 41  | 土石流     | 尻井谷川（A）  | H24.3.30  | 248 | 07-424 I-011（A） | 豊後大野市緒方町柚木  | ●                | ●               |                          |                |
| 42  | 土石流     | 尻井谷川（B）  | H24.3.30  | 248 | 07-424 I-012（B） | 豊後大野市緒方町柚木  | ●                | ●               |                          |                |
| 43  | 土石流     | 尻井谷川（C）  | H24.3.30  | 248 | 07-424 I-013（C） | 豊後大野市緒方町柚木  | ●                | ●               |                          |                |
| 44  | 土石流     | 尻井谷川（D）  | H24.3.30  | 248 | 07-424 I-014（D） | 豊後大野市緒方町柚木  | ●                | ●               |                          |                |
| 45  | 土石流     | 吐合川七支溪   | H24.3.30  | 248 | 07-425 I-007    | 豊後大野市朝地町朝地  | ●                | ●               |                          |                |
| 46  | 土石流     | 北平川一支溪   | H24.3.30  | 248 | 07-425 I-014    | 豊後大野市朝地町綿田  | ●                | ●               |                          |                |
| 47  | 土石流     | 郷野平川一支溪  | H24.3.30  | 248 | 07-425 I-016    | 豊後大野市朝地町栗林  | ●                | ●               |                          |                |
| 48  | 土石流     | 郷野平川二支溪  | H24.3.30  | 248 | 07-425 I-017    | 豊後大野市朝地町栗林  | ●                | ●               |                          |                |
| 49  | 土石流     | 栗栖川二支溪   | H24.3.30  | 248 | 07-425 I-021    | 豊後大野市朝地町栗林  | ●                | ●               |                          |                |
| 50  | 土石流     | 北園川一支溪   | H24.3.30  | 248 | 07-426 I-001    | 豊後大野市大野町北園  | ●                | ●               |                          |                |

|     | 土砂災害の現象 | 危険箇所・溪流名   | 指定年月日（公示） |     | 危険箇所番号           | 所在地         | 特別警戒区域<br>レッドゾーン | 警戒区域<br>イエローゾーン | 災害時の警戒避難体制 |             |
|-----|---------|------------|-----------|-----|------------------|-------------|------------------|-----------------|------------|-------------|
|     |         |            | 年月日       | 番号  |                  |             |                  |                 | 現地連絡員      | 応急措置<br>責任者 |
| 51  | 土石流     | 津留谷川       | H24.3.30  | 248 | 07-426 I-002     | 豊後大野市大野町夏足  | ●                | ●               | 〃          |             |
| 52  | 土石流     | 両家谷川       | H24.3.30  | 248 | 07-426 I-003     | 豊後大野市大野町両家  | ●                | ●               | 〃          |             |
| 53  | 土石流     | 十時川三支溪     | H24.3.30  | 248 | 07-426 I-007     | 豊後大野市大野町十時  | ●                | ●               | 〃          |             |
| 54  | 土石流     | 中土師川二支溪    | H24.3.30  | 248 | 07-426 I-011     | 豊後大野市大野町中土師 | ●                | ●               | 〃          |             |
| 55  | 土石流     | 田附谷川       | H24.3.30  | 248 | 07-426 I-012     | 豊後大野市大野町中土師 | ●                | ●               | 〃          |             |
| 56  | 土石流     | 貫原谷川一支溪    | H24.3.30  | 248 | 07-426 I-013     | 豊後大野市大野町安藤  | ●                | ●               | 〃          |             |
| 57  | 土石流     | 貫原谷川       | H24.3.30  | 248 | 07-426 I-014     | 豊後大野市大野町安藤  | ●                | ●               | 〃          |             |
| 58  | 土石流     | 徳尾谷川 1（A）  | H24.3.30  | 248 | 07-426 I-018(A)  | 豊後大野市大野町小倉木 |                  | ●               | 〃          |             |
| 59  | 土石流     | 徳尾谷川 1（B）  | H24.3.30  | 248 | 07-426 I-018(B)  | 豊後大野市大野町小倉木 | ●                | ●               | 〃          |             |
| 60  | 土石流     | 田口川        | H24.3.30  | 248 | 07-427 I-001     | 豊後大野市千歳町船田  | ●                | ●               | 〃          |             |
| 61  | 土石流     | 上重川一支溪     | H24.3.30  | 248 | 07-428 I-002     | 豊後大野市犬飼町田原  | ●                | ●               | 〃          |             |
| 62  | 土石流     | 黒松東川       | H24.3.30  | 248 | 07-428 I-008     | 豊後大野市犬飼町黒松  | ●                | ●               | 〃          |             |
| 63  | 土石流     | 山田川        | H24.3.30  | 248 | 07-428 I-009     | 豊後大野市犬飼町高津原 | ●                | ●               | 〃          |             |
| 64  | 土石流     | 山田谷川一支溪    | H24.3.30  | 248 | 07-428 I-010     | 豊後大野市犬飼町高津原 | ●                | ●               | 〃          |             |
| 65  | 土石流     | 山田谷川二支溪    | H24.3.30  | 248 | 07-428 I-011     | 豊後大野市犬飼町高津原 | ●                | ●               | 〃          |             |
| 66  | 土石流     | 宇津尾木谷川     | H24.3.30  | 248 | 07-428 I-013     | 豊後大野市犬飼町高津原 | ●                | ●               | 〃          |             |
| 67  | 土石流     | 北平川三支溪     | H24.3.30  | 248 | 07-425 I-013     | 豊後大野市朝地町綿田  | ●                | ●               | 〃          |             |
| 68  | 土石流     | 北平川二支溪     | H24.3.30  | 248 | 07-425 I-015     | 豊後大野市朝地町綿田  | ●                | ●               | 〃          |             |
| 69  | 土石流     | 栗栖川四支溪（A）  | H24.3.30  | 248 | 07-425 I-019(A)  | 豊後大野市朝地町栗林  | ●                | ●               | 〃          |             |
| 70  | 土石流     | 栗栖川四支溪（B）  | H24.3.30  | 248 | 07-425 I-019(B)  | 豊後大野市朝地町栗林  | ●                | ●               | 〃          |             |
| 71  | 土石流     | 鳥屋川四支溪（A）  | H24.3.30  | 248 | 07-425 I-023(A)  | 豊後大野市朝地町鳥田  | ●                | ●               | 〃          |             |
| 72  | 土石流     | 鳥屋川四支溪（B）  | H24.3.30  | 248 | 07-425 I-023(B)  | 豊後大野市朝地町鳥田  | ●                | ●               | 〃          |             |
| 73  | 土石流     | 小川野川一支溪    | H24.3.30  | 248 | 07-425 I-025     | 豊後大野市朝地町梨小  | ●                | ●               | 〃          |             |
| 74  | 土石流     | 栗栖川五支溪（A）  | H24.3.30  | 248 | 07-425 II-008(A) | 豊後大野市朝地町栗林  | ●                | ●               | 〃          |             |
| 75  | 土石流     | 栗栖川五支溪（B）  | H24.3.30  | 248 | 07-425 II-008(B) | 豊後大野市朝地町栗林  | ●                | ●               | 〃          |             |
| 76  | 土石流     | 貫原谷川二支溪（A） | H24.3.30  | 248 | 07-426 I-015(A)  | 豊後大野市大野町安藤  | ●                | ●               | 〃          |             |
| 77  | 土石流     | 貫原谷川二支溪（B） | H24.3.30  | 248 | 07-426 I-015(B)  | 豊後大野市大野町安藤  | ●                | ●               | 〃          |             |
| 78  | 土石流     | 安藤谷川一支溪    | H24.3.30  | 248 | 07-426 II-029    | 豊後大野市大野町安藤  | ●                | ●               | 〃          |             |
| 79  | 土石流     | 安藤谷川二支溪    | H24.3.30  | 248 | 07-426 II-030    | 豊後大野市大野町安藤  | ●                | ●               | 〃          |             |
| 80  | 土石流     | 上重川四支溪     | H24.3.30  | 248 | 07-428 I-004     | 豊後大野市犬飼町田原  | ●                | ●               | 〃          |             |
| 81  | 土石流     | 栗林川（A）     | H24.3.30  | 248 | 07-424 I-006（A）  | 豊後大野市緒方町小原  |                  | ●               | 〃          |             |
| 82  | 土石流     | 栗林川（B）     | H24.3.30  | 248 | 07-424 I-006（B）  | 豊後大野市緒方町小原  | ●                | ●               | 〃          |             |
| 83  | 土石流     | 谷門谷川・支溪    | H24.3.30  | 248 | 07-424 I-008     | 豊後大野市緒方町小原  |                  | ●               | 〃          |             |
| 84  | 土石流     | 栗林谷川       | H24.3.30  | 248 | 07-424 II-014    | 豊後大野市緒方町小原  | ●                | ●               | 〃          |             |
| 85  | 土石流     | 黒谷川一支溪     | H24.3.30  | 248 | 07-424 I-004     | 豊後大野市緒方町上畑  | ●                | ●               | 〃          |             |
| 86  | 土石流     | 黒谷川二支溪     | H24.3.30  | 248 | 07-424 I-005     | 豊後大野市緒方町上畑  | ●                | ●               | 〃          |             |
| 87  | 土石流     | 九折川        | H24.3.30  | 248 | 07-424 II-007    | 豊後大野市緒方町上畑  | ●                | ●               | 〃          |             |
| 88  | 土石流     | 九折川二支溪     | H24.3.30  | 248 | 07-424 II-008    | 豊後大野市緒方町上畑  | ●                | ●               | 〃          |             |
| 89  | 土石流     | 上畑川一支溪     | H24.3.30  | 248 | 07-424 II-009    | 豊後大野市緒方町上畑  | ●                | ●               | 〃          |             |
| 90  | 土石流     | 上畑川二支溪     | H24.3.30  | 248 | 07-424 II-010    | 豊後大野市緒方町上畑  | ●                | ●               | 〃          |             |
| 91  | 土石流     | 広河原谷川      | H24.3.30  | 248 | 07-424 II-013    | 豊後大野市緒方町上畑  | ●                | ●               | 〃          |             |
| 92  | 急傾斜地の崩壊 | 長迫①（A）     | H24.3.30  | 248 | I-1-1639（A）      | 豊後大野市大野町後田  | ●                | ●               | 〃          |             |
| 93  | 急傾斜地の崩壊 | 長迫①（B）     | H24.3.30  | 248 | I-1-1639（B）      | 豊後大野市大野町後田  | ●                | ●               | 〃          |             |
| 94  | 急傾斜地の崩壊 | 長迫①（C）     | H24.3.30  | 248 | I-1-1639（C）      | 豊後大野市大野町後田  | ●                | ●               | 〃          |             |
| 95  | 急傾斜地の崩壊 | 名本①        | H24.3.30  | 248 | II-1-5006        | 豊後大野市犬飼町柴北  | ●                | ●               | 〃          |             |
| 96  | 急傾斜地の崩壊 | 小仲尾①       | H24.3.30  | 248 | I-1-4146         | 豊後大野市緒方町小原  | ●                | ●               | 〃          |             |
| 97  | 急傾斜地の崩壊 | 小仲尾②       | H24.3.30  | 248 | II-1-4433        | 豊後大野市緒方町小原  | ●                | ●               | 〃          |             |
| 98  | 急傾斜地の崩壊 | 谷門②        | H24.3.30  | 248 | II-1-4420        | 豊後大野市緒方町小原  | ●                | ●               | 〃          |             |
| 99  | 急傾斜地の崩壊 | 谷門③        | H24.3.30  | 248 | II-1-4421        | 豊後大野市緒方町小原  | ●                | ●               | 〃          |             |
| 100 | 急傾斜地の崩壊 | 谷門①（A）     | H24.3.30  | 248 | I-1-1555（A）      | 豊後大野市緒方町小原  | ●                | ●               | 〃          |             |

|     | 土砂災害の現象 | 危険箇所・溪流名 | 指定年月日（公示） |     | 危険箇所番号       | 所在地        | 特別警戒区域<br>レッドゾーン | 警戒区域<br>イエローゾーン | 災害時の警戒避難体制 |             |
|-----|---------|----------|-----------|-----|--------------|------------|------------------|-----------------|------------|-------------|
|     |         |          | 年月日       | 番号  |              |            |                  |                 | 現地連絡員      | 応急措置<br>責任者 |
| 101 | 急傾斜地の崩壊 | 谷門①（B）   | H24.3.30  | 248 | I-1-1555（B）  | 豊後大野市緒方町小原 | ●                | ●               | 〃          |             |
| 102 | 急傾斜地の崩壊 | 谷門①（C）   | H24.3.30  | 248 | I-1-1555（C）  | 豊後大野市緒方町小原 | ●                | ●               | 〃          |             |
| 103 | 急傾斜地の崩壊 | 谷門①（D）   | H24.3.30  | 248 | I-1-1555（D）  | 豊後大野市緒方町小原 | ●                | ●               | 〃          |             |
| 104 | 急傾斜地の崩壊 | 谷門①（E）   | H24.3.30  | 248 | I-1-1555（E）  | 豊後大野市緒方町小原 | ●                | ●               | 〃          |             |
| 105 | 急傾斜地の崩壊 | 羽田梨      | H24.3.30  | 248 | II-1-4425    | 豊後大野市緒方町栗生 | ●                | ●               | 〃          |             |
| 106 | 急傾斜地の崩壊 | 小原       | H24.3.30  | 248 | II-1-4434    | 豊後大野市緒方町小原 | ●                | ●               | 〃          |             |
| 107 | 急傾斜地の崩壊 | 堂内（A）    | H24.3.30  | 248 | II-1-4424（A） | 豊後大野市緒方町小原 | ●                | ●               | 〃          |             |
| 108 | 急傾斜地の崩壊 | 堂内（B）    | H24.3.30  | 248 | II-1-4424（B） | 豊後大野市緒方町小原 | ●                | ●               | 〃          |             |
| 109 | 急傾斜地の崩壊 | 下滞迫①     | H24.3.30  | 248 | II-1-4444    | 豊後大野市緒方町滞迫 | ●                | ●               | 〃          |             |
| 110 | 急傾斜地の崩壊 | 下滞迫②     | H24.3.30  | 248 | II-1-4445    | 豊後大野市緒方町滞迫 | ●                | ●               | 〃          |             |
| 111 | 急傾斜地の崩壊 | 下滞迫③     | H24.3.30  | 248 | II-1-4446    | 豊後大野市緒方町滞迫 | ●                | ●               | 〃          |             |
| 112 | 急傾斜地の崩壊 | 下滞迫④     | H24.3.30  | 248 | II-1-4447    | 豊後大野市緒方町滞迫 | ●                | ●               | 〃          |             |
| 113 | 急傾斜地の崩壊 | 下滞迫⑤（A）  | H24.3.30  | 248 | II-1-4448（A） | 豊後大野市緒方町滞迫 | ●                | ●               | 〃          |             |
| 114 | 急傾斜地の崩壊 | 下滞迫⑤（B）  | H24.3.30  | 248 | II-1-4448（B） | 豊後大野市緒方町滞迫 | ●                | ●               | 〃          |             |
| 115 | 急傾斜地の崩壊 | 栗林④（A）   | H24.3.30  | 248 | II-1-4449（A） | 豊後大野市緒方町小原 | ●                | ●               | 〃          |             |
| 116 | 急傾斜地の崩壊 | 栗林④（B）   | H24.3.30  | 248 | II-1-4449（B） | 豊後大野市緒方町小原 | ●                | ●               | 〃          |             |
| 117 | 急傾斜地の崩壊 | 栗林②      | H24.3.30  | 248 | II-1-4439    | 豊後大野市緒方町小原 | ●                | ●               | 〃          |             |
| 118 | 急傾斜地の崩壊 | 栗林③      | H24.3.30  | 248 | II-1-4440    | 豊後大野市緒方町小原 | ●                | ●               | 〃          |             |
| 119 | 急傾斜地の崩壊 | 栗林①（A）   | H24.3.30  | 248 | I-1-2813（A）  | 豊後大野市緒方町小原 | ●                | ●               | 〃          |             |
| 120 | 急傾斜地の崩壊 | 栗林①（B）   | H24.3.30  | 248 | I-1-2813（B）  | 豊後大野市緒方町小原 | ●                | ●               | 〃          |             |
| 121 | 急傾斜地の崩壊 | 栗林①（C）   | H24.3.30  | 248 | I-1-2813（C）  | 豊後大野市緒方町小原 | ●                | ●               | 〃          |             |
| 122 | 急傾斜地の崩壊 | 栗林①（D）   | H24.3.30  | 248 | I-1-2813（D）  | 豊後大野市緒方町小原 | ●                | ●               | 〃          |             |
| 123 | 急傾斜地の崩壊 | 大村①（A）   | H24.3.30  | 248 | I-1-2812（A）  | 豊後大野市緒方町上畑 | ●                | ●               | 〃          |             |
| 124 | 急傾斜地の崩壊 | 大村①（B）   | H24.3.30  | 248 | I-1-2812（B）  | 豊後大野市緒方町上畑 | ●                | ●               | 〃          |             |
| 125 | 急傾斜地の崩壊 | 大村①（C）   | H24.3.30  | 248 | I-1-2812（C）  | 豊後大野市緒方町上畑 | ●                | ●               | 〃          |             |
| 126 | 急傾斜地の崩壊 | 上畑①（A）   | H24.3.30  | 248 | I-1-4147（A）  | 豊後大野市緒方町上畑 | ●                | ●               | 〃          |             |
| 127 | 急傾斜地の崩壊 | 上畑①（B）   | H24.3.30  | 248 | I-1-4147（B）  | 豊後大野市緒方町上畑 | ●                | ●               | 〃          |             |
| 128 | 急傾斜地の崩壊 | 大村④      | H24.3.30  | 248 | II-1-4450    | 豊後大野市緒方町上畑 | ●                | ●               | 〃          |             |
| 129 | 急傾斜地の崩壊 | 土岩①      | H24.3.30  | 248 | II-1-4452    | 豊後大野市緒方町上畑 | ●                | ●               | 〃          |             |
| 130 | 急傾斜地の崩壊 | 土岩②      | H24.3.30  | 248 | II-1-4453    | 豊後大野市緒方町上畑 | ●                | ●               | 〃          |             |
| 131 | 急傾斜地の崩壊 | 広河原（A）   | H24.3.30  | 248 | II-1-4454（A） | 豊後大野市緒方町上畑 | ●                | ●               | 〃          |             |
| 132 | 急傾斜地の崩壊 | 広河原（B）   | H24.3.30  | 248 | II-1-4454（B） | 豊後大野市緒方町上畑 | ●                | ●               | 〃          |             |
| 133 | 急傾斜地の崩壊 | 上畑③      | H24.3.30  | 248 | II-1-4456    | 豊後大野市緒方町上畑 | ●                | ●               | 〃          |             |
| 134 | 急傾斜地の崩壊 | 上畑④      | H24.3.30  | 248 | II-1-4457    | 豊後大野市緒方町上畑 | ●                | ●               | 〃          |             |
| 135 | 急傾斜地の崩壊 | 上畑⑥      | H24.3.30  | 248 | II-1-4459    | 豊後大野市緒方町上畑 | ●                | ●               | 〃          |             |
| 136 | 急傾斜地の崩壊 | 九折①      | H24.3.30  | 248 | II-1-4460    | 豊後大野市緒方町上畑 | ●                | ●               | 〃          |             |
| 137 | 急傾斜地の崩壊 | 九折②      | H24.3.30  | 248 | II-1-4461    | 豊後大野市緒方町上畑 | ●                | ●               | 〃          |             |
| 138 | 急傾斜地の崩壊 | 九折③      | H24.3.30  | 248 | II-1-4462    | 豊後大野市緒方町上畑 | ●                | ●               | 〃          |             |
| 139 | 急傾斜地の崩壊 | 九折④      | H24.3.30  | 248 | II-1-4463    | 豊後大野市緒方町上畑 | ●                | ●               | 〃          |             |
| 140 | 急傾斜地の崩壊 | 九折⑤      | H24.3.30  | 248 | II-1-4464    | 豊後大野市緒方町上畑 | ●                | ●               | 〃          |             |
| 141 | 急傾斜地の崩壊 | 九折⑥（A）   | H24.3.30  | 248 | II-1-4465（A） | 豊後大野市緒方町上畑 | ●                | ●               | 〃          |             |
| 142 | 急傾斜地の崩壊 | 九折⑥（B）   | H24.3.30  | 248 | II-1-4465（B） | 豊後大野市緒方町上畑 | ●                | ●               | 〃          |             |
| 143 | 急傾斜地の崩壊 | 下尾平      | H24.3.30  | 248 | II-1-4466    | 豊後大野市緒方町上畑 | ●                | ●               | 〃          |             |
| 144 | 急傾斜地の崩壊 | 土岩③      | H24.3.30  | 248 | II-1-4467    | 豊後大野市緒方町上畑 | ●                | ●               | 〃          |             |
| 145 | 土石流     | 山の口川     | H25.3.28  | 225 | 07-422 I-001 | 豊後大野市三重町入北 | ●                | ●               | 〃          |             |
| 146 | 土石流     | 内田川      | H25.3.28  | 225 | 07-422 I-008 | 豊後大野市三重町内田 | ●                | ●               | 〃          |             |
| 147 | 土石流     | 山中川二支溪   | H25.3.28  | 225 | 07-422 I-015 | 豊後大野市三重町山中 | ●                | ●               | 〃          |             |
| 148 | 土石流     | 山中川五支溪   | H25.3.28  | 225 | 07-422 I-016 | 豊後大野市三重町山中 | ●                | ●               | 〃          |             |
| 149 | 土石流     | 久部川二支溪   | H25.3.28  | 225 | 07-422 I-019 | 豊後大野市三重町久部 | ●                | ●               | 〃          |             |
| 150 | 土石流     | 久部川一支溪   | H25.3.28  | 225 | 07-422 I-020 | 豊後大野市三重町久部 | ●                | ●               | 〃          |             |

|     | 土砂災害の現象 | 危険箇所・溪流名    | 指定年月日（公示） |     | 危険箇所番号         | 所在地         | 特別警戒区域<br>レッドゾーン | 警戒区域<br>イエローゾーン | 災害時の警戒避難体制 |             |
|-----|---------|-------------|-----------|-----|----------------|-------------|------------------|-----------------|------------|-------------|
|     |         |             | 年月日       | 番号  |                |             |                  |                 | 現地連絡員      | 応急措置<br>責任者 |
| 151 | 土石流     | 左右知谷川四支溪    | H25.3.28  | 225 | 07-423Ⅱ-018    | 豊後大野市清川町左右知 | ●                | ●               | 〃          |             |
| 152 | 土石流     | 左右知谷川六支溪    | H25.3.28  | 225 | 07-423Ⅱ-020    | 豊後大野市清川町左右知 | ●                | ●               | 〃          |             |
| 153 | 土石流     | 左右知谷川一支溪(A) | H25.3.28  | 225 | 07-423Ⅱ-021(A) | 豊後大野市清川町左右知 | ●                | ●               | 〃          |             |
| 154 | 土石流     | 左右知谷川一支溪(B) | H25.3.28  | 225 | 07-423Ⅱ-021(B) | 豊後大野市清川町左右知 | ●                | ●               | 〃          |             |
| 155 | 土石流     | 左右知谷川二支溪    | H25.3.28  | 225 | 07-423Ⅱ-022    | 豊後大野市清川町左右知 | ●                | ●               | 〃          |             |
| 156 | 土石流     | 左右知谷川三支溪    | H25.3.28  | 225 | 07-423Ⅱ-023    | 豊後大野市清川町左右知 | ●                | ●               | 〃          |             |
| 157 | 土石流     | 轟川一支溪(A)    | H25.3.28  | 225 | 07-423Ⅱ-024(A) | 豊後大野市清川町轟   | ●                | ●               | 〃          |             |
| 158 | 土石流     | 轟川一支溪(B)    | H25.3.28  | 225 | 07-423Ⅱ-024(B) | 豊後大野市清川町轟   | ●                | ●               | 〃          |             |
| 159 | 土石流     | 轟川二支溪       | H25.3.28  | 225 | 07-423Ⅱ-025    | 豊後大野市清川町轟   | ●                | ●               | 〃          |             |
| 160 | 土石流     | 轟川三支溪       | H25.3.28  | 225 | 07-423Ⅱ-026    | 豊後大野市清川町轟   | ●                | ●               | 〃          |             |
| 161 | 土石流     | 轟川四支溪       | H25.3.28  | 225 | 07-423Ⅱ-027    | 豊後大野市清川町轟   | ●                | ●               | 〃          |             |
| 162 | 土石流     | 小原谷川        | H25.3.28  | 225 | 07-424Ⅰ-007    | 豊後大野市緒方町小原  |                  | ●               | 〃          |             |
| 163 | 土石流     | 羽田梨谷川       | H25.3.28  | 225 | 07-424Ⅱ-002    | 豊後大野市緒方町羽田梨 |                  | ●               | 〃          |             |
| 164 | 土石流     | 下滞迫谷川一支溪    | H25.3.28  | 225 | 07-424Ⅱ-003    | 豊後大野市緒方町下滞迫 |                  | ●               | 〃          |             |
| 165 | 土石流     | 下滞迫谷川二支溪    | H25.3.28  | 225 | 07-424Ⅱ-004    | 豊後大野市緒方町下滞迫 | ●                | ●               | 〃          |             |
| 166 | 土石流     | 下滞迫川        | H25.3.28  | 225 | 07-424Ⅱ-005    | 豊後大野市緒方町下滞迫 | ●                | ●               | 〃          |             |
| 167 | 土石流     | 上滞迫川        | H25.3.28  | 225 | 07-424Ⅱ-006    | 豊後大野市緒方町上滞迫 | ●                | ●               | 〃          |             |
| 168 | 土石流     | 堂ノ内一支溪      | H25.3.28  | 225 | 07-424Ⅱ-015    | 豊後大野市緒方町堂ノ内 | ●                | ●               | 〃          |             |
| 169 | 土石流     | 堂ノ内二支溪(A)   | H25.3.28  | 225 | 07-424Ⅱ-016(A) | 豊後大野市緒方町堂ノ内 | ●                | ●               | 〃          |             |
| 170 | 土石流     | 堂ノ内二支溪(B)   | H25.3.28  | 225 | 07-424Ⅱ-016(B) | 豊後大野市緒方町堂ノ内 | ●                | ●               | 〃          |             |
| 171 | 土石流     | 堂ノ内三支溪      | H25.3.28  | 225 | 07-424Ⅱ-017    | 豊後大野市緒方町堂ノ内 |                  | ●               | 〃          |             |
| 172 | 土石流     | 谷門谷川二支溪     | H25.3.28  | 225 | 07-424Ⅱ-018    | 豊後大野市緒方町谷門  | ●                | ●               | 〃          |             |
| 173 | 土石流     | 遠野川         | H25.3.28  | 225 | 07-424Ⅱ-019    | 豊後大野市緒方町遠野  | ●                | ●               | 〃          |             |
| 174 | 土石流     | 八屋川三支溪      | H25.3.28  | 225 | 07-424Ⅱ-020    | 豊後大野市緒方町八屋  | ●                | ●               | 〃          |             |
| 175 | 土石流     | 八屋川二支溪      | H25.3.28  | 225 | 07-424Ⅱ-021    | 豊後大野市緒方町八屋  | ●                | ●               | 〃          |             |
| 176 | 土石流     | 八屋川一支溪      | H25.3.28  | 225 | 07-424Ⅱ-022    | 豊後大野市緒方町八屋  | ●                | ●               | 〃          |             |
| 177 | 急傾斜地の崩壊 | 柏野          | H25.3.28  | 225 | I-1-1506       | 豊後大野市清川町平石  | ●                | ●               | 〃          |             |
| 178 | 急傾斜地の崩壊 | 左右知         | H25.3.28  | 225 | I-1-1507       | 豊後大野市清川町左右知 | ●                | ●               | 〃          |             |
| 179 | 急傾斜地の崩壊 | 轟①          | H25.3.28  | 225 | I-1-1509       | 豊後大野市清川町左右知 | ●                | ●               | 〃          |             |
| 180 | 急傾斜地の崩壊 | 尾久保(A)      | H25.3.28  | 225 | I-1-1515(A)    | 豊後大野市緒方町小原  | ●                | ●               | 〃          |             |
| 181 | 急傾斜地の崩壊 | 尾久保(B)      | H25.3.28  | 225 | I-1-1515(B)    | 豊後大野市緒方町小原  | ●                | ●               | 〃          |             |
| 182 | 急傾斜地の崩壊 | 遠野①(A)      | H25.3.28  | 225 | I-1-1513(A)    | 豊後大野市緒方町上冬原 | ●                | ●               | 〃          |             |
| 183 | 急傾斜地の崩壊 | 遠野①(B)      | H25.3.28  | 225 | I-1-1513(B)    | 豊後大野市緒方町上冬原 |                  | ●               | 〃          |             |
| 184 | 急傾斜地の崩壊 | 遠野①(C)      | H25.3.28  | 225 | I-1-1513(C)    | 豊後大野市緒方町上冬原 | ●                | ●               | 〃          |             |
| 185 | 急傾斜地の崩壊 | 遠野①(D)      | H25.3.28  | 225 | I-1-1513(D)    | 豊後大野市緒方町上冬原 |                  | ●               | 〃          |             |
| 186 | 急傾斜地の崩壊 | 遠野①(E)      | H25.3.28  | 225 | I-1-1513(E)    | 豊後大野市緒方町上冬原 | ●                | ●               | 〃          |             |
| 187 | 急傾斜地の崩壊 | 遠野①(F)      | H25.3.28  | 225 | I-1-1513(F)    | 豊後大野市緒方町上冬原 | ●                | ●               | 〃          |             |
| 188 | 急傾斜地の崩壊 | 八屋①(A)      | H25.3.28  | 225 | I-1-1518(A)    | 豊後大野市緒方町大石  |                  | ●               | 〃          |             |
| 189 | 急傾斜地の崩壊 | 八屋①(B)      | H25.3.28  | 225 | I-1-1518(B)    | 豊後大野市緒方町大石  | ●                | ●               | 〃          |             |
| 190 | 急傾斜地の崩壊 | 八屋①(C)      | H25.3.28  | 225 | I-1-1518(C)    | 豊後大野市緒方町大石  | ●                | ●               | 〃          |             |
| 191 | 急傾斜地の崩壊 | 天神山         | H25.3.28  | 225 | I-1-1540       | 豊後大野市緒方町井上  | ●                | ●               | 〃          |             |
| 192 | 急傾斜地の崩壊 | 浅水          | H25.3.28  | 225 | I-1-4082       | 豊後大野市三重町浅瀬  | ●                | ●               | 〃          |             |
| 193 | 急傾斜地の崩壊 | 米山①         | H25.3.28  | 225 | I-1-4142       | 豊後大野市三重町浅瀬  | ●                | ●               | 〃          |             |
| 194 | 急傾斜地の崩壊 | 米山②         | H25.3.28  | 225 | I-1-4143       | 豊後大野市三重町浅瀬  | ●                | ●               | 〃          |             |
| 195 | 急傾斜地の崩壊 | 鍛屋①         | H25.3.28  | 225 | I-1-4145       | 豊後大野市三重町浅瀬  | ●                | ●               | 〃          |             |
| 196 | 急傾斜地の崩壊 | 坪泉(A)       | H25.3.28  | 225 | I-1-4158(A)    | 豊後大野市三重町浅瀬  | ●                | ●               | 〃          |             |
| 197 | 急傾斜地の崩壊 | 佐代西         | H25.3.28  | 225 | I-1-4170       | 豊後大野市三重町浅瀬  | ●                | ●               | 〃          |             |
| 198 | 急傾斜地の崩壊 | 柚ノ木(A)      | H25.3.28  | 225 | Ⅱ-1-4117(A)    | 豊後大野市三重町浅瀬  | ●                | ●               | 〃          |             |
| 199 | 急傾斜地の崩壊 | 柚ノ木(B)      | H25.3.28  | 225 | Ⅱ-1-4117(B)    | 豊後大野市三重町浅瀬  | ●                | ●               | 〃          |             |
| 200 | 急傾斜地の崩壊 | 柚ノ木(C)      | H25.3.28  | 225 | Ⅱ-1-4117(C)    | 豊後大野市三重町浅瀬  | ●                | ●               | 〃          |             |

|     | 土砂災害の現象 | 危険箇所・溪流名 | 指定年月日（公示） |     | 危険箇所番号      | 所在地         | 特別警戒区域<br>レッドゾーン | 警戒区域<br>イエローゾーン | 災害時の警戒避難体制 |             |
|-----|---------|----------|-----------|-----|-------------|-------------|------------------|-----------------|------------|-------------|
|     |         |          | 年月日       | 番号  |             |             |                  |                 | 現地連絡員      | 応急措置<br>責任者 |
| 201 | 急傾斜地の崩壊 | 柚ノ木(D)   | H25.3.28  | 225 | Ⅱ-1-4117(D) | 豊後大野市三重町浅瀬  | ●                | ●               | 〃          |             |
| 202 | 急傾斜地の崩壊 | 小原①      | H25.3.28  | 225 | Ⅱ-1-4170    | 豊後大野市三重町浅瀬  | ●                | ●               | 〃          |             |
| 203 | 急傾斜地の崩壊 | 小原③      | H25.3.28  | 225 | Ⅱ-1-4172    | 豊後大野市三重町浅瀬  | ●                | ●               | 〃          |             |
| 204 | 急傾斜地の崩壊 | 木南切②(A)  | H25.3.28  | 225 | Ⅱ-1-4195(A) | 豊後大野市三重町浅瀬  | ●                | ●               | 〃          |             |
| 205 | 急傾斜地の崩壊 | 木南切②(B)  | H25.3.28  | 225 | Ⅱ-1-4195(B) | 豊後大野市三重町浅瀬  | ●                | ●               | 〃          |             |
| 206 | 急傾斜地の崩壊 | 長小野①     | H25.3.28  | 225 | Ⅱ-1-4196    | 豊後大野市三重町浅瀬  | ●                | ●               | 〃          |             |
| 207 | 急傾斜地の崩壊 | 長小野②     | H25.3.28  | 225 | Ⅱ-1-4197    | 豊後大野市三重町浅瀬  | ●                | ●               | 〃          |             |
| 208 | 急傾斜地の崩壊 | 長小野③     | H25.3.28  | 225 | Ⅱ-1-4198    | 豊後大野市三重町浅瀬  | ●                | ●               | 〃          |             |
| 209 | 急傾斜地の崩壊 | 長小野④     | H25.3.28  | 225 | Ⅱ-1-4199    | 豊後大野市三重町浅瀬  | ●                | ●               | 〃          |             |
| 210 | 急傾斜地の崩壊 | 長小野⑤     | H25.3.28  | 225 | Ⅱ-1-4200    | 豊後大野市三重町浅瀬  | ●                | ●               | 〃          |             |
| 211 | 急傾斜地の崩壊 | 轟②       | H25.3.28  | 225 | Ⅱ-1-4201    | 豊後大野市三重町浅瀬  | ●                | ●               | 〃          |             |
| 212 | 急傾斜地の崩壊 | 轟③       | H25.3.28  | 225 | Ⅱ-1-4202    | 豊後大野市三重町浅瀬  | ●                | ●               | 〃          |             |
| 213 | 急傾斜地の崩壊 | 轟④       | H25.3.28  | 225 | Ⅱ-1-4203    | 豊後大野市三重町浅瀬  | ●                | ●               | 〃          |             |
| 214 | 急傾斜地の崩壊 | 轟⑤       | H25.3.28  | 225 | Ⅱ-1-4204    | 豊後大野市三重町浅瀬  | ●                | ●               | 〃          |             |
| 215 | 急傾斜地の崩壊 | 轟⑥       | H25.3.28  | 225 | Ⅱ-1-4205    | 豊後大野市三重町浅瀬  | ●                | ●               | 〃          |             |
| 216 | 急傾斜地の崩壊 | 轟⑦(A)    | H25.3.28  | 225 | Ⅱ-1-4206(A) | 豊後大野市三重町浅瀬  | ●                | ●               | 〃          |             |
| 217 | 急傾斜地の崩壊 | 轟⑦(B)    | H25.3.28  | 225 | Ⅱ-1-4206(B) | 豊後大野市清川町左右知 | ●                | ●               | 〃          |             |
| 218 | 急傾斜地の崩壊 | 轟⑦(C)    | H25.3.28  | 225 | Ⅱ-1-4206(C) | 豊後大野市清川町左右知 | ●                | ●               | 〃          |             |
| 219 | 急傾斜地の崩壊 | 轟⑦(D)    | H25.3.28  | 225 | Ⅱ-1-4206(D) | 豊後大野市清川町左右知 | ●                | ●               | 〃          |             |
| 220 | 急傾斜地の崩壊 | 轟⑧       | H25.3.28  | 225 | Ⅱ-1-4207    | 豊後大野市清川町左右知 | ●                | ●               | 〃          |             |
| 221 | 急傾斜地の崩壊 | 轟⑨(A)    | H25.3.28  | 225 | Ⅱ-1-4208(A) | 豊後大野市清川町左右知 | ●                | ●               | 〃          |             |
| 222 | 急傾斜地の崩壊 | 轟⑨(B)    | H25.3.28  | 225 | Ⅱ-1-4208(B) | 豊後大野市清川町左右知 | ●                | ●               | 〃          |             |
| 223 | 急傾斜地の崩壊 | 轟⑩       | H25.3.28  | 225 | Ⅱ-1-4220    | 豊後大野市清川町左右知 | ●                | ●               | 〃          |             |
| 224 | 急傾斜地の崩壊 | 轟⑮       | H25.3.28  | 225 | Ⅱ-1-4223    | 豊後大野市清川町左右知 | ●                | ●               | 〃          |             |
| 225 | 急傾斜地の崩壊 | 鹿屋①      | H25.3.28  | 225 | Ⅱ-1-4382    | 豊後大野市緒方町平石  | ●                | ●               | 〃          |             |
| 226 | 急傾斜地の崩壊 | 鹿屋②      | H25.3.28  | 225 | Ⅱ-1-4383    | 豊後大野市緒方町平石  | ●                | ●               | 〃          |             |
| 227 | 急傾斜地の崩壊 | 広石①      | H25.3.28  | 225 | Ⅱ-1-4384    | 豊後大野市緒方町平石  | ●                | ●               | 〃          |             |
| 228 | 急傾斜地の崩壊 | 広石②      | H25.3.28  | 225 | Ⅱ-1-4401    | 豊後大野市緒方町平石  | ●                | ●               | 〃          |             |
| 229 | 急傾斜地の崩壊 | 小園①      | H25.3.28  | 225 | Ⅱ-1-4408    | 豊後大野市緒方町大石  | ●                | ●               | 〃          |             |
| 230 | 急傾斜地の崩壊 | 小園②      | H25.3.28  | 225 | Ⅱ-1-4409    | 豊後大野市緒方町大石  | ●                | ●               | 〃          |             |
| 231 | 急傾斜地の崩壊 | 中村       | H25.3.28  | 225 | Ⅱ-1-4410    | 豊後大野市緒方町大石  | ●                | ●               | 〃          |             |
| 232 | 急傾斜地の崩壊 | 牛ヶ追①     | H25.3.28  | 225 | Ⅱ-1-4411    | 豊後大野市緒方町中野  | ●                | ●               | 〃          |             |
| 233 | 急傾斜地の崩壊 | 牛ヶ追②     | H25.3.28  | 225 | Ⅱ-1-4412    | 豊後大野市緒方町中野  | ●                | ●               | 〃          |             |
| 234 | 急傾斜地の崩壊 | 鍛屋②      | H25.3.28  | 225 | Ⅱ-1-4413    | 豊後大野市緒方町大石  | ●                | ●               | 〃          |             |
| 235 | 急傾斜地の崩壊 | 鍛屋③(A)   | H25.3.28  | 225 | Ⅱ-1-4414(A) | 豊後大野市緒方町大石  | ●                | ●               | 〃          |             |
| 236 | 急傾斜地の崩壊 | 鍛屋③(B)   | H25.3.28  | 225 | Ⅱ-1-4414(B) | 豊後大野市緒方町大石  | ●                | ●               | 〃          |             |
| 237 | 急傾斜地の崩壊 | 八屋②      | H25.3.28  | 225 | Ⅱ-1-4415    | 豊後大野市緒方町大石  | ●                | ●               | 〃          |             |
| 238 | 急傾斜地の崩壊 | 横平       | H25.3.28  | 225 | Ⅱ-1-4416    | 豊後大野市緒方町中野  | ●                | ●               | 〃          |             |
| 239 | 急傾斜地の崩壊 | 牛ヶ追③(A)  | H25.3.28  | 225 | Ⅱ-1-4417(A) | 豊後大野市緒方町中野  | ●                | ●               | 〃          |             |
| 240 | 急傾斜地の崩壊 | 牛ヶ追③(B)  | H25.3.28  | 225 | Ⅱ-1-4417(B) | 豊後大野市緒方町中野  | ●                | ●               | 〃          |             |
| 241 | 急傾斜地の崩壊 | 八屋③      | H25.3.28  | 225 | Ⅱ-1-4418    | 豊後大野市緒方町大石  | ●                | ●               | 〃          |             |
| 242 | 急傾斜地の崩壊 | 竜千寺(A)   | H25.3.28  | 225 | Ⅱ-1-4419(A) | 豊後大野市緒方町上冬原 | ●                | ●               | 〃          |             |
| 243 | 急傾斜地の崩壊 | 竜千寺(B)   | H25.3.28  | 225 | Ⅱ-1-4419(B) | 豊後大野市緒方町上冬原 | ●                | ●               | 〃          |             |
| 244 | 急傾斜地の崩壊 | 竜千寺(C)   | H25.3.28  | 225 | Ⅱ-1-4419(C) | 豊後大野市緒方町上冬原 | ●                | ●               | 〃          |             |
| 245 | 急傾斜地の崩壊 | 谷門       | H25.3.28  | 225 | Ⅱ-1-4422    | 豊後大野市緒方町小原  | ●                | ●               | 〃          |             |
| 246 | 急傾斜地の崩壊 | 堂内①(A)   | H25.3.28  | 225 | Ⅱ-1-4423(A) | 豊後大野市緒方町小原  | ●                | ●               | 〃          |             |
| 247 | 急傾斜地の崩壊 | 堂内①(B)   | H25.3.28  | 225 | Ⅱ-1-4423(B) | 豊後大野市緒方町小原  | ●                | ●               | 〃          |             |
| 248 | 急傾斜地の崩壊 | 徳尾       | H25.3.28  | 225 | Ⅱ-1-4427    | 豊後大野市緒方町冬原  | ●                | ●               | 〃          |             |
| 249 | 急傾斜地の崩壊 | 遠野②      | H25.3.28  | 225 | Ⅱ-1-4428    | 豊後大野市緒方町上冬原 | ●                | ●               | 〃          |             |
| 250 | 急傾斜地の崩壊 | 遠野③(A)   | H25.3.28  | 225 | Ⅱ-1-4429(A) | 豊後大野市緒方町上冬原 | ●                | ●               | 〃          |             |

|     | 土砂災害の現象 | 危険箇所・溪流名 | 指定年月日（公示） |     | 危険箇所番号      | 所在地         | 特別警戒区域<br>レッドゾーン | 警戒区域<br>イエローゾーン | 災害時の警戒避難体制 |             |
|-----|---------|----------|-----------|-----|-------------|-------------|------------------|-----------------|------------|-------------|
|     |         |          | 年月日       | 番号  |             |             |                  |                 | 現地連絡員      | 応急措置<br>責任者 |
| 251 | 急傾斜地の崩壊 | 遠野③(B)   | H25.3.28  | 225 | Ⅱ-1-4429(B) | 豊後大野市緒方町上冬原 | ●                | ●               | 〃          |             |
| 252 | 急傾斜地の崩壊 | 姥社       | H25.3.28  | 225 | Ⅱ-1-4430    | 豊後大野市緒方町上冬原 | ●                | ●               | 〃          |             |
| 253 | 急傾斜地の崩壊 | 堂内②(A)   | H25.3.28  | 225 | Ⅱ-1-4435(A) | 豊後大野市緒方町小原  | ●                | ●               | 〃          |             |
| 254 | 急傾斜地の崩壊 | 堂内②(B)   | H25.3.28  | 225 | Ⅱ-1-4435(B) | 豊後大野市緒方町小原  | ●                | ●               | 〃          |             |
| 255 | 急傾斜地の崩壊 | 中村①(A)   | H25.3.28  | 225 | Ⅱ-1-4436(A) | 豊後大野市緒方町上畑  | ●                | ●               | 〃          |             |
| 256 | 急傾斜地の崩壊 | 中村①(B)   | H25.3.28  | 225 | Ⅱ-1-4436(B) | 豊後大野市緒方町上畑  | ●                | ●               | 〃          |             |
| 257 | 急傾斜地の崩壊 | 中村②      | H25.3.28  | 225 | Ⅱ-1-4437    | 豊後大野市緒方町上畑  | ●                | ●               | 〃          |             |
| 258 | 急傾斜地の崩壊 | 中村③      | H25.3.28  | 225 | Ⅱ-1-4438    | 豊後大野市緒方町上畑  | ●                | ●               | 〃          |             |
| 259 | 急傾斜地の崩壊 | 大村⑤      | H25.3.28  | 225 | Ⅱ-1-4441    | 豊後大野市緒方町上畑  | ●                | ●               | 〃          |             |
| 260 | 急傾斜地の崩壊 | 大村⑥      | H25.3.28  | 225 | Ⅱ-1-4442    | 豊後大野市緒方町上畑  | ●                | ●               | 〃          |             |
| 261 | 急傾斜地の崩壊 | 中村④      | H25.3.28  | 225 | Ⅱ-1-4443    | 豊後大野市緒方町上畑  | ●                | ●               | 〃          |             |
| 262 | 急傾斜地の崩壊 | 中村⑤(A)   | H25.3.28  | 225 | Ⅱ-1-4451(A) | 豊後大野市緒方町上畑  | ●                | ●               | 〃          |             |
| 263 | 急傾斜地の崩壊 | 中村⑤(B)   | H25.3.28  | 225 | Ⅱ-1-4451(B) | 豊後大野市緒方町上畑  | ●                | ●               | 〃          |             |
| 264 | 急傾斜地の崩壊 | 上畑⑦      | H25.3.28  | 225 | Ⅱ-1-4458    | 豊後大野市緒方町上畑  | ●                | ●               | 〃          |             |
| 265 | 急傾斜地の崩壊 | 天神下      | H27.8.14  | 506 | I-1-1535    | 豊後大野市緒方町馬場  | ●                | ●               | 〃          |             |
| 266 | 急傾斜地の崩壊 | 大久保      | H27.8.14  | 506 | I-1-1536    | 豊後大野市緒方町馬場  | ●                | ●               | 〃          |             |
| 267 | 急傾斜地の崩壊 | 市口(A)    | H27.8.14  | 506 | I-1-1537    | 豊後大野市緒方町馬場  | ●                | ●               | 〃          |             |
| 268 | 急傾斜地の崩壊 | 市口(B)    | H27.8.14  | 506 | I-1-1537    | 豊後大野市緒方町馬場  | ●                | ●               | 〃          |             |
| 269 | 急傾斜地の崩壊 | 判田       | H27.8.14  | 506 | I-1-1538    | 豊後大野市緒方町馬場  | ●                | ●               | 〃          |             |
| 270 | 急傾斜地の崩壊 | 柏木①(A)   | H27.8.14  | 506 | I-1-1539    | 豊後大野市緒方町馬場  | ●                | ●               | 〃          |             |
| 271 | 急傾斜地の崩壊 | 柏木①(B)   | H27.8.14  | 506 | I-1-1539    | 豊後大野市緒方町馬場  | ●                | ●               | 〃          |             |
| 272 | 急傾斜地の崩壊 | 柏木①(C)   | H27.8.14  | 506 | I-1-1539    | 豊後大野市緒方町馬場  | ●                | ●               | 〃          |             |
| 273 | 急傾斜地の崩壊 | 柏木②(A)   | H27.8.14  | 506 | Ⅱ-1-4316    | 豊後大野市緒方町馬場  | ●                | ●               | 〃          |             |
| 274 | 急傾斜地の崩壊 | 柏木②(B)   | H27.8.14  | 506 | Ⅱ-1-4316    | 豊後大野市緒方町馬場  | ●                | ●               | 〃          |             |
| 275 | 急傾斜地の崩壊 | 大久保2     | H27.8.14  | 506 | Ⅱ-1-4339    | 豊後大野市緒方町馬場  | ●                | ●               | 〃          |             |
| 276 | 急傾斜地の崩壊 | 平井(A)    | H27.8.14  | 506 | I-1-1581    | 豊後大野市朝地町下野  | ●                | ●               | 〃          |             |
| 277 | 急傾斜地の崩壊 | 平井(B)    | H27.8.14  | 506 | I-1-1581    | 豊後大野市朝地町下野  | ●                | ●               | 〃          |             |
| 278 | 急傾斜地の崩壊 | 平井(C)    | H27.8.14  | 506 | I-1-1581    | 豊後大野市朝地町下野  | ●                | ●               | 〃          |             |
| 279 | 急傾斜地の崩壊 | 平井①(A)   | H27.8.14  | 506 | I-1-1583    | 豊後大野市朝地町下野  | ●                | ●               | 〃          |             |
| 280 | 急傾斜地の崩壊 | 平井①(B)   | H27.8.14  | 506 | I-1-1583    | 豊後大野市朝地町下野  | ●                | ●               | 〃          |             |
| 281 | 急傾斜地の崩壊 | 堀家灰迫(A)  | H27.8.14  | 506 | I-1-2821    | 豊後大野市朝地町下野  | ●                | ●               | 〃          |             |
| 282 | 急傾斜地の崩壊 | 堀家灰迫(B)  | H27.8.14  | 506 | I-1-2821    | 豊後大野市朝地町下野  | ●                | ●               | 〃          |             |
| 283 | 急傾斜地の崩壊 | 堀家灰迫(C)  | H27.8.14  | 506 | I-1-2821    | 豊後大野市朝地町下野  | ●                | ●               | 〃          |             |
| 284 | 急傾斜地の崩壊 | 堀家灰迫(D)  | H27.8.14  | 506 | I-1-2821    | 豊後大野市朝地町下野  | ●                | ●               | 〃          |             |
| 285 | 急傾斜地の崩壊 | 堀家灰迫(E)  | H27.8.14  | 506 | I-1-2821    | 豊後大野市朝地町下野  | ●                | ●               | 〃          |             |
| 286 | 急傾斜地の崩壊 | 堀家灰迫(F)  | H27.8.14  | 506 | I-1-2821    | 豊後大野市朝地町下野  | ●                | ●               | 〃          |             |
| 287 | 急傾斜地の崩壊 | 堀家灰迫(G)  | H27.8.14  | 506 | I-1-2821    | 豊後大野市朝地町下野  | ●                | ●               | 〃          |             |
| 288 | 急傾斜地の崩壊 | 平井②(A)   | H27.8.14  | 506 | Ⅱ-1-4575    | 豊後大野市朝地町下野  | ●                | ●               | 〃          |             |
| 289 | 急傾斜地の崩壊 | 平井③      | H27.8.14  | 506 | Ⅱ-1-4576    | 豊後大野市朝地町下野  | ●                | ●               | 〃          |             |
| 290 | 急傾斜地の崩壊 | 平井④      | H27.8.14  | 506 | Ⅱ-1-4577    | 豊後大野市朝地町下野  | ●                | ●               | 〃          |             |
| 291 | 急傾斜地の崩壊 | 樋口①      | H27.8.14  | 506 | Ⅱ-1-4578    | 豊後大野市朝地町下野  | ●                | ●               | 〃          |             |
| 292 | 急傾斜地の崩壊 | 堀家①      | H27.8.14  | 506 | Ⅱ-1-4613    | 豊後大野市朝地町下野  | ●                | ●               | 〃          |             |
| 293 | 急傾斜地の崩壊 | 樋口②      | H27.8.14  | 506 | Ⅱ-1-4621    | 豊後大野市朝地町下野  | ●                | ●               | 〃          |             |
| 294 | 急傾斜地の崩壊 | 樋口③      | H27.8.14  | 506 | Ⅱ-1-4622    | 豊後大野市朝地町下野  | ●                | ●               | 〃          |             |
| 295 | 急傾斜地の崩壊 | 樋口④      | H27.8.14  | 506 | Ⅱ-1-4623    | 豊後大野市朝地町下野  | ●                | ●               | 〃          |             |
| 296 | 急傾斜地の崩壊 | 樋口⑤(A)   | H27.8.14  | 506 | Ⅱ-1-4624    | 豊後大野市朝地町下野  | ●                | ●               | 〃          |             |
| 297 | 急傾斜地の崩壊 | 樋口⑤(B)   | H27.8.14  | 506 | Ⅱ-1-4624    | 豊後大野市朝地町下野  | ●                | ●               | 〃          |             |
| 298 | 急傾斜地の崩壊 | 樋口⑤(C)   | H27.8.14  | 506 | Ⅱ-1-4624    | 豊後大野市朝地町下野  | ●                | ●               | 〃          |             |
| 299 | 急傾斜地の崩壊 | 立平A      | H27.8.14  | 506 | I-1-1514    | 豊後大野市緒方町徳田  | ●                | ●               | 〃          |             |
| 300 | 急傾斜地の崩壊 | 立平B      | H27.8.14  | 506 | I-1-1514    | 豊後大野市緒方町徳田  | ●                | ●               | 〃          |             |

|     | 土砂災害の現象 | 危険箇所・溪流名 | 指定年月日（公示） |     | 危険箇所番号    | 所在地         | 特別警戒区域<br>レッドゾーン | 警戒区域<br>イエローゾーン | 災害時の警戒避難体制 |             |
|-----|---------|----------|-----------|-----|-----------|-------------|------------------|-----------------|------------|-------------|
|     |         |          | 年月日       | 番号  |           |             |                  |                 | 現地連絡員      | 応急措置<br>責任者 |
| 301 | 急傾斜地の崩壊 | 立平C      | H27.8.14  | 506 | I-1-1514  | 豊後大野市緒方町徳田  | ●                | ●               | 〃          |             |
| 302 | 急傾斜地の崩壊 | 立平D      | H27.8.14  | 506 | I-1-1514  | 豊後大野市緒方町徳田  | ●                | ●               | 〃          |             |
| 303 | 急傾斜地の崩壊 | 仮宿A      | H27.8.14  | 506 | I-1-1515  | 豊後大野市緒方町徳田  | ●                | ●               | 〃          |             |
| 304 | 急傾斜地の崩壊 | 仮宿B      | H27.8.14  | 506 | I-1-1515  | 豊後大野市緒方町徳田  | ●                | ●               | 〃          |             |
| 305 | 急傾斜地の崩壊 | 仮宿C      | H27.8.14  | 506 | I-1-1515  | 豊後大野市緒方町徳田  | ●                | ●               | 〃          |             |
| 306 | 急傾斜地の崩壊 | 柿の木①A    | H27.8.14  | 506 | I-1-1516  | 豊後大野市緒方町徳田  | ●                | ●               | 〃          |             |
| 307 | 急傾斜地の崩壊 | 柿の木①B    | H27.8.14  | 506 | I-1-1516  | 豊後大野市緒方町徳田  | ●                | ●               | 〃          |             |
| 308 | 急傾斜地の崩壊 | 米山③A     | H27.8.14  | 506 | I-1-1517  | 豊後大野市緒方町徳田  | ●                | ●               | 〃          |             |
| 309 | 急傾斜地の崩壊 | 米山③B     | H27.8.14  | 506 | I-1-1517  | 豊後大野市緒方町徳田  | ●                | ●               | 〃          |             |
| 310 | 急傾斜地の崩壊 | 米山③C     | H27.8.14  | 506 | I-1-1517  | 豊後大野市緒方町徳田  | ●                | ●               | 〃          |             |
| 311 | 急傾斜地の崩壊 | 米山③D     | H27.8.14  | 506 | I-1-1517  | 豊後大野市緒方町徳田  | ●                | ●               | 〃          |             |
| 312 | 急傾斜地の崩壊 | 米山③E     | H27.8.14  | 506 | I-1-1517  | 豊後大野市緒方町徳田  | ●                | ●               | 〃          |             |
| 313 | 急傾斜地の崩壊 | 米山③F     | H27.8.14  | 506 | I-1-1517  | 豊後大野市緒方町徳田  | ●                | ●               | 〃          |             |
| 314 | 急傾斜地の崩壊 | 横手A      | H27.8.14  | 506 | I-1-1519  | 豊後大野市緒方町木野  | ●                | ●               | 〃          |             |
| 315 | 急傾斜地の崩壊 | 横手B      | H27.8.14  | 506 | I-1-1519  | 豊後大野市緒方町木野  | ●                | ●               | 〃          |             |
| 316 | 急傾斜地の崩壊 | 横手C      | H27.8.14  | 506 | I-1-1519  | 豊後大野市緒方町木野  | ●                | ●               | 〃          |             |
| 317 | 急傾斜地の崩壊 | 横手D      | H27.8.14  | 506 | I-1-1519  | 豊後大野市緒方町木野  | ●                | ●               | 〃          |             |
| 318 | 急傾斜地の崩壊 | 横手E      | H27.8.14  | 506 | I-1-1519  | 豊後大野市緒方町木野  | ●                | ●               | 〃          |             |
| 319 | 急傾斜地の崩壊 | 馬場上A     | H27.8.14  | 506 | I-1-1521  | 豊後大野市緒方町下徳田 | ●                | ●               | 〃          |             |
| 320 | 急傾斜地の崩壊 | 馬場上B     | H27.8.14  | 506 | I-1-1521  | 豊後大野市緒方町下徳田 | ●                | ●               | 〃          |             |
| 321 | 急傾斜地の崩壊 | 馬場上C     | H27.8.14  | 506 | I-1-1521  | 豊後大野市緒方町下徳田 | ●                | ●               | 〃          |             |
| 322 | 急傾斜地の崩壊 | 馬場上D     | H27.8.14  | 506 | I-1-1521  | 豊後大野市緒方町下徳田 | ●                | ●               | 〃          |             |
| 323 | 急傾斜地の崩壊 | 馬場上E     | H27.8.14  | 506 | I-1-1521  | 豊後大野市緒方町下徳田 | ●                | ●               | 〃          |             |
| 324 | 急傾斜地の崩壊 | 徳田A      | H27.8.14  | 506 | I-1-1522  | 豊後大野市緒方町下徳田 | ●                | ●               | 〃          |             |
| 325 | 急傾斜地の崩壊 | 徳田B      | H27.8.14  | 506 | I-1-1522  | 豊後大野市緒方町下徳田 | ●                | ●               | 〃          |             |
| 326 | 急傾斜地の崩壊 | 徳田C      | H27.8.14  | 506 | I-1-1522  | 豊後大野市緒方町下徳田 | ●                | ●               | 〃          |             |
| 327 | 急傾斜地の崩壊 | 徳田D      | H27.8.14  | 506 | I-1-1522  | 豊後大野市緒方町下徳田 | ●                | ●               | 〃          |             |
| 328 | 急傾斜地の崩壊 | 見殿A      | H27.8.14  | 506 | I-1-1558  | 豊後大野市緒方町下徳田 | ●                | ●               | 〃          |             |
| 329 | 急傾斜地の崩壊 | 見殿B      | H27.8.14  | 506 | I-1-1558  | 豊後大野市緒方町下徳田 | ●                | ●               | 〃          |             |
| 330 | 急傾斜地の崩壊 | 見殿C      | H27.8.14  | 506 | I-1-1558  | 豊後大野市緒方町下徳田 | ●                | ●               | 〃          |             |
| 331 | 急傾斜地の崩壊 | 見殿D      | H27.8.14  | 506 | I-1-1558  | 豊後大野市緒方町下徳田 | ●                | ●               | 〃          |             |
| 332 | 急傾斜地の崩壊 | 遠野①A     | H27.8.14  | 506 | I-1-2814  | 豊後大野市緒方町徳田  | ●                | ●               | 〃          |             |
| 333 | 急傾斜地の崩壊 | 遠野①B     | H27.8.14  | 506 | I-1-2814  | 豊後大野市緒方町徳田  | ●                | ●               | 〃          |             |
| 334 | 急傾斜地の崩壊 | 平川①A     | H27.8.14  | 506 | II-1-4357 | 豊後大野市緒方町木野  | ●                | ●               | 〃          |             |
| 335 | 急傾斜地の崩壊 | 平川①B     | H27.8.14  | 506 | II-1-4357 | 豊後大野市緒方町木野  | ●                | ●               | 〃          |             |
| 336 | 急傾斜地の崩壊 | 平川②A     | H27.8.14  | 506 | II-1-4358 | 豊後大野市緒方町木野  | ●                | ●               | 〃          |             |
| 337 | 急傾斜地の崩壊 | 平川②B     | H27.8.14  | 506 | II-1-4358 | 豊後大野市緒方町木野  | ●                | ●               | 〃          |             |
| 338 | 急傾斜地の崩壊 | 平川③      | H27.8.14  | 506 | II-1-4359 | 豊後大野市緒方町木野  | ●                | ●               | 〃          |             |
| 339 | 急傾斜地の崩壊 | 田尾①      | H27.8.14  | 506 | II-1-4360 | 豊後大野市緒方町木野  | ●                | ●               | 〃          |             |
| 340 | 急傾斜地の崩壊 | 田尾②A     | H27.8.14  | 506 | II-1-4361 | 豊後大野市緒方町木野  | ●                | ●               | 〃          |             |
| 341 | 急傾斜地の崩壊 | 田尾②B     | H27.8.14  | 506 | II-1-4361 | 豊後大野市緒方町木野  | ●                | ●               | 〃          |             |
| 342 | 急傾斜地の崩壊 | 田尾③      | H27.8.14  | 506 | II-1-4362 | 豊後大野市緒方町木野  | ●                | ●               | 〃          |             |
| 343 | 急傾斜地の崩壊 | 田尾④A     | H27.8.14  | 506 | II-1-4363 | 豊後大野市緒方町木野  | ●                | ●               | 〃          |             |
| 344 | 急傾斜地の崩壊 | 田尾④B     | H27.8.14  | 506 | II-1-4363 | 豊後大野市緒方町木野  | ●                | ●               | 〃          |             |
| 345 | 急傾斜地の崩壊 | 田尾⑤      | H27.8.14  | 506 | II-1-4364 | 豊後大野市緒方町木野  | ●                | ●               | 〃          |             |
| 346 | 急傾斜地の崩壊 | 田尾⑥      | H27.8.14  | 506 | II-1-4365 | 豊後大野市緒方町木野  | ●                | ●               | 〃          |             |
| 347 | 急傾斜地の崩壊 | 北向A      | H27.8.14  | 506 | II-1-4367 | 豊後大野市緒方町徳田  | ●                | ●               | 〃          |             |
| 348 | 急傾斜地の崩壊 | 北向B      | H27.8.14  | 506 | II-1-4367 | 豊後大野市緒方町徳田  | ●                | ●               | 〃          |             |
| 349 | 急傾斜地の崩壊 | 仮宿②A     | H27.8.14  | 506 | II-1-4378 | 豊後大野市緒方町徳田  | ●                | ●               | 〃          |             |
| 350 | 急傾斜地の崩壊 | 仮宿②B     | H27.8.14  | 506 | II-1-4378 | 豊後大野市緒方町徳田  | ●                | ●               | 〃          |             |

|     | 土砂災害の現象 | 危険箇所・溪流名  | 指定年月日（公示） |     | 危険箇所番号       | 所在地          | 特別警戒区域<br>レッドゾーン | 警戒区域<br>イエローゾーン | 災害時の警戒避難体制 |             |
|-----|---------|-----------|-----------|-----|--------------|--------------|------------------|-----------------|------------|-------------|
|     |         |           | 年月日       | 番号  |              |              |                  |                 | 現地連絡員      | 応急措置<br>責任者 |
| 351 | 急傾斜地の崩壊 | 北向②       | H27.8.14  | 506 | Ⅱ-1-4379     | 豊後大野市緒方町徳田   | ●                | ●               | 〃          |             |
| 352 | 急傾斜地の崩壊 | 下冬原①      | H27.8.14  | 506 | Ⅱ-1-4386     | 豊後大野市緒方町冬原   | ●                | ●               | 〃          |             |
| 353 | 急傾斜地の崩壊 | 下冬原②A     | H27.8.14  | 506 | Ⅱ-1-4394     | 豊後大野市緒方町冬原   | ●                | ●               | 〃          |             |
| 354 | 急傾斜地の崩壊 | 下冬原②B     | H27.8.14  | 506 | Ⅱ-1-4394     | 豊後大野市緒方町冬原   |                  | ●               | 〃          |             |
| 355 | 急傾斜地の崩壊 | 下冬原②C     | H27.8.14  | 506 | Ⅱ-1-4394     | 豊後大野市緒方町冬原   | ●                | ●               | 〃          |             |
| 356 | 急傾斜地の崩壊 | 上栗生       | H27.8.14  | 506 | Ⅱ-1-4426     | 豊後大野市緒方町栗生   | ●                | ●               | 〃          |             |
| 357 | 急傾斜地の崩壊 | 真茅①       | H27.8.14  | 506 | Ⅱ-1-4431     | 豊後大野市緒方町栗生   | ●                | ●               | 〃          |             |
| 358 | 急傾斜地の崩壊 | 真茅②(A)    | H27.8.14  | 506 | Ⅱ-1-4432     | 豊後大野市緒方町栗生   | ●                | ●               | 〃          |             |
| 359 | 急傾斜地の崩壊 | 真茅②(B)    | H27.8.14  | 506 | Ⅱ-1-4432     | 豊後大野市緒方町栗生   | ●                | ●               | 〃          |             |
| 360 | 急傾斜地の崩壊 | 小迫①(A)    | H27.8.14  | 506 | I-1-1520     | 豊後大野市緒方町冬原   |                  | ●               | 〃          |             |
| 361 | 急傾斜地の崩壊 | 小迫①(B)    | H27.8.14  | 506 | I-1-1520     | 豊後大野市緒方町冬原   |                  | ●               | 〃          |             |
| 362 | 急傾斜地の崩壊 | 小迫①(C)    | H27.8.14  | 506 | I-1-1520     | 豊後大野市緒方町冬原   | ●                | ●               | 〃          |             |
| 363 | 急傾斜地の崩壊 | 小迫②(A)    | H27.8.14  | 506 | Ⅱ-1-4395     | 豊後大野市緒方町冬原   | ●                | ●               | 〃          |             |
| 364 | 急傾斜地の崩壊 | 小迫②(B)    | H27.8.14  | 506 | Ⅱ-1-4395     | 豊後大野市緒方町冬原   | ●                | ●               | 〃          |             |
| 365 | 急傾斜地の崩壊 | 花木沢③      | H27.8.14  | 506 | Ⅱ-1-4396     | 豊後大野市緒方町冬原   | ●                | ●               | 〃          |             |
| 366 | 急傾斜地の崩壊 | 小豆穴       | H27.8.14  | 506 | Ⅱ-1-4397     | 豊後大野市緒方町冬原   | ●                | ●               | 〃          |             |
| 367 | 急傾斜地の崩壊 | 近郷①(A)    | H27.8.14  | 506 | Ⅱ-1-4216     | 豊後大野市清川町大白谷  | ●                | ●               | 〃          |             |
| 368 | 急傾斜地の崩壊 | 近郷①(B)    | H27.8.14  | 506 | Ⅱ-1-4216     | 豊後大野市清川町大白谷  | ●                | ●               | 〃          |             |
| 369 | 急傾斜地の崩壊 | 近郷②       | H27.8.14  | 506 | Ⅱ-1-4217     | 豊後大野市清川町大白谷  | ●                | ●               | 〃          |             |
| 370 | 急傾斜地の崩壊 | 近郷③       | H27.8.14  | 506 | Ⅱ-1-4218     | 豊後大野市清川町大白谷  | ●                | ●               | 〃          |             |
| 371 | 急傾斜地の崩壊 | 近郷④       | H27.8.14  | 506 | Ⅱ-1-4219     | 豊後大野市清川町大白谷  | ●                | ●               | 〃          |             |
| 372 | 急傾斜地の崩壊 | 中山①       | H27.8.14  | 506 | Ⅱ-1-4230     | 豊後大野市清川町大白谷  | ●                | ●               | 〃          |             |
| 373 | 急傾斜地の崩壊 | 中山②       | H27.8.14  | 506 | Ⅱ-1-4231     | 豊後大野市清川町大白谷  | ●                | ●               | 〃          |             |
| 374 | 土石流     | 平井川       | H27.8.14  | 506 | 07-425 I-018 | 豊後大野市朝地町下野   |                  | ●               | 〃          |             |
| 375 | 土石流     | 竜千寺川      | H27.8.14  | 506 | 07-425 I-010 | 豊後大野市緒方町上冬原  | ●                | ●               | 〃          |             |
| 376 | 土石流     | 湯之迫谷川     | H27.8.14  | 506 | 07-424 Ⅱ-001 | 豊後大野市緒方町栗生   | ●                | ●               | 〃          |             |
| 377 | 土石流     | 犬鳴川一支溪    | H27.8.14  | 506 | 07-423 Ⅱ-001 | 豊後大野市清川町大白谷  | ●                | ●               | 〃          |             |
| 378 | 土石流     | 犬鳴川二支溪    | H27.8.14  | 506 | 07-423 Ⅱ-002 | 豊後大野市清川町大白谷  | ●                | ●               | 〃          |             |
| 379 | 土石流     | 犬鳴川三支溪    | H27.8.14  | 506 | 07-423 Ⅱ-003 | 豊後大野市清川町大白谷  | ●                | ●               | 〃          |             |
| 380 | 土石流     | 犬鳴川(A)    | H27.8.14  | 506 | 07-423 Ⅱ-004 | 豊後大野市清川町大白谷  | ●                | ●               | 〃          |             |
| 381 | 土石流     | 犬鳴川(B)    | H27.8.14  | 506 | 07-423 Ⅱ-004 | 豊後大野市清川町大白谷  | ●                | ●               | 〃          |             |
| 382 | 土石流     | 犬鳴川四支溪    | H27.8.14  | 506 | 07-423 Ⅱ-005 | 豊後大野市清川町大白谷  | ●                | ●               | 〃          |             |
| 383 | 土石流     | 近郷川一支溪    | H27.8.14  | 506 | 07-423 Ⅱ-006 | 豊後大野市清川町大白谷  | ●                | ●               | 〃          |             |
| 384 | 土石流     | 近郷川二支溪    | H27.8.14  | 506 | 07-423 Ⅱ-007 | 豊後大野市清川町大白谷  | ●                | ●               | 〃          |             |
| 385 | 土石流     | 近郷川三支溪    | H27.8.14  | 506 | 07-423 Ⅱ-008 | 豊後大野市清川町大白谷  | ●                | ●               | 〃          |             |
| 386 | 急傾斜地の崩壊 | 山中地区      | H27.8.14  | 506 | I-1-1510     | 豊後大野市緒方町尾平鉢山 | ●                | ●               | 〃          |             |
| 387 | 急傾斜地の崩壊 | 上津留地区(A)  | H27.8.14  | 506 | I-1-1524     | 豊後大野市緒方町小宛   | ●                | ●               | 〃          |             |
| 388 | 急傾斜地の崩壊 | 上津留地区(B)  | H27.8.14  | 506 | I-1-1524     | 豊後大野市緒方町小宛   |                  | ●               | 〃          |             |
| 389 | 急傾斜地の崩壊 | 上津留地区(C)  | H27.8.14  | 506 | I-1-1524     | 豊後大野市緒方町小宛   | ●                | ●               | 〃          |             |
| 390 | 急傾斜地の崩壊 | 上津留地区(D)  | H27.8.14  | 506 | I-1-1524     | 豊後大野市緒方町小宛   | ●                | ●               | 〃          |             |
| 391 | 急傾斜地の崩壊 | 下平瀬地区     | H27.8.14  | 506 | I-1-1525     | 豊後大野市緒方町小宛   | ●                | ●               | 〃          |             |
| 392 | 急傾斜地の崩壊 | 長迫地区⑥(A)  | H27.8.14  | 506 | I-1-1526     | 豊後大野市緒方町小宛   | ●                | ●               | 〃          |             |
| 393 | 急傾斜地の崩壊 | 長迫地区⑥(B)  | H27.8.14  | 506 | I-1-1526     | 豊後大野市緒方町小宛   | ●                | ●               | 〃          |             |
| 394 | 急傾斜地の崩壊 | 長迫地区⑥(C)  | H27.8.14  | 506 | I-1-1526     | 豊後大野市緒方町小宛   | ●                | ●               | 〃          |             |
| 395 | 急傾斜地の崩壊 | 田良原地区①    | H27.8.14  | 506 | I-1-4129     | 豊後大野市緒方町小宛   | ●                | ●               | 〃          |             |
| 396 | 急傾斜地の崩壊 | 長迫地区②(A)  | H27.8.14  | 506 | I-1-4130     | 豊後大野市緒方町小宛   | ●                | ●               | 〃          |             |
| 397 | 急傾斜地の崩壊 | 長迫地区②(B)  | H27.8.14  | 506 | I-1-4130     | 豊後大野市緒方町小宛   | ●                | ●               | 〃          |             |
| 398 | 急傾斜地の崩壊 | 長迫地区③(A)  | H27.8.14  | 506 | I-1-4131     | 豊後大野市緒方町小宛   | ●                | ●               | 〃          |             |
| 399 | 急傾斜地の崩壊 | 長迫地区③(B)  | H27.8.14  | 506 | I-1-4131     | 豊後大野市緒方町小宛   | ●                | ●               | 〃          |             |
| 400 | 急傾斜地の崩壊 | 田良原地区②(A) | H27.8.14  | 506 | I-1-4132     | 豊後大野市緒方町小宛   | ●                | ●               | 〃          |             |

|     | 土砂災害の現象 | 危険箇所・溪流名  | 指定年月日（公示） |     | 危険箇所番号        | 所在地          | 特別警戒区域<br>レッドゾーン | 警戒区域<br>イエロゾーン | 災害時の警戒避難体制 |             |
|-----|---------|-----------|-----------|-----|---------------|--------------|------------------|----------------|------------|-------------|
|     |         |           | 年月日       | 番号  |               |              |                  |                | 現地連絡員      | 応急措置<br>責任者 |
| 401 | 急傾斜地の崩壊 | 田良原地区②(B) | H27.8.14  | 506 | I-1-4132      | 豊後大野市緒方町小宛   | ●                | ●              | 〃          |             |
| 402 | 急傾斜地の崩壊 | 桑津留地区(A)  | H27.8.14  | 506 | I-1-4133      | 豊後大野市緒方町小宛   | ●                | ●              | 〃          |             |
| 403 | 急傾斜地の崩壊 | 桑津留地区(B)  | H27.8.14  | 506 | I-1-4133      | 豊後大野市緒方町小宛   | ●                | ●              | 〃          |             |
| 404 | 急傾斜地の崩壊 | 桑津留地区(C)  | H27.8.14  | 506 | I-1-4133      | 豊後大野市緒方町小宛   | ●                | ●              | 〃          |             |
| 405 | 急傾斜地の崩壊 | 桑津留地区(D)  | H27.8.14  | 506 | I-1-4133      | 豊後大野市緒方町小宛   | ●                | ●              | 〃          |             |
| 406 | 急傾斜地の崩壊 | 桑津留地区(E)  | H27.8.14  | 506 | I-1-4133      | 豊後大野市緒方町小宛   |                  | ●              | 〃          |             |
| 407 | 急傾斜地の崩壊 | 上年野地区     | H27.8.14  | 506 | I-1-4134      | 豊後大野市緒方町上年野  | ●                | ●              | 〃          |             |
| 408 | 急傾斜地の崩壊 | 鳥穴地区      | H27.8.14  | 506 | I-1-4196      | 豊後大野市犬飼町田原   | ●                | ●              | 〃          |             |
| 409 | 急傾斜地の崩壊 | 田良原地区③    | H27.8.14  | 506 | II-1-4283     | 豊後大野市緒方町小宛   | ●                | ●              | 〃          |             |
| 410 | 急傾斜地の崩壊 | 田良原地区④(A) | H27.8.14  | 506 | II-1-4284     | 豊後大野市緒方町小宛   | ●                | ●              | 〃          |             |
| 411 | 急傾斜地の崩壊 | 田良原地区④(B) | H27.8.14  | 506 | II-1-4284     | 豊後大野市緒方町小宛   | ●                | ●              | 〃          |             |
| 412 | 急傾斜地の崩壊 | 長迫地区④     | H27.8.14  | 506 | II-1-4285     | 豊後大野市緒方町小宛   | ●                | ●              | 〃          |             |
| 413 | 急傾斜地の崩壊 | 田良原地区⑤(A) | H27.8.14  | 506 | II-1-4293     | 豊後大野市緒方町小宛   | ●                | ●              | 〃          |             |
| 414 | 急傾斜地の崩壊 | 田良原地区⑤(B) | H27.8.14  | 506 | II-1-4293     | 豊後大野市緒方町小宛   | ●                | ●              | 〃          |             |
| 415 | 急傾斜地の崩壊 | 田良原地区⑥    | H27.8.14  | 506 | II-1-4294     | 豊後大野市緒方町小宛   | ●                | ●              | 〃          |             |
| 416 | 急傾斜地の崩壊 | 長迫地区⑤(A)  | H27.8.14  | 506 | II-1-4295     | 豊後大野市緒方町小宛   | ●                | ●              | 〃          |             |
| 417 | 急傾斜地の崩壊 | 長迫地区⑤(B)  | H27.8.14  | 506 | II-1-4295     | 豊後大野市緒方町小宛   | ●                | ●              | 〃          |             |
| 418 | 急傾斜地の崩壊 | 古畑地区      | H27.8.14  | 506 | II-1-4304     | 豊後大野市緒方町小宛   | ●                | ●              | 〃          |             |
| 419 | 急傾斜地の崩壊 | 尾平        | H27.8.14  | 506 | II-1-4468     | 豊後大野市緒方町尾平鉢山 | ●                | ●              | 〃          |             |
| 420 | 急傾斜地の崩壊 | 鶴ノ口①(A)   | H27.8.14  | 506 | I-1-1523      | 豊後大野市緒方町柚木   | ●                | ●              | 〃          |             |
| 421 | 急傾斜地の崩壊 | 鶴ノ口①(B)   | H27.8.14  | 506 | I-1-1523      | 豊後大野市緒方町柚木   | ●                | ●              | 〃          |             |
| 422 | 急傾斜地の崩壊 | 尻井①(A)    | H27.8.14  | 506 | I-1-2819      | 豊後大野市緒方町柚木   | ●                | ●              | 〃          |             |
| 423 | 急傾斜地の崩壊 | 尻井①(B)    | H27.8.14  | 506 | I-1-2819      | 豊後大野市緒方町柚木   | ●                | ●              | 〃          |             |
| 424 | 急傾斜地の崩壊 | 尻井①(C)    | H27.8.14  | 506 | I-1-2819      | 豊後大野市緒方町柚木   | ●                | ●              | 〃          |             |
| 425 | 急傾斜地の崩壊 | 榎津留(A)    | H27.8.14  | 506 | I-1-4144      | 豊後大野市緒方町大石   | ●                | ●              | 〃          |             |
| 426 | 急傾斜地の崩壊 | 榎津留(B)    | H27.8.14  | 506 | I-1-4144      | 豊後大野市緒方町大石   | ●                | ●              | 〃          |             |
| 427 | 急傾斜地の崩壊 | 尻井②       | H27.8.14  | 506 | II-1-4356     | 豊後大野市緒方町柚木   | ●                | ●              | 〃          |             |
| 428 | 急傾斜地の崩壊 | 梅木①       | H27.8.14  | 506 | II-1-4370     | 豊後大野市緒方町柚木   | ●                | ●              | 〃          |             |
| 429 | 急傾斜地の崩壊 | 鶴ノ口②      | H27.8.14  | 506 | II-1-4374     | 豊後大野市緒方町柚木   | ●                | ●              | 〃          |             |
| 430 | 急傾斜地の崩壊 | 鶴ノ口③      | H27.8.14  | 506 | II-1-4375     | 豊後大野市緒方町柚木   | ●                | ●              | 〃          |             |
| 431 | 急傾斜地の崩壊 | 梅木②       | H27.8.14  | 506 | II-1-4376     | 豊後大野市緒方町柚木   | ●                | ●              | 〃          |             |
| 432 | 急傾斜地の崩壊 | 梅木③       | H27.8.14  | 506 | II-1-4377     | 豊後大野市緒方町柚木   | ●                | ●              | 〃          |             |
| 433 | 急傾斜地の崩壊 | 宮畑        | H27.8.14  | 506 | II-1-4385     | 豊後大野市緒方町柚木   | ●                | ●              | 〃          |             |
| 434 | 急傾斜地の崩壊 | 高畑(A)     | H27.8.14  | 506 | I-1-4189      | 豊後大野市千歳町高畑   | ●                | ●              | 〃          |             |
| 435 | 急傾斜地の崩壊 | 高畑(B)     | H27.8.14  | 506 | I-1-4189      | 豊後大野市千歳町高畑   | ●                | ●              | 〃          |             |
| 436 | 土石流     | 尾平川三支溪    | H27.8.14  | 506 | 07-424 I-001  | 豊後大野市緒方町尾平鉢山 | ●                | ●              | 〃          |             |
| 437 | 土石流     | 寺山川       | H27.8.14  | 506 | 07-424 I-012  | 豊後大野市緒方町寺原   |                  | ●              | 〃          |             |
| 438 | 土石流     | 谷川        | H27.8.14  | 506 | 07-424 I-013  | 豊後大野市緒方町小宛   | ●                | ●              | 〃          |             |
| 439 | 土石流     | 榎津留川      | H27.8.14  | 506 | 07-424 II-023 | 豊後大野市緒方町大石   | ●                | ●              | 〃          |             |
| 440 | 土石流     | 谷川一支溪     | H27.8.14  | 506 | 07-424 II-024 | 豊後大野市緒方町小宛   | ●                | ●              | 〃          |             |
| 441 | 土石流     | 谷川二支溪     | H27.8.14  | 506 | 07-424 II-025 | 豊後大野市緒方町小宛   | ●                | ●              | 〃          |             |
| 442 | 急傾斜地の崩壊 | 寺山        | H27.8.14  | 506 | I-1-1527      | 豊後大野市緒方町寺原   | ●                | ●              | 〃          |             |
| 443 | 急傾斜地の崩壊 | 美ヶ草(A)    | H27.8.14  | 506 | I-1-1557      | 豊後大野市緒方町大化   | ●                | ●              | 〃          |             |
| 444 | 急傾斜地の崩壊 | 美ヶ草(B)    | H27.8.14  | 506 | I-1-1557      | 豊後大野市緒方町大化   | ●                | ●              | 〃          |             |
| 445 | 急傾斜地の崩壊 | 美ヶ草(C)    | H27.8.14  | 506 | I-1-1557      | 豊後大野市緒方町大化   |                  | ●              | 〃          |             |
| 446 | 急傾斜地の崩壊 | 寺原①(A)    | H27.8.14  | 506 | I-1-2818      | 豊後大野市緒方町寺原   | ●                | ●              | 〃          |             |
| 447 | 急傾斜地の崩壊 | 寺原①(B)    | H27.8.14  | 506 | I-1-2818      | 豊後大野市緒方町寺原   | ●                | ●              | 〃          |             |
| 448 | 急傾斜地の崩壊 | 寺原②(A)    | H27.8.14  | 506 | I-1-4141      | 豊後大野市緒方町寺原   | ●                | ●              | 〃          |             |
| 449 | 急傾斜地の崩壊 | 寺原②(B)    | H27.8.14  | 506 | I-1-4141      | 豊後大野市緒方町寺原   | ●                | ●              | 〃          |             |
| 450 | 急傾斜地の崩壊 | 寺原②(C)    | H27.8.14  | 506 | I-1-4141      | 豊後大野市緒方町寺原   | ●                | ●              | 〃          |             |

|     | 土砂災害の現象 | 危険箇所・溪流名   | 指定年月日（公示） |     | 危険箇所番号       | 所在地         | 特別警戒区域<br>レッドゾーン | 警戒区域<br>イエローゾーン | 災害時の警戒避難体制 |             |
|-----|---------|------------|-----------|-----|--------------|-------------|------------------|-----------------|------------|-------------|
|     |         |            | 年月日       | 番号  |              |             |                  |                 | 現地連絡員      | 応急措置<br>責任者 |
| 451 | 急傾斜地の崩壊 | 谷①         | H27.8.14  | 506 | Ⅱ-1-4286     | 豊後大野市緒方町小宛  | ●                | ●               | 〃          |             |
| 452 | 急傾斜地の崩壊 | 谷②（A）      | H27.8.14  | 506 | Ⅱ-1-4287     | 豊後大野市緒方町小宛  | ●                | ●               | 〃          |             |
| 453 | 急傾斜地の崩壊 | 谷②（B）      | H27.8.14  | 506 | Ⅱ-1-4287     | 豊後大野市緒方町小宛  | ●                | ●               | 〃          |             |
| 454 | 急傾斜地の崩壊 | 谷②（C）      | H27.8.14  | 506 | Ⅱ-1-4287     | 豊後大野市緒方町小宛  | ●                | ●               | 〃          |             |
| 455 | 急傾斜地の崩壊 | 上小宛①       | H27.8.14  | 506 | Ⅱ-1-4288     | 豊後大野市緒方町小宛  | ●                | ●               | 〃          |             |
| 456 | 急傾斜地の崩壊 | 上小宛②（A）    | H27.8.14  | 506 | Ⅱ-1-4289     | 豊後大野市緒方町小宛  | ●                | ●               | 〃          |             |
| 457 | 急傾斜地の崩壊 | 上小宛②（B）    | H27.8.14  | 506 | Ⅱ-1-4289     | 豊後大野市緒方町小宛  | ●                | ●               | 〃          |             |
| 458 | 急傾斜地の崩壊 | 尾崎（A）      | H27.8.14  | 506 | Ⅱ-1-4290     | 豊後大野市緒方町小宛  | ●                | ●               | 〃          |             |
| 459 | 急傾斜地の崩壊 | 尾崎（B）      | H27.8.14  | 506 | Ⅱ-1-4290     | 豊後大野市緒方町小宛  | ●                | ●               | 〃          |             |
| 460 | 急傾斜地の崩壊 | 上小宛③（A）    | H27.8.14  | 506 | Ⅱ-1-4296     | 豊後大野市緒方町小宛  | ●                | ●               | 〃          |             |
| 461 | 急傾斜地の崩壊 | 上小宛③（B）    | H27.8.14  | 506 | Ⅱ-1-4296     | 豊後大野市緒方町小宛  | ●                | ●               | 〃          |             |
| 462 | 急傾斜地の崩壊 | 上小宛③（C）    | H27.8.14  | 506 | Ⅱ-1-4296     | 豊後大野市緒方町小宛  | ●                | ●               | 〃          |             |
| 463 | 急傾斜地の崩壊 | 上小宛④（A）    | H27.8.14  | 506 | Ⅱ-1-4297     | 豊後大野市緒方町小宛  | ●                | ●               | 〃          |             |
| 464 | 急傾斜地の崩壊 | 上小宛④（B）    | H27.8.14  | 506 | Ⅱ-1-4297     | 豊後大野市緒方町小宛  | ●                | ●               | 〃          |             |
| 465 | 急傾斜地の崩壊 | 上小宛⑤       | H27.8.14  | 506 | Ⅱ-1-4298     | 豊後大野市緒方町小宛  | ●                | ●               | 〃          |             |
| 466 | 急傾斜地の崩壊 | 尾迫①        | H27.8.14  | 506 | Ⅱ-1-4368     | 豊後大野市緒方町寺原  | ●                | ●               | 〃          |             |
| 467 | 急傾斜地の崩壊 | 尾迫②（A）     | H27.8.14  | 506 | Ⅱ-1-4369     | 豊後大野市緒方町寺原  | ●                | ●               | 〃          |             |
| 468 | 急傾斜地の崩壊 | 尾迫②（B）     | H27.8.14  | 506 | Ⅱ-1-4369     | 豊後大野市緒方町寺原  | ●                | ●               | 〃          |             |
| 469 | 急傾斜地の崩壊 | 尾迫②（C）     | H27.8.14  | 506 | Ⅱ-1-4369     | 豊後大野市緒方町寺原  | ●                | ●               | 〃          |             |
| 470 | 急傾斜地の崩壊 | 寺原③（A）     | H27.8.14  | 506 | Ⅱ-1-4371     | 豊後大野市緒方町寺原  | ●                | ●               | 〃          |             |
| 471 | 急傾斜地の崩壊 | 寺原③（B）     | H27.8.14  | 506 | Ⅱ-1-4371     | 豊後大野市緒方町寺原  | ●                | ●               | 〃          |             |
| 472 | 急傾斜地の崩壊 | 寺原④（A）     | H27.8.14  | 506 | Ⅱ-1-4373     | 豊後大野市緒方町寺原  | ●                | ●               | 〃          |             |
| 473 | 急傾斜地の崩壊 | 寺原④（B）     | H27.8.14  | 506 | Ⅱ-1-4373     | 豊後大野市緒方町寺原  | ●                | ●               | 〃          |             |
| 474 | 急傾斜地の崩壊 | 西尾①（A）     | H27.8.14  | 506 | Ⅱ-1-4398     | 豊後大野市緒方町大化  | ●                | ●               | 〃          |             |
| 475 | 急傾斜地の崩壊 | 西尾①（B）     | H27.8.14  | 506 | Ⅱ-1-4398     | 豊後大野市緒方町大化  | ●                | ●               | 〃          |             |
| 476 | 急傾斜地の崩壊 | 居付         | H27.8.14  | 506 | Ⅱ-1-4399     | 豊後大野市緒方町大化  | ●                | ●               | 〃          |             |
| 477 | 土石流     | 中土師川三支溪    | H28.7.29  | 433 | 07-426 I-010 | 豊後大野市大野町中土師 | ●                | ●               | 〃          |             |
| 478 | 土石流     | 中土師川四支溪    | H28.7.29  | 433 | 07-426 I-016 | 豊後大野市大野町中土師 |                  | ●               | 〃          |             |
| 479 | 土石流     | 中土師川五支溪（A） | H28.7.29  | 433 | 07-426 I-017 | 豊後大野市大野町中土師 | ●                | ●               | 〃          |             |
| 480 | 土石流     | 中土師川五支溪（B） | H28.7.29  | 433 | 07-426 I-017 | 豊後大野市大野町中土師 | ●                | ●               | 〃          |             |
| 481 | 土石流     | 長尾谷川       | H28.7.29  | 433 | 07-426 Ⅱ-031 | 豊後大野市大野町中土師 | ●                | ●               | 〃          |             |
| 482 | 土石流     | 沈壁谷川       | H28.7.29  | 433 | 07-426 Ⅱ-035 | 豊後大野市大野町矢田  | ●                | ●               | 〃          |             |
| 483 | 土石流     | 上重川三支溪     | H28.7.29  | 433 | 07-428 I-003 | 豊後大野市大野町矢田  |                  | ●               | 〃          |             |
| 484 | 急傾斜地の崩壊 | 矢田①（A）     | H28.7.29  | 433 | Ⅱ-1-4881     | 豊後大野市大野町矢田  | ●                | ●               | 〃          |             |
| 485 | 急傾斜地の崩壊 | 矢田①（B）     | H28.7.29  | 433 | Ⅱ-1-4881     | 豊後大野市大野町矢田  | ●                | ●               | 〃          |             |
| 486 | 急傾斜地の崩壊 | 矢田②        | H28.7.29  | 433 | Ⅱ-1-4882     | 豊後大野市大野町矢田  | ●                | ●               | 〃          |             |
| 487 | 急傾斜地の崩壊 | 矢田③        | H28.7.29  | 433 | Ⅱ-1-4883     | 豊後大野市大野町矢田  | ●                | ●               | 〃          |             |
| 488 | 急傾斜地の崩壊 | 矢田④（A）     | H28.7.29  | 433 | I-1-2840     | 豊後大野市大野町矢田  | ●                | ●               | 〃          |             |
| 489 | 急傾斜地の崩壊 | 矢田④（B）     | H28.7.29  | 433 | I-1-2840     | 豊後大野市大野町矢田  | ●                | ●               | 〃          |             |
| 490 | 急傾斜地の崩壊 | 矢田④（C）     | H28.7.29  | 433 | I-1-2840     | 豊後大野市大野町矢田  | ●                | ●               | 〃          |             |
| 491 | 急傾斜地の崩壊 | 矢田⑤（A）     | H28.7.29  | 433 | I-1-1611     | 豊後大野市大野町矢田  | ●                | ●               | 〃          |             |
| 492 | 急傾斜地の崩壊 | 矢田⑤（B）     | H28.7.29  | 433 | I-1-1611     | 豊後大野市大野町矢田  | ●                | ●               | 〃          |             |
| 493 | 急傾斜地の崩壊 | 沈壁①        | H28.7.29  | 433 | Ⅱ-1-4886     | 豊後大野市大野町矢田  | ●                | ●               | 〃          |             |
| 494 | 急傾斜地の崩壊 | 高添①（A）     | H28.7.29  | 433 | I-1-4183     | 豊後大野市千歳町長峰  | ●                | ●               | 〃          |             |
| 495 | 急傾斜地の崩壊 | 高添①（B）     | H28.7.29  | 433 | I-1-4183     | 豊後大野市千歳町長峰  | ●                | ●               | 〃          |             |
| 496 | 急傾斜地の崩壊 | 余所萩        | H28.7.29  | 433 | I-1-1460     | 豊後大野市三重町宮野  | ●                | ●               | 〃          |             |
| 497 | 急傾斜地の崩壊 | 並木（A）      | H28.7.29  | 433 | I-1-1461     | 豊後大野市三重町宮野  | ●                | ●               | 〃          |             |
| 498 | 急傾斜地の崩壊 | 並木（B）      | H28.7.29  | 433 | I-1-1461     | 豊後大野市三重町宮野  | ●                | ●               | 〃          |             |
| 499 | 急傾斜地の崩壊 | 穴井①（A）     | H28.7.29  | 433 | I-1-1591     | 豊後大野市大野町後田  | ●                | ●               | 〃          |             |
| 500 | 急傾斜地の崩壊 | 穴井①（B）     | H28.7.29  | 433 | I-1-1591     | 豊後大野市大野町後田  | ●                | ●               | 〃          |             |

|     | 土砂災害の現象 | 危険箇所・溪流名 | 指定年月日（公示） |     | 危険箇所番号    | 所在地        | 特別警戒区域<br>レッドゾーン | 警戒区域<br>イエローゾーン | 災害時の警戒避難体制 |             |
|-----|---------|----------|-----------|-----|-----------|------------|------------------|-----------------|------------|-------------|
|     |         |          | 年月日       | 番号  |           |            |                  |                 | 現地連絡員      | 応急措置<br>責任者 |
| 501 | 急傾斜地の崩壊 | 茜①(A)    | H28.7.29  | 433 | I-1-1592  | 豊後大野市大野町後田 | ●                | ●               | 〃          |             |
| 502 | 急傾斜地の崩壊 | 茜①(B)    | H28.7.29  | 433 | I-1-1592  | 豊後大野市大野町後田 | ●                | ●               | 〃          |             |
| 503 | 急傾斜地の崩壊 | 田中①(A)   | H28.7.29  | 433 | I-1-1653  | 豊後大野市大野町田中 |                  | ●               | 〃          |             |
| 504 | 急傾斜地の崩壊 | 田中①(B)   | H28.7.29  | 433 | I-1-1653  | 豊後大野市大野町田中 |                  | ●               | 〃          |             |
| 505 | 急傾斜地の崩壊 | 田中①(C)   | H28.7.29  | 433 | I-1-1653  | 豊後大野市大野町田中 | ●                | ●               | 〃          |             |
| 506 | 急傾斜地の崩壊 | 大迫2号(A)  | H28.7.29  | 433 | I-1-2831  | 豊後大野市大野町田中 | ●                | ●               | 〃          |             |
| 507 | 急傾斜地の崩壊 | 大迫2号(B)  | H28.7.29  | 433 | I-1-2831  | 豊後大野市大野町田中 |                  | ●               | 〃          |             |
| 508 | 急傾斜地の崩壊 | 大迫2号(C)  | H28.7.29  | 433 | I-1-2831  | 豊後大野市大野町田中 | ●                | ●               | 〃          |             |
| 509 | 急傾斜地の崩壊 | 大迫2号(D)  | H28.7.29  | 433 | I-1-2831  | 豊後大野市大野町田中 | ●                | ●               | 〃          |             |
| 510 | 急傾斜地の崩壊 | 田中②      | H28.7.29  | 433 | I-1-4169  | 豊後大野市大野町田中 | ●                | ●               | 〃          |             |
| 511 | 急傾斜地の崩壊 | 茜②       | H28.7.29  | 433 | I-1-4175  | 豊後大野市大野町後田 | ●                | ●               | 〃          |             |
| 512 | 急傾斜地の崩壊 | 佐代西②(A)  | H28.7.29  | 433 | I-2-0077  | 豊後大野市大野町田中 | ●                | ●               | 〃          |             |
| 513 | 急傾斜地の崩壊 | 佐代西②(B)  | H28.7.29  | 433 | I-2-0077  | 豊後大野市大野町田中 | ●                | ●               | 〃          |             |
| 514 | 急傾斜地の崩壊 | 宮尾①      | H28.7.29  | 433 | II-1-3854 | 豊後大野市三重町宮野 | ●                | ●               | 〃          |             |
| 515 | 急傾斜地の崩壊 | 大迫(A)    | H28.7.29  | 433 | II-1-4788 | 豊後大野市大野町田中 | ●                | ●               | 〃          |             |
| 516 | 急傾斜地の崩壊 | 大迫(B)    | H28.7.29  | 433 | II-1-4788 | 豊後大野市大野町田中 | ●                | ●               | 〃          |             |
| 517 | 急傾斜地の崩壊 | 大迫(C)    | H28.7.29  | 433 | II-1-4788 | 豊後大野市大野町田中 | ●                | ●               | 〃          |             |
| 518 | 急傾斜地の崩壊 | 茜③(A)    | H28.7.29  | 433 | II-1-4811 | 豊後大野市大野町後田 | ●                | ●               | 〃          |             |
| 519 | 急傾斜地の崩壊 | 茜③(B)    | H28.7.29  | 433 | II-1-4811 | 豊後大野市大野町後田 | ●                | ●               | 〃          |             |
| 520 | 急傾斜地の崩壊 | 茜④(A)    | H28.7.29  | 433 | II-1-4812 | 豊後大野市大野町後田 | ●                | ●               | 〃          |             |
| 521 | 急傾斜地の崩壊 | 茜④(B)    | H28.7.29  | 433 | II-1-4812 | 豊後大野市大野町後田 | ●                | ●               | 〃          |             |
| 522 | 急傾斜地の崩壊 | 茜④(C)    | H28.7.29  | 433 | II-1-4812 | 豊後大野市大野町後田 | ●                | ●               | 〃          |             |
| 523 | 急傾斜地の崩壊 | 茜⑤       | H28.7.29  | 433 | II-1-4813 | 豊後大野市大野町後田 | ●                | ●               | 〃          |             |
| 524 | 急傾斜地の崩壊 | 迫田       | H28.7.29  | 433 | I-1-1462  | 豊後大野市三重町浅瀬 | ●                | ●               | 〃          |             |
| 525 | 急傾斜地の崩壊 | 石室(A)    | H28.7.29  | 433 | I-1-1465  | 豊後大野市三重町浅瀬 | ●                | ●               | 〃          |             |
| 526 | 急傾斜地の崩壊 | 石室(B)    | H28.7.29  | 433 | I-1-1465  | 豊後大野市三重町浅瀬 | ●                | ●               | 〃          |             |
| 527 | 急傾斜地の崩壊 | 石室(C)    | H28.7.29  | 433 | I-1-1465  | 豊後大野市三重町浅瀬 | ●                | ●               | 〃          |             |
| 528 | 急傾斜地の崩壊 | 石室(D)    | H28.7.29  | 433 | I-1-1465  | 豊後大野市三重町浅瀬 | ●                | ●               | 〃          |             |
| 529 | 急傾斜地の崩壊 | 草木①(A)   | H28.7.29  | 433 | I-1-1571  | 豊後大野市朝地町坪泉 | ●                | ●               | 〃          |             |
| 530 | 急傾斜地の崩壊 | 草木①(B)   | H28.7.29  | 433 | I-1-1571  | 豊後大野市朝地町坪泉 | ●                | ●               | 〃          |             |
| 531 | 急傾斜地の崩壊 | 正原1(A)   | H28.7.29  | 433 | I-1-1572  | 豊後大野市朝地町坪泉 | ●                | ●               | 〃          |             |
| 532 | 急傾斜地の崩壊 | 正原1(B)   | H28.7.29  | 433 | I-1-1572  | 豊後大野市朝地町坪泉 | ●                | ●               | 〃          |             |
| 533 | 急傾斜地の崩壊 | 正原1(C)   | H28.7.29  | 433 | I-1-1572  | 豊後大野市朝地町坪泉 | ●                | ●               | 〃          |             |
| 534 | 急傾斜地の崩壊 | 正原1(D)   | H28.7.29  | 433 | I-1-1572  | 豊後大野市朝地町坪泉 | ●                | ●               | 〃          |             |
| 535 | 急傾斜地の崩壊 | 正原2(A)   | H28.7.29  | 433 | I-1-1573  | 豊後大野市朝地町坪泉 | ●                | ●               | 〃          |             |
| 536 | 急傾斜地の崩壊 | 正原2(B)   | H28.7.29  | 433 | I-1-1573  | 豊後大野市朝地町坪泉 | ●                | ●               | 〃          |             |
| 537 | 急傾斜地の崩壊 | 浅水②      | H28.7.29  | 433 | II-1-3848 | 豊後大野市三重町浅瀬 | ●                | ●               | 〃          |             |
| 538 | 急傾斜地の崩壊 | 草木②(A)   | H28.7.29  | 433 | II-1-4555 | 豊後大野市朝地町坪泉 | ●                | ●               | 〃          |             |
| 539 | 急傾斜地の崩壊 | 草木②(B)   | H28.7.29  | 433 | II-1-4555 | 豊後大野市朝地町坪泉 | ●                | ●               | 〃          |             |
| 540 | 急傾斜地の崩壊 | 草木③      | H28.7.29  | 433 | II-1-4556 | 豊後大野市朝地町坪泉 | ●                | ●               | 〃          |             |
| 541 | 急傾斜地の崩壊 | 坪泉⑦      | H28.7.29  | 433 | II-1-4569 | 豊後大野市朝地町坪泉 | ●                | ●               | 〃          |             |
| 542 | 急傾斜地の崩壊 | 坪泉②      | H28.7.29  | 433 | II-1-4595 | 豊後大野市朝地町坪泉 | ●                | ●               | 〃          |             |
| 543 | 急傾斜地の崩壊 | 坪泉③      | H28.7.29  | 433 | II-1-4602 | 豊後大野市朝地町坪泉 | ●                | ●               | 〃          |             |
| 544 | 急傾斜地の崩壊 | 坪泉④(A)   | H28.7.29  | 433 | II-1-4609 | 豊後大野市朝地町坪泉 | ●                | ●               | 〃          |             |
| 545 | 急傾斜地の崩壊 | 坪泉④(B)   | H28.7.29  | 433 | II-1-4609 | 豊後大野市朝地町坪泉 | ●                | ●               | 〃          |             |
| 546 | 急傾斜地の崩壊 | 坪泉④(C)   | H28.7.29  | 433 | II-1-4609 | 豊後大野市朝地町坪泉 | ●                | ●               | 〃          |             |
| 547 | 急傾斜地の崩壊 | 坪泉④(D)   | H28.7.29  | 433 | II-1-4609 | 豊後大野市朝地町坪泉 | ●                | ●               | 〃          |             |
| 548 | 急傾斜地の崩壊 | 坪泉⑤(A)   | H28.7.29  | 433 | II-1-4610 | 豊後大野市朝地町坪泉 | ●                | ●               | 〃          |             |
| 549 | 急傾斜地の崩壊 | 坪泉⑤(B)   | H28.7.29  | 433 | II-1-4610 | 豊後大野市朝地町坪泉 | ●                | ●               | 〃          |             |
| 550 | 急傾斜地の崩壊 | 坪泉⑥      | H28.7.29  | 433 | II-1-4611 | 豊後大野市朝地町坪泉 | ●                | ●               | 〃          |             |

|     | 土砂災害の現象 | 危険箇所・溪流名   | 指定年月日（公示） |     | 危険箇所番号        | 所在地         | 特別警戒区域<br>レッドゾーン | 警戒区域<br>イエローゾーン | 災害時の警戒避難体制 |             |
|-----|---------|------------|-----------|-----|---------------|-------------|------------------|-----------------|------------|-------------|
|     |         |            | 年月日       | 番号  |               |             |                  |                 | 現地連絡員      | 応急措置<br>責任者 |
| 551 | 急傾斜地の崩壊 | 中土師①（A）    | H28.7.29  | 433 | I-1-1627      | 豊後大野市大野町中土師 | ●                | ●               | 〃          |             |
| 552 | 急傾斜地の崩壊 | 中土師①（B）    | H28.7.29  | 433 | I-1-1627      | 豊後大野市大野町中土師 | ●                | ●               | 〃          |             |
| 553 | 急傾斜地の崩壊 | 中土師①（C）    | H28.7.29  | 433 | I-1-1627      | 豊後大野市大野町中土師 | ●                | ●               | 〃          |             |
| 554 | 急傾斜地の崩壊 | 中土師2号①     | H28.7.29  | 433 | I-1-1663      | 豊後大野市大野町中土師 | ●                | ●               | 〃          |             |
| 555 | 急傾斜地の崩壊 | 木ノ下        | H28.7.29  | 433 | I-1-2835      | 豊後大野市大野町中土師 | ●                | ●               | 〃          |             |
| 556 | 急傾斜地の崩壊 | 中土師2号②     | H28.7.29  | 433 | I-1-2841      | 豊後大野市大野町中土師 | ●                | ●               | 〃          |             |
| 557 | 急傾斜地の崩壊 | 中土師②（A）    | H28.7.29  | 433 | II-1-4673     | 豊後大野市大野町中土師 | ●                | ●               | 〃          |             |
| 558 | 急傾斜地の崩壊 | 中土師②（B）    | H28.7.29  | 433 | II-1-4673     | 豊後大野市大野町中土師 | ●                | ●               | 〃          |             |
| 559 | 急傾斜地の崩壊 | 中土師③       | H28.7.29  | 433 | II-1-4674     | 豊後大野市大野町中土師 | ●                | ●               | 〃          |             |
| 560 | 急傾斜地の崩壊 | 中土師④       | H28.7.29  | 433 | II-1-4675     | 豊後大野市大野町中土師 | ●                | ●               | 〃          |             |
| 561 | 急傾斜地の崩壊 | 中土師⑤       | H28.7.29  | 433 | II-1-4676     | 豊後大野市大野町中土師 | ●                | ●               | 〃          |             |
| 562 | 急傾斜地の崩壊 | 師田木峠       | H28.7.29  | 433 | II-1-4705     | 豊後大野市大野町沢田  | ●                | ●               | 〃          |             |
| 563 | 急傾斜地の崩壊 | 中土師⑥       | H28.7.29  | 433 | II-1-4706     | 豊後大野市大野町中土師 | ●                | ●               | 〃          |             |
| 564 | 急傾斜地の崩壊 | 岩杉①        | H28.7.29  | 433 | II-1-4735     | 豊後大野市大野町中土師 | ●                | ●               | 〃          |             |
| 565 | 急傾斜地の崩壊 | 岩杉②（A）     | H28.7.29  | 433 | II-1-4736     | 豊後大野市大野町中土師 | ●                | ●               | 〃          |             |
| 566 | 急傾斜地の崩壊 | 岩杉②（B）     | H28.7.29  | 433 | II-1-4736     | 豊後大野市大野町中土師 | ●                | ●               | 〃          |             |
| 567 | 急傾斜地の崩壊 | 小福手        | H28.7.29  | 433 | I-1-4195      | 豊後大野市犬飼町田原  | ●                | ●               | 〃          |             |
| 568 | 急傾斜地の崩壊 | 上重①        | H28.7.29  | 433 | I-1-4198      | 豊後大野市犬飼町田原  | ●                | ●               | 〃          |             |
| 569 | 急傾斜地の崩壊 | 上重②        | H28.7.29  | 433 | II-1-5016     | 豊後大野市犬飼町田原  | ●                | ●               | 〃          |             |
| 570 | 急傾斜地の崩壊 | 上重③        | H28.7.29  | 433 | II-1-5017     | 豊後大野市犬飼町田原  | ●                | ●               | 〃          |             |
| 571 | 土石流     | 松尾谷川一支溪    | H28.7.29  | 433 | 07-422 I-003  | 豊後大野市三重町松尾  | ●                | ●               | 〃          |             |
| 572 | 土石流     | 岩下川        | H28.7.29  | 433 | 07-422 I-007  | 豊後大野市三重町松尾  | ●                | ●               | 〃          |             |
| 573 | 土石流     | 松尾谷川二支溪    | H28.7.29  | 433 | 07-422 II-004 | 豊後大野市三重町松尾  | ●                | ●               | 〃          |             |
| 574 | 土石流     | 裏谷川一支溪     | H28.7.29  | 433 | 07-422 II-005 | 豊後大野市三重町松尾  | ●                | ●               | 〃          |             |
| 575 | 土石流     | 芝尾川二支溪     | H28.7.29  | 433 | 07-422 II-006 | 豊後大野市三重町松尾  | ●                | ●               | 〃          |             |
| 576 | 土石流     | 中津無礼谷川（A）  | H28.7.29  | 433 | 07-423 I-001  | 豊後大野市清川町伏野  | ●                | ●               | 〃          |             |
| 577 | 土石流     | 中津無礼谷川（B）  | H28.7.29  | 433 | 07-423 I-001  | 豊後大野市清川町伏野  | ●                | ●               | 〃          |             |
| 578 | 土石流     | 犬鳴川一支溪（A）  | H28.7.29  | 433 | 07-423 II-011 | 豊後大野市清川町伏野  | ●                | ●               | 〃          |             |
| 579 | 土石流     | 犬鳴川一支溪（B）  | H28.7.29  | 433 | 07-423 II-011 | 豊後大野市清川町伏野  | ●                | ●               | 〃          |             |
| 580 | 土石流     | 犬鳴川二支溪     | H28.7.29  | 433 | 07-423 II-012 | 豊後大野市清川町伏野  | ●                | ●               | 〃          |             |
| 581 | 土石流     | 高城谷川       | H28.7.29  | 433 | 07-423 II-013 | 豊後大野市清川町伏野  | ●                | ●               | 〃          |             |
| 582 | 土石流     | 中原谷川一支溪（A） | H28.7.29  | 433 | 07-423 II-014 | 豊後大野市清川町伏野  | ●                | ●               | 〃          |             |
| 583 | 土石流     | 中原谷川一支溪（B） | H28.7.29  | 433 | 07-423 II-014 | 豊後大野市清川町伏野  | ●                | ●               | 〃          |             |
| 584 | 土石流     | 宮迫川一支溪     | H28.7.29  | 433 | 07-423 II-015 | 豊後大野市清川町伏野  | ●                | ●               | 〃          |             |
| 585 | 土石流     | 宮迫川二支溪     | H28.7.29  | 433 | 07-423 II-016 | 豊後大野市清川町伏野  | ●                | ●               | 〃          |             |
| 586 | 土石流     | 渡無瀬川（A）    | H28.7.29  | 433 | 07-428 II-001 | 豊後大野市犬飼町田原  | ●                | ●               | 〃          |             |
| 587 | 土石流     | 渡無瀬川（B）    | H28.7.29  | 433 | 07-428 II-001 | 豊後大野市犬飼町田原  | ●                | ●               | 〃          |             |
| 588 | 急傾斜地の崩壊 | 金吾①        | H28.7.29  | 433 | I-1-1475      | 豊後大野市三重町松尾  | ●                | ●               | 〃          |             |
| 589 | 急傾斜地の崩壊 | 三重弥生       | H28.7.29  | 433 | I-1-2806      | 豊後大野市三重町松尾  | ●                | ●               | 〃          |             |
| 590 | 急傾斜地の崩壊 | 松尾①        | H28.7.29  | 433 | I-1-4091      | 豊後大野市三重町松尾  | ●                | ●               | 〃          |             |
| 591 | 急傾斜地の崩壊 | 松尾②        | H28.7.29  | 433 | I-1-4092      | 豊後大野市三重町松尾  | ●                | ●               | 〃          |             |
| 592 | 急傾斜地の崩壊 | 松尾③        | H28.7.29  | 433 | I-1-4093      | 豊後大野市三重町松尾  | ●                | ●               | 〃          |             |
| 593 | 急傾斜地の崩壊 | 松尾④        | H28.7.29  | 433 | II-1-3842     | 豊後大野市三重町松尾  | ●                | ●               | 〃          |             |
| 594 | 急傾斜地の崩壊 | 広瀬①        | H28.7.29  | 433 | II-1-3864     | 豊後大野市三重町松尾  | ●                | ●               | 〃          |             |
| 595 | 急傾斜地の崩壊 | 松尾⑤（A）     | H28.7.29  | 433 | II-1-3894     | 豊後大野市三重町松尾  | ●                | ●               | 〃          |             |
| 596 | 急傾斜地の崩壊 | 松尾⑤（B）     | H28.7.29  | 433 | II-1-3894     | 豊後大野市三重町松尾  | ●                | ●               | 〃          |             |
| 597 | 急傾斜地の崩壊 | 松尾⑥（A）     | H28.7.29  | 433 | II-1-3895     | 豊後大野市三重町松尾  | ●                | ●               | 〃          |             |
| 598 | 急傾斜地の崩壊 | 松尾⑥（B）     | H28.7.29  | 433 | II-1-3895     | 豊後大野市三重町松尾  | ●                | ●               | 〃          |             |
| 599 | 急傾斜地の崩壊 | 松尾⑦        | H28.7.29  | 433 | II-1-3896     | 豊後大野市三重町松尾  | ●                | ●               | 〃          |             |
| 600 | 急傾斜地の崩壊 | 松尾⑧        | H28.7.29  | 433 | II-1-3897     | 豊後大野市三重町松尾  | ●                | ●               | 〃          |             |

|     | 土砂災害の現象 | 危険箇所・溪流名  | 指定年月日（公示）  |     | 危険箇所番号        | 所在地         | 特別警戒区域<br>レッドゾーン | 警戒区域<br>イエローゾーン | 災害時の警戒避難体制 |             |
|-----|---------|-----------|------------|-----|---------------|-------------|------------------|-----------------|------------|-------------|
|     |         |           | 年月日        | 番号  |               |             |                  |                 | 現地連絡員      | 応急措置<br>責任者 |
| 601 | 急傾斜地の崩壊 | 松尾⑨       | H28. 7. 29 | 433 | Ⅱ-1-3898      | 豊後大野市三重町松尾  | ●                | ●               | 〃          |             |
| 602 | 急傾斜地の崩壊 | 下鷺谷①      | H28. 7. 29 | 433 | Ⅱ-1-3899      | 豊後大野市三重町松尾  | ●                | ●               | 〃          |             |
| 603 | 急傾斜地の崩壊 | 広瀬②       | H28. 7. 29 | 433 | Ⅱ-1-3909      | 豊後大野市三重町松尾  | ●                | ●               | 〃          |             |
| 604 | 急傾斜地の崩壊 | 広瀬③       | H28. 7. 29 | 433 | Ⅱ-1-3910      | 豊後大野市三重町松尾  | ●                | ●               | 〃          |             |
| 605 | 急傾斜地の崩壊 | 下鷺谷②（A）   | H28. 7. 29 | 433 | Ⅱ-1-3916      | 豊後大野市三重町松尾  | ●                | ●               | 〃          |             |
| 606 | 急傾斜地の崩壊 | 下鷺谷②（B）   | H28. 7. 29 | 433 | Ⅱ-1-3916      | 豊後大野市三重町松尾  | ●                | ●               | 〃          |             |
| 607 | 急傾斜地の崩壊 | 下鷺谷③      | H28. 7. 29 | 433 | Ⅱ-1-3917      | 豊後大野市三重町松尾  | ●                | ●               | 〃          |             |
| 608 | 急傾斜地の崩壊 | 岡         | H28. 7. 29 | 433 | I-1-1508      | 豊後大野市清川町伏野  | ●                | ●               | 〃          |             |
| 609 | 急傾斜地の崩壊 | 内平①       | H28. 7. 29 | 433 | I-1-2809      | 豊後大野市清川町伏野  | ●                | ●               | 〃          |             |
| 610 | 急傾斜地の崩壊 | 鍋倉①       | H28. 7. 29 | 433 | Ⅱ-1-4152      | 豊後大野市清川町伏野  | ●                | ●               | 〃          |             |
| 611 | 急傾斜地の崩壊 | 鍋倉③       | H28. 7. 29 | 433 | Ⅱ-1-4154      | 豊後大野市清川町伏野  | ●                | ●               | 〃          |             |
| 612 | 急傾斜地の崩壊 | 中野①       | H28. 7. 29 | 433 | Ⅱ-1-4176      | 豊後大野市清川町伏野  | ●                | ●               | 〃          |             |
| 613 | 急傾斜地の崩壊 | 中野②       | H28. 7. 29 | 433 | Ⅱ-1-4177      | 豊後大野市清川町伏野  | ●                | ●               | 〃          |             |
| 614 | 急傾斜地の崩壊 | 中原②（A）    | H28. 7. 29 | 433 | Ⅱ-1-4187      | 豊後大野市清川町伏野  | ●                | ●               | 〃          |             |
| 615 | 急傾斜地の崩壊 | 中原②（B）    | H28. 7. 29 | 433 | Ⅱ-1-4187      | 豊後大野市清川町伏野  | ●                | ●               | 〃          |             |
| 616 | 急傾斜地の崩壊 | 中原②（C）    | H28. 7. 29 | 433 | Ⅱ-1-4187      | 豊後大野市清川町伏野  | ●                | ●               | 〃          |             |
| 617 | 急傾斜地の崩壊 | 中原③       | H28. 7. 29 | 433 | Ⅱ-1-4188      | 豊後大野市清川町伏野  | ●                | ●               | 〃          |             |
| 618 | 急傾斜地の崩壊 | 中原④（A）    | H28. 7. 29 | 433 | Ⅱ-1-4189      | 豊後大野市清川町伏野  | ●                | ●               | 〃          |             |
| 619 | 急傾斜地の崩壊 | 中原④（B）    | H28. 7. 29 | 433 | Ⅱ-1-4189      | 豊後大野市清川町伏野  | ●                | ●               | 〃          |             |
| 620 | 急傾斜地の崩壊 | 中原⑤（A）    | H28. 7. 29 | 433 | Ⅱ-1-4190      | 豊後大野市清川町伏野  | ●                | ●               | 〃          |             |
| 621 | 急傾斜地の崩壊 | 中原⑤（B）    | H28. 7. 29 | 433 | Ⅱ-1-4190      | 豊後大野市清川町伏野  | ●                | ●               | 〃          |             |
| 622 | 急傾斜地の崩壊 | 中原⑤（C）    | H28. 7. 29 | 433 | Ⅱ-1-4190      | 豊後大野市清川町伏野  | ●                | ●               | 〃          |             |
| 623 | 急傾斜地の崩壊 | 中原⑥       | H28. 7. 29 | 433 | Ⅱ-1-4191      | 豊後大野市清川町伏野  | ●                | ●               | 〃          |             |
| 624 | 急傾斜地の崩壊 | 本谷①       | H28. 7. 29 | 433 | Ⅱ-1-4192      | 豊後大野市清川町伏野  | ●                | ●               | 〃          |             |
| 625 | 急傾斜地の崩壊 | 本谷②       | H28. 7. 29 | 433 | Ⅱ-1-4193      | 豊後大野市清川町伏野  | ●                | ●               | 〃          |             |
| 626 | 急傾斜地の崩壊 | 犬鳴①（A）    | H28. 7. 29 | 433 | Ⅱ-1-4225      | 豊後大野市清川町伏野  | ●                | ●               | 〃          |             |
| 627 | 急傾斜地の崩壊 | 犬鳴①（B）    | H28. 7. 29 | 433 | Ⅱ-1-4225      | 豊後大野市清川町伏野  | ●                | ●               | 〃          |             |
| 628 | 急傾斜地の崩壊 | 犬鳴②（A）    | H28. 7. 29 | 433 | Ⅱ-1-4226      | 豊後大野市清川町伏野  | ●                | ●               | 〃          |             |
| 629 | 急傾斜地の崩壊 | 犬鳴②（B）    | H28. 7. 29 | 433 | Ⅱ-1-4226      | 豊後大野市清川町伏野  | ●                | ●               | 〃          |             |
| 630 | 急傾斜地の崩壊 | 犬鳴③       | H28. 7. 29 | 433 | Ⅱ-1-4228      | 豊後大野市清川町伏野  | ●                | ●               | 〃          |             |
| 631 | 急傾斜地の崩壊 | 犬鳴④       | H28. 7. 29 | 433 | Ⅱ-1-4229      | 豊後大野市清川町伏野  | ●                | ●               | 〃          |             |
| 632 | 急傾斜地の崩壊 | 渡無瀬①（A）   | H28. 7. 29 | 433 | I-1-1707      | 豊後大野市犬飼町田原  | ●                | ●               | 〃          |             |
| 633 | 急傾斜地の崩壊 | 渡無瀬①（B）   | H28. 7. 29 | 433 | I-1-1707      | 豊後大野市犬飼町田原  | ●                | ●               | 〃          |             |
| 634 | 急傾斜地の崩壊 | 渡無瀬①（C）   | H28. 7. 29 | 433 | I-1-1707      | 豊後大野市犬飼町田原  | ●                | ●               | 〃          |             |
| 635 | 急傾斜地の崩壊 | 渡無瀬②      | H28. 7. 29 | 433 | I-1-4202      | 豊後大野市犬飼町田原  | ●                | ●               | 〃          |             |
| 636 | 急傾斜地の崩壊 | 渡無瀬③      | H28. 7. 29 | 433 | I-1-4203      | 豊後大野市犬飼町田原  | ●                | ●               | 〃          |             |
| 637 | 急傾斜地の崩壊 | 渡無瀬④（A）   | H28. 7. 29 | 433 | Ⅱ-1-5023      | 豊後大野市犬飼町田原  | ●                | ●               | 〃          |             |
| 638 | 急傾斜地の崩壊 | 渡無瀬④（B）   | H28. 7. 29 | 433 | Ⅱ-1-5023      | 豊後大野市犬飼町田原  | ●                | ●               | 〃          |             |
| 639 | 急傾斜地の崩壊 | 渡無瀬⑤      | H28. 7. 29 | 433 | Ⅱ-1-5024      | 豊後大野市犬飼町田原  | ●                | ●               | 〃          |             |
| 640 | 急傾斜地の崩壊 | 渡無瀬⑥      | H28. 7. 29 | 433 | Ⅱ-1-5025      | 豊後大野市犬飼町田原  | ●                | ●               | 〃          |             |
| 641 | 土石流     | 小畑川       | H29. 8. 18 | 491 | 07-425 I-024  | 豊後大野市朝地町市万田 | ●                | ●               | 〃          |             |
| 642 | 土石流     | 小賀川一支沢(A) | H29. 8. 18 | 491 | 07-425 II-001 | 豊後大野市朝地町朝地  | ●                | ●               | 〃          |             |
| 643 | 土石流     | 小賀川一支沢(B) | H29. 8. 18 | 491 | 07-425 II-001 | 豊後大野市朝地町朝地  | ●                | ●               | 〃          |             |
| 644 | 土石流     | 小賀川一支沢(C) | H29. 8. 18 | 491 | 07-425 II-001 | 豊後大野市朝地町朝地  | ●                | ●               | 〃          |             |
| 645 | 土石流     | 鶴ノ原谷川(A)  | H29. 8. 18 | 491 | 07-425 II-002 | 豊後大野市朝地町朝地  | ●                | ●               | 〃          |             |
| 646 | 土石流     | 鶴ノ原谷川(B)  | H29. 8. 18 | 491 | 07-425 II-002 | 豊後大野市朝地町朝地  | ●                | ●               | 〃          |             |
| 647 | 土石流     | 鶴ノ原谷川(C)  | H29. 8. 18 | 491 | 07-425 II-002 | 豊後大野市朝地町朝地  | ●                | ●               | 〃          |             |
| 648 | 土石流     | 鶴ノ原谷川(D)  | H29. 8. 18 | 491 | 07-425 II-002 | 豊後大野市朝地町朝地  | ●                | ●               | 〃          |             |
| 649 | 土石流     | 上鶴ノ原谷川    | H29. 8. 18 | 491 | 07-425 II-003 | 豊後大野市朝地町朝地  | ●                | ●               | 〃          |             |
| 650 | 急傾斜地の崩壊 | 芦刈①(A)    | H29. 8. 18 | 491 | I-1-1471      | 豊後大野市三重町芦刈  | ●                | ●               | 〃          |             |

|     | 土砂災害の現象 | 危険箇所・溪流名 | 指定年月日（公示） |     | 危険箇所番号    | 所在地         | 特別警戒区域<br>レッドゾーン | 警戒区域<br>イエローゾーン | 災害時の警戒避難体制 |             |
|-----|---------|----------|-----------|-----|-----------|-------------|------------------|-----------------|------------|-------------|
|     |         |          | 年月日       | 番号  |           |             |                  |                 | 現地連絡員      | 応急措置<br>責任者 |
| 651 | 急傾斜地の崩壊 | 芦刈①(B)   | H29.8.18  | 491 | I-1-1471  | 豊後大野市三重町芦刈  |                  | ●               | 〃          |             |
| 652 | 急傾斜地の崩壊 | 芦刈①(C)   | H29.8.18  | 491 | I-1-1471  | 豊後大野市三重町芦刈  |                  | ●               | 〃          |             |
| 653 | 急傾斜地の崩壊 | 芦刈①(D)   | H29.8.18  | 491 | I-1-1471  | 豊後大野市三重町芦刈  |                  | ●               | 〃          |             |
| 654 | 急傾斜地の崩壊 | 芦刈①(E)   | H29.8.18  | 491 | I-1-1471  | 豊後大野市三重町芦刈  |                  | ●               | 〃          |             |
| 655 | 急傾斜地の崩壊 | 芦刈①(F)   | H29.8.18  | 491 | I-1-1471  | 豊後大野市三重町芦刈  |                  | ●               | 〃          |             |
| 656 | 急傾斜地の崩壊 | 芦刈①(G)   | H29.8.18  | 491 | I-1-1471  | 豊後大野市三重町芦刈  |                  | ●               | 〃          |             |
| 657 | 急傾斜地の崩壊 | 志手前      | H29.8.18  | 491 | I-1-1480  | 豊後大野市三重町赤嶺  | ●                | ●               | 〃          |             |
| 658 | 急傾斜地の崩壊 | 寺田(A)    | H29.8.18  | 491 | I-1-1568  | 豊後大野市朝地町朝地  | ●                | ●               | 〃          |             |
| 659 | 急傾斜地の崩壊 | 寺田(B)    | H29.8.18  | 491 | I-1-1568  | 豊後大野市朝地町朝地  | ●                | ●               | 〃          |             |
| 660 | 急傾斜地の崩壊 | 寺田(C)    | H29.8.18  | 491 | I-1-1568  | 豊後大野市朝地町朝地  | ●                | ●               | 〃          |             |
| 661 | 急傾斜地の崩壊 | 寺田(D)    | H29.8.18  | 491 | I-1-1568  | 豊後大野市朝地町朝地  | ●                | ●               | 〃          |             |
| 662 | 急傾斜地の崩壊 | 庄田(A)    | H29.8.18  | 491 | I-1-1570  | 豊後大野市朝地町朝地  | ●                | ●               | 〃          |             |
| 663 | 急傾斜地の崩壊 | 庄田(C)    | H29.8.18  | 491 | I-1-1570  | 豊後大野市朝地町朝地  | ●                | ●               | 〃          |             |
| 664 | 急傾斜地の崩壊 | 斑瀬(A)    | H29.8.18  | 491 | I-1-1577  | 豊後大野市朝地町市万田 |                  | ●               | 〃          |             |
| 665 | 急傾斜地の崩壊 | 斑瀬(B)    | H29.8.18  | 491 | I-1-1577  | 豊後大野市朝地町市万田 | ●                | ●               | 〃          |             |
| 666 | 急傾斜地の崩壊 | 戸崎       | H29.8.18  | 491 | I-1-1584  | 豊後大野市朝地町市万田 | ●                | ●               | 〃          |             |
| 667 | 急傾斜地の崩壊 | 小畑       | H29.8.18  | 491 | I-1-1585  | 豊後大野市朝地町市万田 | ●                | ●               | 〃          |             |
| 668 | 急傾斜地の崩壊 | 水上(A)    | H29.8.18  | 491 | I-1-1587  | 豊後大野市朝地町志賀  | ●                | ●               | 〃          |             |
| 669 | 急傾斜地の崩壊 | 水上(B)    | H29.8.18  | 491 | I-1-1587  | 豊後大野市朝地町志賀  | ●                | ●               | 〃          |             |
| 670 | 急傾斜地の崩壊 | 芦刈②      | H29.8.18  | 491 | I-1-2807  | 豊後大野市三重町伏野  | ●                | ●               | 〃          |             |
| 671 | 急傾斜地の崩壊 | 中津無礼①    | H29.8.18  | 491 | I-1-4099  | 豊後大野市三重町伏野  | ●                | ●               | 〃          |             |
| 672 | 急傾斜地の崩壊 | 中津無礼②(A) | H29.8.18  | 491 | I-1-4100  | 豊後大野市三重町伏野  | ●                | ●               | 〃          |             |
| 673 | 急傾斜地の崩壊 | 中津無礼②(B) | H29.8.18  | 491 | I-1-4100  | 豊後大野市三重町伏野  | ●                | ●               | 〃          |             |
| 674 | 急傾斜地の崩壊 | 草木④      | H29.8.18  | 491 | I-1-4155  | 豊後大野市朝地町坪泉  | ●                | ●               | 〃          |             |
| 675 | 急傾斜地の崩壊 | 折立       | H29.8.18  | 491 | I-1-4156  | 豊後大野市朝地町朝地  | ●                | ●               | 〃          |             |
| 676 | 急傾斜地の崩壊 | 朝地       | H29.8.18  | 491 | I-1-4160  | 豊後大野市朝地町朝地  | ●                | ●               | 〃          |             |
| 677 | 急傾斜地の崩壊 | 坪泉⑥      | H29.8.18  | 491 | I-1-4161  | 豊後大野市朝地町坪泉  | ●                | ●               | 〃          |             |
| 678 | 急傾斜地の崩壊 | 揚(A)     | H29.8.18  | 491 | I-2-0074  | 豊後大野市朝地町市万田 | ●                | ●               | 〃          |             |
| 679 | 急傾斜地の崩壊 | 揚(B)     | H29.8.18  | 491 | I-2-0074  | 豊後大野市朝地町市万田 | ●                | ●               | 〃          |             |
| 680 | 急傾斜地の崩壊 | 揚(C)     | H29.8.18  | 491 | I-2-0074  | 豊後大野市朝地町市万田 | ●                | ●               | 〃          |             |
| 681 | 急傾斜地の崩壊 | 揚(D)     | H29.8.18  | 491 | I-2-0074  | 豊後大野市朝地町市万田 | ●                | ●               | 〃          |             |
| 682 | 急傾斜地の崩壊 | 揚(E)     | H29.8.18  | 491 | I-2-0074  | 豊後大野市朝地町市万田 | ●                | ●               | 〃          |             |
| 683 | 急傾斜地の崩壊 | 大園①      | H29.8.18  | 491 | II-1-3801 | 豊後大野市三重町芦刈  | ●                | ●               | 〃          |             |
| 684 | 急傾斜地の崩壊 | 大園②      | H29.8.18  | 491 | II-1-3802 | 豊後大野市三重町芦刈  | ●                | ●               | 〃          |             |
| 685 | 急傾斜地の崩壊 | 芦刈③      | H29.8.18  | 491 | II-1-3803 | 豊後大野市三重町芦刈  | ●                | ●               | 〃          |             |
| 686 | 急傾斜地の崩壊 | 下赤嶺①     | H29.8.18  | 491 | II-1-3812 | 豊後大野市三重町赤嶺  | ●                | ●               | 〃          |             |
| 687 | 急傾斜地の崩壊 | 下赤嶺②     | H29.8.18  | 491 | II-1-3817 | 豊後大野市三重町赤嶺  | ●                | ●               | 〃          |             |
| 688 | 急傾斜地の崩壊 | 中津無礼③    | H29.8.18  | 491 | II-1-3941 | 豊後大野市三重町伏野  | ●                | ●               | 〃          |             |
| 689 | 急傾斜地の崩壊 | 中津無礼④    | H29.8.18  | 491 | II-1-3942 | 豊後大野市三重町伏野  | ●                | ●               | 〃          |             |
| 690 | 急傾斜地の崩壊 | 中津無礼⑤(A) | H29.8.18  | 491 | II-1-3943 | 豊後大野市三重町伏野  | ●                | ●               | 〃          |             |
| 691 | 急傾斜地の崩壊 | 中津無礼⑤(B) | H29.8.18  | 491 | II-1-3943 | 豊後大野市三重町伏野  | ●                | ●               | 〃          |             |
| 692 | 急傾斜地の崩壊 | 中津無礼⑥    | H29.8.18  | 491 | II-1-3944 | 豊後大野市三重町伏野  | ●                | ●               | 〃          |             |
| 693 | 急傾斜地の崩壊 | 中津無礼⑦    | H29.8.18  | 491 | II-1-3963 | 豊後大野市三重町伏野  | ●                | ●               | 〃          |             |
| 694 | 急傾斜地の崩壊 | 内平②      | H29.8.18  | 491 | II-1-3975 | 豊後大野市三重町伏野  | ●                | ●               | 〃          |             |
| 695 | 急傾斜地の崩壊 | 内平③      | H29.8.18  | 491 | II-1-4023 | 豊後大野市三重町伏野  | ●                | ●               | 〃          |             |
| 696 | 急傾斜地の崩壊 | 内平④      | H29.8.18  | 491 | II-1-4025 | 豊後大野市三重町伏野  | ●                | ●               | 〃          |             |
| 697 | 急傾斜地の崩壊 | 朝倉①      | H29.8.18  | 491 | II-1-4543 | 豊後大野市朝地町朝地  | ●                | ●               | 〃          |             |
| 698 | 急傾斜地の崩壊 | 朝倉②      | H29.8.18  | 491 | II-1-4546 | 豊後大野市朝地町朝地  | ●                | ●               | 〃          |             |
| 699 | 急傾斜地の崩壊 | 朝倉③      | H29.8.18  | 491 | II-1-4547 | 豊後大野市朝地町朝地  | ●                | ●               | 〃          |             |
| 700 | 急傾斜地の崩壊 | 朝倉④      | H29.8.18  | 491 | II-1-4548 | 豊後大野市朝地町朝地  | ●                | ●               | 〃          |             |

|     | 土砂災害の現象 | 危険箇所・溪流名  | 指定年月日（公示）  |     | 危険箇所番号      | 所在地         | 特別警戒区域<br>レッドゾーン | 警戒区域<br>イエローゾーン | 災害時の警戒避難体制 |             |
|-----|---------|-----------|------------|-----|-------------|-------------|------------------|-----------------|------------|-------------|
|     |         |           | 年月日        | 番号  |             |             |                  |                 | 現地連絡員      | 応急措置<br>責任者 |
| 701 | 急傾斜地の崩壊 | 朝倉⑤       | H29. 8. 18 | 491 | Ⅱ-1-4550    | 豊後大野市朝地町朝地  | ●                | ●               | 〃          |             |
| 702 | 急傾斜地の崩壊 | 近地①       | H29. 8. 18 | 491 | Ⅱ-1-4551    | 豊後大野市朝地町朝地  | ●                | ●               | 〃          |             |
| 703 | 急傾斜地の崩壊 | 近地②       | H29. 8. 18 | 491 | Ⅱ-1-4553    | 豊後大野市朝地町朝地  | ●                | ●               | 〃          |             |
| 704 | 急傾斜地の崩壊 | 瀬口        | H29. 8. 18 | 491 | Ⅱ-1-4563    | 豊後大野市朝地町池田  | ●                | ●               | 〃          |             |
| 705 | 急傾斜地の崩壊 | 町①        | H29. 8. 18 | 491 | Ⅱ-1-4579    | 豊後大野市朝地町市万田 | ●                | ●               | 〃          |             |
| 706 | 急傾斜地の崩壊 | 町②        | H29. 8. 18 | 491 | Ⅱ-1-4587    | 豊後大野市朝地町市万田 | ●                | ●               | 〃          |             |
| 707 | 急傾斜地の崩壊 | 坪泉⑨       | H29. 8. 18 | 491 | Ⅱ-1-4598    | 豊後大野市朝地町坪泉  | ●                | ●               | 〃          |             |
| 708 | 急傾斜地の崩壊 | 坪泉⑩       | H29. 8. 18 | 491 | Ⅱ-1-4601    | 豊後大野市朝地町坪泉  | ●                | ●               | 〃          |             |
| 709 | 急傾斜地の崩壊 | 上志賀(A)    | H29. 8. 18 | 491 | Ⅱ-1-4625    | 豊後大野市朝地町志賀  | ●                | ●               | 〃          |             |
| 710 | 急傾斜地の崩壊 | 上志賀(B)    | H29. 8. 18 | 491 | Ⅱ-1-4625    | 豊後大野市朝地町志賀  | ●                | ●               | 〃          |             |
| 711 | 急傾斜地の崩壊 | 上方        | H29. 8. 18 | 491 | Ⅱ-1-4631    | 豊後大野市朝地町下野  | ●                | ●               | 〃          |             |
| 712 | 急傾斜地の崩壊 | 上方(A)     | H29. 8. 18 | 491 | Ⅱ-1-4632    | 豊後大野市朝地町志賀  | ●                | ●               | 〃          |             |
| 713 | 急傾斜地の崩壊 | 上方(B)     | H29. 8. 18 | 491 | Ⅱ-1-4632    | 豊後大野市朝地町志賀  | ●                | ●               | 〃          |             |
| 714 | 土石流     | 志田原川      | H29. 8. 18 | 491 | 07-428Ⅱ-006 | 豊後大野市犬飼町山内  | ●                | ●               | 〃          |             |
| 715 | 土石流     | 栗の木川①     | H29. 8. 18 | 491 | 07-428Ⅱ-003 | 豊後大野市犬飼町栗ヶ畑 |                  | ●               | 〃          |             |
| 716 | 土石流     | 栗の木川②     | H29. 8. 18 | 491 | 07-428Ⅱ-004 | 豊後大野市犬飼町栗ヶ畑 |                  | ●               | 〃          |             |
| 717 | 土石流     | 栗の木川③     | H29. 8. 18 | 491 | 07-428Ⅱ-005 | 豊後大野市犬飼町栗ヶ畑 |                  | ●               | 〃          |             |
| 718 | 土石流     | 栗の木川④     | H29. 8. 18 | 491 | 07-428Ⅱ-006 | 豊後大野市犬飼町栗ヶ畑 |                  | ●               | 〃          |             |
| 719 | 土石流     | 栗の木川⑤     | H29. 8. 18 | 491 | 07-428Ⅱ-007 | 豊後大野市犬飼町栗ヶ畑 | ●                | ●               | 〃          |             |
| 720 | 土石流     | 栗の木川⑥     | H29. 8. 18 | 491 | 07-428Ⅱ-008 | 豊後大野市犬飼町栗ヶ畑 | ●                | ●               | 〃          |             |
| 721 | 土石流     | うど谷川      | H29. 8. 18 | 491 | 07-428Ⅱ-009 | 豊後大野市犬飼町栗ヶ畑 |                  | ●               | 〃          |             |
| 722 | 土石流     | 尾平川       | H29. 8. 18 | 491 | 07-428Ⅱ-010 | 豊後大野市犬飼町栗ヶ畑 |                  | ●               | 〃          |             |
| 723 | 土石流     | 横手川       | H29. 8. 18 | 491 | 07-428Ⅱ-011 | 豊後大野市犬飼町栗ヶ畑 |                  | ●               | 〃          |             |
| 724 | 土石流     | 竹ノ下川      | H29. 8. 18 | 491 | 07-428Ⅱ-012 | 豊後大野市犬飼町栗ヶ畑 | ●                | ●               | 〃          |             |
| 725 | 急傾斜地の崩壊 | 山内(A)     | H29. 8. 18 | 491 | I-1-1677    | 豊後大野市犬飼町山内  | ●                | ●               | 〃          |             |
| 726 | 急傾斜地の崩壊 | 山内(B)     | H29. 8. 18 | 491 | I-1-1677    | 豊後大野市犬飼町山内  | ●                | ●               | 〃          |             |
| 727 | 急傾斜地の崩壊 | 落合①       | H29. 8. 18 | 491 | I-1-1678    | 豊後大野市犬飼町山内  | ●                | ●               | 〃          |             |
| 728 | 急傾斜地の崩壊 | 釘野        | H29. 8. 18 | 491 | I-1-1679    | 豊後大野市犬飼町栗ヶ畑 | ●                | ●               | 〃          |             |
| 729 | 急傾斜地の崩壊 | 柳瀬        | H29. 8. 18 | 491 | I-1-1681    | 豊後大野市犬飼町栗ヶ畑 | ●                | ●               | 〃          |             |
| 730 | 急傾斜地の崩壊 | 小福手鼻の穴(A) | H29. 8. 18 | 491 | I-1-1704    | 豊後大野市犬飼町田原  | ●                | ●               | 〃          |             |
| 731 | 急傾斜地の崩壊 | 小福手鼻の穴(B) | H29. 8. 18 | 491 | I-1-1704    | 豊後大野市犬飼町田原  | ●                | ●               | 〃          |             |
| 732 | 急傾斜地の崩壊 | 久原下       | H29. 8. 18 | 491 | I-1-1710    | 豊後大野市犬飼町久原  | ●                | ●               | 〃          |             |
| 733 | 急傾斜地の崩壊 | 落合②       | H29. 8. 18 | 491 | I-1-4191    | 豊後大野市犬飼町山内  | ●                | ●               | 〃          |             |
| 734 | 急傾斜地の崩壊 | 久原(A)     | H29. 8. 18 | 491 | I-1-4200    | 豊後大野市犬飼町久原  | ●                | ●               | 〃          |             |
| 735 | 急傾斜地の崩壊 | 久原(B)     | H29. 8. 18 | 491 | I-1-4200    | 豊後大野市犬飼町久原  | ●                | ●               | 〃          |             |
| 736 | 急傾斜地の崩壊 | 栗の木①(A)   | H29. 8. 18 | 491 | I-2-0078    | 豊後大野市犬飼町栗ヶ畑 | ●                | ●               | 〃          |             |
| 737 | 急傾斜地の崩壊 | 栗の木①(B)   | H29. 8. 18 | 491 | I-2-0078    | 豊後大野市犬飼町栗ヶ畑 | ●                | ●               | 〃          |             |
| 738 | 急傾斜地の崩壊 | 栗の木①(C)   | H29. 8. 18 | 491 | I-2-0078    | 豊後大野市犬飼町栗ヶ畑 | ●                | ●               | 〃          |             |
| 739 | 急傾斜地の崩壊 | 栗の木①(D)   | H29. 8. 18 | 491 | I-2-0078    | 豊後大野市犬飼町栗ヶ畑 | ●                | ●               | 〃          |             |
| 740 | 急傾斜地の崩壊 | 栗の木②      | H29. 8. 18 | 491 | Ⅱ-1-4954    | 豊後大野市犬飼町栗ヶ畑 | ●                | ●               | 〃          |             |
| 741 | 急傾斜地の崩壊 | 尾平①       | H29. 8. 18 | 491 | Ⅱ-1-4955    | 豊後大野市犬飼町栗ヶ畑 | ●                | ●               | 〃          |             |
| 742 | 急傾斜地の崩壊 | 栗の木③(A)   | H29. 8. 18 | 491 | Ⅱ-1-4965    | 豊後大野市犬飼町栗ヶ畑 | ●                | ●               | 〃          |             |
| 743 | 急傾斜地の崩壊 | 栗の木③(B)   | H29. 8. 18 | 491 | Ⅱ-1-4965    | 豊後大野市犬飼町栗ヶ畑 | ●                | ●               | 〃          |             |
| 744 | 急傾斜地の崩壊 | 栗の木③(C)   | H29. 8. 18 | 491 | Ⅱ-1-4965    | 豊後大野市犬飼町栗ヶ畑 | ●                | ●               | 〃          |             |
| 745 | 急傾斜地の崩壊 | 栗の木④      | H29. 8. 18 | 491 | Ⅱ-1-4966    | 豊後大野市犬飼町栗ヶ畑 | ●                | ●               | 〃          |             |
| 746 | 急傾斜地の崩壊 | 横手②(A)    | H29. 8. 18 | 491 | Ⅱ-1-4967    | 豊後大野市犬飼町栗ヶ畑 | ●                | ●               | 〃          |             |
| 747 | 急傾斜地の崩壊 | 横手②(B)    | H29. 8. 18 | 491 | Ⅱ-1-4967    | 豊後大野市犬飼町栗ヶ畑 | ●                | ●               | 〃          |             |
| 748 | 急傾斜地の崩壊 | 横手②(C)    | H29. 8. 18 | 491 | Ⅱ-1-4967    | 豊後大野市犬飼町栗ヶ畑 | ●                | ●               | 〃          |             |
| 749 | 急傾斜地の崩壊 | 志田原①      | H29. 8. 18 | 491 | Ⅱ-1-4968    | 豊後大野市犬飼町栗ヶ畑 | ●                | ●               | 〃          |             |
| 750 | 急傾斜地の崩壊 | 志田原②      | H29. 8. 18 | 491 | Ⅱ-1-4970    | 豊後大野市犬飼町山内  | ●                | ●               | 〃          |             |

|     | 土砂災害の現象 | 危険箇所・溪流名 | 指定年月日（公示）  |     | 危険箇所番号   | 所在地         | 特別警戒区域<br>レッドゾーン | 警戒区域<br>イエロゾーン | 災害時の警戒避難体制 |             |
|-----|---------|----------|------------|-----|----------|-------------|------------------|----------------|------------|-------------|
|     |         |          | 年月日        | 番号  |          |             |                  |                | 現地連絡員      | 応急措置<br>責任者 |
| 751 | 急傾斜地の崩壊 | 牛頭①      | H29. 8. 18 | 491 | Ⅱ-1-4972 | 豊後大野市犬飼町山内  | ●                | ●              | 〃          |             |
| 752 | 急傾斜地の崩壊 | 牛頭②      | H29. 8. 18 | 491 | Ⅱ-1-4973 | 豊後大野市犬飼町山内  | ●                | ●              | 〃          |             |
| 753 | 急傾斜地の崩壊 | 竹ノ下      | H29. 8. 18 | 491 | Ⅱ-1-4979 | 豊後大野市犬飼町栗ヶ畑 | ●                | ●              | 〃          |             |
| 754 | 急傾斜地の崩壊 | 下ノ原①     | H29. 8. 18 | 491 | Ⅱ-1-4980 | 豊後大野市犬飼町栗ヶ畑 | ●                | ●              | 〃          |             |
| 755 | 急傾斜地の崩壊 | 下ノ原②     | H29. 8. 18 | 491 | Ⅱ-1-4981 | 豊後大野市犬飼町栗ヶ畑 | ●                | ●              | 〃          |             |
| 756 | 急傾斜地の崩壊 | 津ヶ無礼     | H29. 8. 18 | 491 | Ⅱ-1-4982 | 豊後大野市犬飼町山内  | ●                | ●              | 〃          |             |
| 757 | 急傾斜地の崩壊 | 花香②(A)   | H29. 8. 18 | 491 | Ⅱ-1-4983 | 豊後大野市犬飼町栗ヶ畑 | ●                | ●              | 〃          |             |
| 758 | 急傾斜地の崩壊 | 花香②(B)   | H29. 8. 18 | 491 | Ⅱ-1-4983 | 豊後大野市犬飼町栗ヶ畑 | ●                | ●              | 〃          |             |
| 759 | 急傾斜地の崩壊 | 花香②(C)   | H29. 8. 18 | 491 | Ⅱ-1-4983 | 豊後大野市犬飼町栗ヶ畑 | ●                | ●              | 〃          |             |
| 760 | 急傾斜地の崩壊 | 後田②      | H29. 8. 18 | 491 | Ⅱ-1-4984 | 豊後大野市犬飼町山内  | ●                | ●              | 〃          |             |
| 761 | 急傾斜地の崩壊 | 小福手①(A)  | H29. 8. 18 | 491 | Ⅱ-1-5013 | 豊後大野市犬飼町田原  | ●                | ●              | 〃          |             |
| 762 | 急傾斜地の崩壊 | 小福手①(B)  | H29. 8. 18 | 491 | Ⅱ-1-5013 | 豊後大野市犬飼町田原  | ●                | ●              | 〃          |             |
| 763 | 急傾斜地の崩壊 | 小福手①(C)  | H29. 8. 18 | 491 | Ⅱ-1-5013 | 豊後大野市犬飼町田原  | ●                | ●              | 〃          |             |
| 764 | 急傾斜地の崩壊 | 小福手②     | H29. 8. 18 | 491 | Ⅱ-1-5014 | 豊後大野市犬飼町田原  | ●                | ●              | 〃          |             |
| 765 | 急傾斜地の崩壊 | 屋永       | H29. 8. 18 | 491 | Ⅱ-1-5019 | 豊後大野市犬飼町久原  | ●                | ●              | 〃          |             |
| 766 | 急傾斜地の崩壊 | 川北①(A)   | H29. 8. 18 | 491 | I-1-1601 | 豊後大野市大野町田代  | ●                | ●              | 〃          |             |
| 767 | 急傾斜地の崩壊 | 川北①(B)   | H29. 8. 18 | 491 | I-1-1601 | 豊後大野市大野町田代  | ●                | ●              | 〃          |             |
| 768 | 急傾斜地の崩壊 | 川北①(C)   | H29. 8. 18 | 491 | I-1-1601 | 豊後大野市大野町田代  | ●                | ●              | 〃          |             |
| 769 | 急傾斜地の崩壊 | 川北①(D)   | H29. 8. 18 | 491 | I-1-1601 | 豊後大野市大野町田代  | ●                | ●              | 〃          |             |
| 770 | 急傾斜地の崩壊 | 川北②      | H29. 8. 18 | 491 | I-1-1661 | 豊後大野市大野町田代  | ●                | ●              | 〃          |             |
| 771 | 急傾斜地の崩壊 | 城の後      | H29. 8. 18 | 491 | I-1-1662 | 豊後大野市大野町田中  | ●                | ●              | 〃          |             |
| 772 | 急傾斜地の崩壊 | 稗田       | H29. 8. 18 | 491 | I-1-2834 | 豊後大野市大野町酒井寺 | ●                | ●              | 〃          |             |
| 773 | 急傾斜地の崩壊 | 藤浪①(A)   | H29. 8. 18 | 491 | I-1-4166 | 豊後大野市大野町田中  | ●                | ●              | 〃          |             |
| 774 | 急傾斜地の崩壊 | 藤浪①(B)   | H29. 8. 18 | 491 | I-1-4166 | 豊後大野市大野町田中  | ●                | ●              | 〃          |             |
| 775 | 急傾斜地の崩壊 | 川北④      | H29. 8. 18 | 491 | I-1-4172 | 豊後大野市大野町田代  | ●                | ●              | 〃          |             |
| 776 | 急傾斜地の崩壊 | 川北⑤      | H29. 8. 18 | 491 | I-1-4178 | 豊後大野市大野町田代  | ●                | ●              | 〃          |             |
| 777 | 急傾斜地の崩壊 | 平岡①(A)   | H29. 8. 18 | 491 | Ⅱ-1-4755 | 豊後大野市大野町酒井寺 | ●                | ●              | 〃          |             |
| 778 | 急傾斜地の崩壊 | 平岡①(B)   | H29. 8. 18 | 491 | Ⅱ-1-4755 | 豊後大野市大野町酒井寺 | ●                | ●              | 〃          |             |
| 779 | 急傾斜地の崩壊 | 藤浪②(A)   | H29. 8. 18 | 491 | Ⅱ-1-4760 | 豊後大野市大野町田中  | ●                | ●              | 〃          |             |
| 780 | 急傾斜地の崩壊 | 藤浪②(B)   | H29. 8. 18 | 491 | Ⅱ-1-4760 | 豊後大野市大野町田中  | ●                | ●              | 〃          |             |
| 781 | 急傾斜地の崩壊 | 藤浪②(C)   | H29. 8. 18 | 491 | Ⅱ-1-4760 | 豊後大野市大野町田中  | ●                | ●              | 〃          |             |
| 782 | 急傾斜地の崩壊 | 藤浪②(D)   | H29. 8. 18 | 491 | Ⅱ-1-4760 | 豊後大野市大野町田中  | ●                | ●              | 〃          |             |
| 783 | 急傾斜地の崩壊 | 藤浪②(E)   | H29. 8. 18 | 491 | Ⅱ-1-4760 | 豊後大野市大野町田中  | ●                | ●              | 〃          |             |
| 784 | 急傾斜地の崩壊 | 藤浪③(A)   | H29. 8. 18 | 491 | Ⅱ-1-4767 | 豊後大野市大野町田中  | ●                | ●              | 〃          |             |
| 785 | 急傾斜地の崩壊 | 藤浪③(B)   | H29. 8. 18 | 491 | Ⅱ-1-4767 | 豊後大野市大野町田中  | ●                | ●              | 〃          |             |
| 786 | 急傾斜地の崩壊 | 田中①      | H29. 8. 18 | 491 | Ⅱ-1-4806 | 豊後大野市大野町田中  | ●                | ●              | 〃          |             |
| 787 | 急傾斜地の崩壊 | 原田①(A)   | H29. 8. 18 | 491 | I-1-4187 | 豊後大野市千歳町前田  | ●                | ●              | 〃          |             |
| 788 | 急傾斜地の崩壊 | 原田①(B)   | H29. 8. 18 | 491 | I-1-4187 | 豊後大野市千歳町前田  | ●                | ●              | 〃          |             |
| 789 | 急傾斜地の崩壊 | 原田①(C)   | H29. 8. 18 | 491 | I-1-4187 | 豊後大野市千歳町前田  | ●                | ●              | 〃          |             |
| 790 | 急傾斜地の崩壊 | 原田①(D)   | H29. 8. 18 | 491 | I-1-4187 | 豊後大野市千歳町前田  | ●                | ●              | 〃          |             |
| 791 | 急傾斜地の崩壊 | 原田②(A)   | H29. 8. 18 | 491 | Ⅱ-1-4941 | 豊後大野市千歳町前田  | ●                | ●              | 〃          |             |
| 792 | 急傾斜地の崩壊 | 原田②(B)   | H29. 8. 18 | 491 | Ⅱ-1-4941 | 豊後大野市千歳町前田  | ●                | ●              | 〃          |             |
| 793 | 急傾斜地の崩壊 | 原田③      | H29. 8. 18 | 491 | Ⅱ-1-4942 | 豊後大野市千歳町前田  | ●                | ●              | 〃          |             |
| 794 | 急傾斜地の崩壊 | 原田④(A)   | H29. 8. 18 | 491 | Ⅱ-1-4943 | 豊後大野市千歳町前田  | ●                | ●              | 〃          |             |
| 795 | 急傾斜地の崩壊 | 原田④(B)   | H29. 8. 18 | 491 | Ⅱ-1-4943 | 豊後大野市千歳町前田  | ●                | ●              | 〃          |             |
| 796 | 急傾斜地の崩壊 | 原田⑥(A)   | H29. 8. 18 | 491 | Ⅱ-1-4946 | 豊後大野市千歳町前田  | ●                | ●              | 〃          |             |
| 797 | 急傾斜地の崩壊 | 原田⑥(B)   | H29. 8. 18 | 491 | Ⅱ-1-4946 | 豊後大野市千歳町前田  | ●                | ●              | 〃          |             |
| 798 | 急傾斜地の崩壊 | 原田⑥(C)   | H29. 8. 18 | 491 | Ⅱ-1-4946 | 豊後大野市千歳町前田  | ●                | ●              | 〃          |             |
| 799 | 急傾斜地の崩壊 | 原田⑦      | H29. 8. 18 | 491 | Ⅱ-1-4947 | 豊後大野市千歳町前田  | ●                | ●              | 〃          |             |
| 800 | 急傾斜地の崩壊 | 原田⑧(A)   | H29. 8. 18 | 491 | Ⅱ-1-4953 | 豊後大野市千歳町前田  | ●                | ●              | 〃          |             |

|     | 土砂災害の現象 | 危険箇所・溪流名 | 指定年月日（公示）  |     | 危険箇所番号       | 所在地                      | 特別警戒区域<br>レッドゾーン | 警戒区域<br>イエローゾーン | 災害時の警戒避難体制 |             |
|-----|---------|----------|------------|-----|--------------|--------------------------|------------------|-----------------|------------|-------------|
|     |         |          | 年月日        | 番号  |              |                          |                  |                 | 現地連絡員      | 応急措置<br>責任者 |
| 801 | 急傾斜地の崩壊 | 原田⑧(B)   | H29. 8. 18 | 491 | Ⅱ-1-4953     | 豊後大野市千歳町前田               | ●                | ●               | 〃          |             |
| 802 | 急傾斜地の崩壊 | 原田⑧(C)   | H29. 8. 18 | 491 | Ⅱ-1-4953     | 豊後大野市千歳町前田               | ●                | ●               | 〃          |             |
| 803 | 急傾斜地の崩壊 | 原田⑧(D)   | H29. 8. 18 | 491 | Ⅱ-1-4953     | 豊後大野市千歳町前田               | ●                | ●               | 〃          |             |
| 804 | 地滑り     | 山内       | H29. 8. 18 | 491 | 189          | 豊後大野市犬飼町山内               |                  | ●               | 〃          |             |
| 805 | 地滑り     | 菅生・宮野    | H29. 8. 18 | 491 | 106          | 豊後大野市三重町菅生<br>豊後大野市三重町宮野 |                  | ●               | 〃          |             |
| 806 | 地滑り     | 小福手      | H29. 8. 18 | 491 | 178          | 豊後大野市犬飼町田原               |                  | ●               | 〃          |             |
| 807 | 急傾斜地の崩壊 | 西の田①     | H30. 9. 7  | 545 | I-1-1697     | 豊後大野市犬飼町下津尾              | ●                | ●               | 〃          |             |
| 808 | 急傾斜地の崩壊 | 上へ村(A)   | H30. 9. 7  | 545 | I-1-1699     | 豊後大野市犬飼町下津尾              | ●                | ●               | 〃          |             |
| 809 | 急傾斜地の崩壊 | 上へ村(B)   | H30. 9. 7  | 545 | I-1-1699     | 豊後大野市犬飼町下津尾              | ●                | ●               | 〃          |             |
| 810 | 急傾斜地の崩壊 | 犬飼山      | H30. 9. 7  | 545 | I-1-1700     | 豊後大野市犬飼町下津尾              | ●                | ●               | 〃          |             |
| 811 | 急傾斜地の崩壊 | 上サ町(A)   | H30. 9. 7  | 545 | I-1-1701     | 豊後大野市犬飼町下津尾              | ●                | ●               | 〃          |             |
| 812 | 急傾斜地の崩壊 | 上サ町(B)   | H30. 9. 7  | 545 | I-1-1701     | 豊後大野市犬飼町下津尾              | ●                | ●               | 〃          |             |
| 813 | 急傾斜地の崩壊 | 新道(A)    | H30. 9. 7  | 545 | I-1-1702     | 豊後大野市犬飼町下津尾              | ●                | ●               | 〃          |             |
| 814 | 急傾斜地の崩壊 | 新道(B)    | H30. 9. 7  | 545 | I-1-1702     | 豊後大野市犬飼町下津尾              | ●                | ●               | 〃          |             |
| 815 | 急傾斜地の崩壊 | 萩原       | H30. 9. 7  | 545 | I-1-4201     | 豊後大野市犬飼町柚野木              | ●                | ●               | 〃          |             |
| 816 | 急傾斜地の崩壊 | 西の田②(A)  | H30. 9. 7  | 545 | Ⅱ-1-5012     | 豊後大野市犬飼町下津尾              | ●                | ●               | 〃          |             |
| 817 | 急傾斜地の崩壊 | 西の田②(B)  | H30. 9. 7  | 545 | Ⅱ-1-5012     | 豊後大野市犬飼町下津尾              | ●                | ●               | 〃          |             |
| 818 | 急傾斜地の崩壊 | 上町       | H30. 9. 7  | 545 | Ⅱ-1-5015     | 豊後大野市犬飼町田原               | ●                | ●               | 〃          |             |
| 819 | 急傾斜地の崩壊 | 上園①      | H30. 9. 7  | 545 | Ⅱ-1-5020     | 豊後大野市犬飼町下津尾              | ●                | ●               | 〃          |             |
| 820 | 急傾斜地の崩壊 | 西の田③     | H30. 9. 7  | 545 | Ⅱ-1-5021     | 豊後大野市犬飼町下津尾              | ●                | ●               | 〃          |             |
| 821 | 土石流     | 小福手谷川    | H30. 9. 7  | 545 | 07-428 I-005 | 豊後大野市犬飼町田原               | ●                | ●               | 〃          |             |
| 822 | 土石流     | 衣掛川      | H30. 9. 7  | 545 | 07-428 I-007 | 豊後大野市犬飼町黒松               |                  | ●               | 〃          |             |
| 823 | 土石流     | 衣掛谷川     | H30. 9. 7  | 545 | 07-428 Ⅱ-014 | 豊後大野市犬飼町黒松               | ●                | ●               | 〃          |             |
| 824 | 土石流     | 新殿川      | H30. 9. 7  | 545 | 07-427 I-002 | 豊後大野市千歳町新殿               | ●                | ●               | 〃          |             |
| 825 | 土石流     | 新殿谷川     | H30. 9. 7  | 545 | 07-427 I-003 | 豊後大野市千歳町新殿               | ●                | ●               | 〃          |             |
| 826 | 土石流     | 中熊川二支溪   | H30. 9. 7  | 545 | 07-425 Ⅱ-005 | 豊後大野市朝地町栗林               | ●                | ●               | 〃          |             |
| 827 | 土石流     | 中熊川一支溪   | H30. 9. 7  | 545 | 07-425 Ⅱ-006 | 豊後大野市朝地町栗林               | ●                | ●               | 〃          |             |
| 828 | 土石流     | 吐合川一支溪   | H30. 9. 7  | 545 | 07-425 I-001 | 豊後大野市朝地町朝地               | ●                | ●               | 〃          |             |
| 829 | 土石流     | 吐合川二支溪   | H30. 9. 7  | 545 | 07-425 I-002 | 豊後大野市朝地町朝地               | ●                | ●               | 〃          |             |
| 830 | 土石流     | 吐合川六支溪   | H30. 9. 7  | 545 | 07-425 I-006 | 豊後大野市朝地町朝地               | ●                | ●               | 〃          |             |
| 831 | 土石流     | 高屋川(A)   | H30. 9. 7  | 545 | 07-422 I-002 | 豊後大野市三重町松尾               | ●                | ●               | 〃          |             |
| 832 | 土石流     | 高屋川(B)   | H30. 9. 7  | 545 | 07-422 I-002 | 豊後大野市三重町松尾               | ●                | ●               | 〃          |             |
| 833 | 土石流     | 三重福原川一支溪 | H30. 9. 7  | 545 | 07-422 Ⅱ-001 | 豊後大野市三重町松尾               | ●                | ●               | 〃          |             |
| 834 | 土石流     | 三重福原川二支溪 | H30. 9. 7  | 545 | 07-422 Ⅱ-002 | 豊後大野市三重町松尾               | ●                | ●               | 〃          |             |
| 835 | 土石流     | 高屋川一支溪   | H30. 9. 7  | 545 | 07-422 Ⅱ-003 | 豊後大野市三重町松尾               | ●                | ●               | 〃          |             |
| 836 | 急傾斜地の崩壊 | 下野住宅     | H30. 9. 7  | 545 | I-1-1693     | 豊後大野市犬飼町下津尾              | ●                | ●               | 〃          |             |
| 837 | 急傾斜地の崩壊 | 下野①      | H30. 9. 7  | 545 | I-1-2847     | 豊後大野市犬飼町下津尾              | ●                | ●               | 〃          |             |
| 838 | 急傾斜地の崩壊 | 荒瀬       | H30. 9. 7  | 545 | I-1-4190     | 豊後大野市犬飼町下津尾              | ●                | ●               | 〃          |             |
| 839 | 急傾斜地の崩壊 | 野首①      | H30. 9. 7  | 545 | Ⅱ-1-4961     | 豊後大野市犬飼町下津尾              | ●                | ●               | 〃          |             |
| 840 | 急傾斜地の崩壊 | 野首②(A)   | H30. 9. 7  | 545 | Ⅱ-1-4963     | 豊後大野市犬飼町下津尾              | ●                | ●               | 〃          |             |
| 841 | 急傾斜地の崩壊 | 野首②(B)   | H30. 9. 7  | 545 | Ⅱ-1-4963     | 豊後大野市犬飼町下津尾              | ●                | ●               | 〃          |             |
| 842 | 急傾斜地の崩壊 | 柿戸       | H30. 9. 7  | 545 | I-1-2846     | 豊後大野市犬飼町久原               | ●                | ●               | 〃          |             |
| 843 | 急傾斜地の崩壊 | 小福手鳥穴    | H30. 9. 7  | 545 | I-1-1703     | 豊後大野市犬飼町田原               | ●                | ●               | 〃          |             |
| 844 | 急傾斜地の崩壊 | 小福手④(A)  | H30. 9. 7  | 545 | I-1-4194     | 豊後大野市犬飼町田原               | ●                | ●               | 〃          |             |
| 845 | 急傾斜地の崩壊 | 小福手④(B)  | H30. 9. 7  | 545 | I-1-4194     | 豊後大野市犬飼町田原               | ●                | ●               | 〃          |             |
| 846 | 急傾斜地の崩壊 | 下の原      | H30. 9. 7  | 545 | I-1-4197     | 豊後大野市犬飼町下津尾              | ●                | ●               | 〃          |             |
| 847 | 急傾斜地の崩壊 | 畑ヶ川①     | H30. 9. 7  | 545 | I-1-4193     | 豊後大野市犬飼町高津原              | ●                | ●               | 〃          |             |
| 848 | 急傾斜地の崩壊 | 畑ヶ川②     | H30. 9. 7  | 545 | Ⅱ-1-5002     | 豊後大野市犬飼町高津原              | ●                | ●               | 〃          |             |
| 849 | 急傾斜地の崩壊 | 畑ヶ川③     | H30. 9. 7  | 545 | Ⅱ-1-5003     | 豊後大野市犬飼町高津原              | ●                | ●               | 〃          |             |
| 850 | 急傾斜地の崩壊 | 柴北上①     | H30. 9. 7  | 545 | I-1-1690     | 豊後大野市犬飼町柴北               | ●                | ●               | 〃          |             |

|     | 土砂災害の現象 | 危険箇所・溪流名 | 指定年月日（公示） |     | 危険箇所番号   | 所在地        | 特別警戒区域<br>レッドゾーン | 警戒区域<br>イエロゾーン | 災害時の警戒避難体制 |             |
|-----|---------|----------|-----------|-----|----------|------------|------------------|----------------|------------|-------------|
|     |         |          | 年月日       | 番号  |          |            |                  |                | 現地連絡員      | 応急措置<br>責任者 |
| 851 | 急傾斜地の崩壊 | 柴北上②     | H30.9.7   | 545 | Ⅱ-1-5010 | 豊後大野市犬飼町柴北 | ●                | ●              | 〃          |             |
| 852 | 急傾斜地の崩壊 | 千束②      | H30.9.7   | 545 | I-1-1682 | 豊後大野市犬飼町黒松 | ●                | ●              | 〃          |             |
| 853 | 急傾斜地の崩壊 | 衣掛①(A)   | H30.9.7   | 545 | I-1-1683 | 豊後大野市犬飼町黒松 | ●                | ●              | 〃          |             |
| 854 | 急傾斜地の崩壊 | 衣掛①(B)   | H30.9.7   | 545 | I-1-1683 | 豊後大野市犬飼町黒松 | ●                | ●              | 〃          |             |
| 855 | 急傾斜地の崩壊 | 新飼(A)    | H30.9.7   | 545 | I-1-1684 | 豊後大野市犬飼町黒松 | ●                | ●              | 〃          |             |
| 856 | 急傾斜地の崩壊 | 新飼(B)    | H30.9.7   | 545 | I-1-1684 | 豊後大野市犬飼町黒松 | ●                | ●              | 〃          |             |
| 857 | 急傾斜地の崩壊 | 黒松東①     | H30.9.7   | 545 | I-1-1685 | 豊後大野市犬飼町黒松 | ●                | ●              | 〃          |             |
| 858 | 急傾斜地の崩壊 | 衣掛②      | H30.9.7   | 545 | I-1-4192 | 豊後大野市犬飼町黒松 | ●                | ●              | 〃          |             |
| 859 | 急傾斜地の崩壊 | 黒松①(A)   | H30.9.7   | 545 | I-2-0079 | 豊後大野市犬飼町黒松 | ●                | ●              | 〃          |             |
| 860 | 急傾斜地の崩壊 | 黒松①(B)   | H30.9.7   | 545 | I-2-0079 | 豊後大野市犬飼町黒松 | ●                | ●              | 〃          |             |
| 861 | 急傾斜地の崩壊 | 黒松②      | H30.9.7   | 545 | Ⅱ-1-4958 | 豊後大野市犬飼町黒松 | ●                | ●              | 〃          |             |
| 862 | 急傾斜地の崩壊 | 千束③(A)   | H30.9.7   | 545 | Ⅱ-1-4985 | 豊後大野市犬飼町黒松 | ●                | ●              | 〃          |             |
| 863 | 急傾斜地の崩壊 | 千束③(B)   | H30.9.7   | 545 | Ⅱ-1-4985 | 豊後大野市犬飼町黒松 | ●                | ●              | 〃          |             |
| 864 | 急傾斜地の崩壊 | 千束④(A)   | H30.9.7   | 545 | Ⅱ-1-4986 | 豊後大野市犬飼町黒松 | ●                | ●              | 〃          |             |
| 865 | 急傾斜地の崩壊 | 千束④(B)   | H30.9.7   | 545 | Ⅱ-1-4986 | 豊後大野市犬飼町黒松 | ●                | ●              | 〃          |             |
| 866 | 急傾斜地の崩壊 | 衣掛③      | H30.9.7   | 545 | Ⅱ-1-4988 | 豊後大野市犬飼町黒松 | ●                | ●              | 〃          |             |
| 867 | 急傾斜地の崩壊 | 黒松東②     | H30.9.7   | 545 | Ⅱ-1-4989 | 豊後大野市犬飼町黒松 | ●                | ●              | 〃          |             |
| 868 | 急傾斜地の崩壊 | 黒松東③(A)  | H30.9.7   | 545 | Ⅱ-1-4990 | 豊後大野市犬飼町黒松 | ●                | ●              | 〃          |             |
| 869 | 急傾斜地の崩壊 | 黒松東③(B)  | H30.9.7   | 545 | Ⅱ-1-4990 | 豊後大野市犬飼町黒松 | ●                | ●              | 〃          |             |
| 870 | 急傾斜地の崩壊 | 黒松東③(C)  | H30.9.7   | 545 | Ⅱ-1-4990 | 豊後大野市犬飼町黒松 | ●                | ●              | 〃          |             |
| 871 | 急傾斜地の崩壊 | 黒松東③(D)  | H30.9.7   | 545 | Ⅱ-1-4990 | 豊後大野市犬飼町黒松 | ●                | ●              | 〃          |             |
| 872 | 急傾斜地の崩壊 | 黒松東④     | H30.9.7   | 545 | Ⅱ-1-4992 | 豊後大野市犬飼町黒松 | ●                | ●              | 〃          |             |
| 873 | 急傾斜地の崩壊 | 黒松東⑤     | H30.9.7   | 545 | Ⅱ-1-4993 | 豊後大野市犬飼町黒松 | ●                | ●              | 〃          |             |
| 874 | 急傾斜地の崩壊 | 黒松東⑥     | H30.9.7   | 545 | Ⅱ-1-4994 | 豊後大野市犬飼町黒松 | ●                | ●              | 〃          |             |
| 875 | 急傾斜地の崩壊 | 千束⑤      | H30.9.7   | 545 | Ⅱ-1-5011 | 豊後大野市犬飼町黒松 | ●                | ●              | 〃          |             |
| 876 | 急傾斜地の崩壊 | 宮下①(A)   | H30.9.7   | 545 | I-1-1671 | 豊後大野市千歳町新殿 | ●                | ●              | 〃          |             |
| 877 | 急傾斜地の崩壊 | 宮下①(B)   | H30.9.7   | 545 | I-1-1671 | 豊後大野市千歳町新殿 | ●                | ●              | 〃          |             |
| 878 | 急傾斜地の崩壊 | 宮下①(C)   | H30.9.7   | 545 | I-1-1671 | 豊後大野市千歳町新殿 | ●                | ●              | 〃          |             |
| 879 | 急傾斜地の崩壊 | ナラギノ(A)  | H30.9.7   | 545 | I-1-2844 | 豊後大野市千歳町新殿 | ●                | ●              | 〃          |             |
| 880 | 急傾斜地の崩壊 | ナラギノ(B)  | H30.9.7   | 545 | I-1-2844 | 豊後大野市千歳町新殿 | ●                | ●              | 〃          |             |
| 881 | 急傾斜地の崩壊 | 宮下②      | H30.9.7   | 545 | Ⅱ-1-4915 | 豊後大野市千歳町新殿 | ●                | ●              | 〃          |             |
| 882 | 急傾斜地の崩壊 | 宮下③      | H30.9.7   | 545 | Ⅱ-1-4916 | 豊後大野市千歳町新殿 | ●                | ●              | 〃          |             |
| 883 | 急傾斜地の崩壊 | 津留       | H30.9.7   | 545 | I-1-1676 | 豊後大野市千歳町前田 |                  | ●              | 〃          |             |
| 884 | 急傾斜地の崩壊 | 倉波①      | H30.9.7   | 545 | I-1-2842 | 豊後大野市千歳町前田 | ●                | ●              | 〃          |             |
| 885 | 急傾斜地の崩壊 | 倉波③      | H30.9.7   | 545 | Ⅱ-1-4940 | 豊後大野市千歳町前田 | ●                | ●              | 〃          |             |
| 886 | 急傾斜地の崩壊 | 原田⑨      | H30.9.7   | 545 | Ⅱ-1-4944 | 豊後大野市千歳町前田 | ●                | ●              | 〃          |             |
| 887 | 急傾斜地の崩壊 | 岩戸       | H30.9.7   | 545 | I-1-1504 | 豊後大野市清川町白尾 | ●                | ●              | 〃          |             |
| 888 | 急傾斜地の崩壊 | 下辻(A)    | H30.9.7   | 545 | I-1-2811 | 豊後大野市清川町白尾 | ●                | ●              | 〃          |             |
| 889 | 急傾斜地の崩壊 | 下辻(B)    | H30.9.7   | 545 | I-1-2811 | 豊後大野市清川町白尾 | ●                | ●              | 〃          |             |
| 890 | 急傾斜地の崩壊 | 下辻(C)    | H30.9.7   | 545 | I-1-2811 | 豊後大野市清川町白尾 | ●                | ●              | 〃          |             |
| 891 | 急傾斜地の崩壊 | 下辻(D)    | H30.9.7   | 545 | I-1-2811 | 豊後大野市清川町白尾 | ●                | ●              | 〃          |             |
| 892 | 急傾斜地の崩壊 | 下辻(E)    | H30.9.7   | 545 | I-1-2811 | 豊後大野市清川町白尾 | ●                | ●              | 〃          |             |
| 893 | 急傾斜地の崩壊 | 下辻(F)    | H30.9.7   | 545 | I-1-2811 | 豊後大野市清川町白尾 | ●                | ●              | 〃          |             |
| 894 | 急傾斜地の崩壊 | 下辻(G)    | H30.9.7   | 545 | I-1-2811 | 豊後大野市清川町白尾 | ●                | ●              | 〃          |             |
| 895 | 急傾斜地の崩壊 | 下辻(H)    | H30.9.7   | 545 | I-1-2811 | 豊後大野市清川町白尾 | ●                | ●              | 〃          |             |
| 896 | 急傾斜地の崩壊 | 柿ノ木①     | H30.9.7   | 545 | Ⅱ-1-4118 | 豊後大野市清川町白尾 | ●                | ●              | 〃          |             |
| 897 | 急傾斜地の崩壊 | 柿ノ木③(A)  | H30.9.7   | 545 | Ⅱ-1-4119 | 豊後大野市清川町白尾 | ●                | ●              | 〃          |             |
| 898 | 急傾斜地の崩壊 | 柿ノ木③(B)  | H30.9.7   | 545 | Ⅱ-1-4119 | 豊後大野市清川町白尾 | ●                | ●              | 〃          |             |
| 899 | 急傾斜地の崩壊 | 柿ノ木②     | H30.9.7   | 545 | Ⅱ-1-4147 | 豊後大野市清川町白尾 | ●                | ●              | 〃          |             |
| 900 | 急傾斜地の崩壊 | 小川野①     | H30.9.7   | 545 | I-1-4151 | 豊後大野市朝地町梨小 | ●                | ●              | 〃          |             |

|     | 土砂災害の現象 | 危険箇所・溪流名  | 指定年月日（公示） |     | 危険箇所番号   | 所在地         | 特別警戒区域<br>レッドゾーン | 警戒区域<br>イエローゾーン | 災害時の警戒避難体制 |             |
|-----|---------|-----------|-----------|-----|----------|-------------|------------------|-----------------|------------|-------------|
|     |         |           | 年月日       | 番号  |          |             |                  |                 | 現地連絡員      | 応急措置<br>責任者 |
| 901 | 急傾斜地の崩壊 | 小川野②      | H30.9.7   | 545 | Ⅱ-1-4469 | 豊後大野市朝地町梨小  | ●                | ●               | 〃          |             |
| 902 | 急傾斜地の崩壊 | 小川野③      | H30.9.7   | 545 | Ⅱ-1-4470 | 豊後大野市朝地町梨小  | ●                | ●               | 〃          |             |
| 903 | 急傾斜地の崩壊 | 小川野⑥(A)   | H30.9.7   | 545 | Ⅱ-1-4483 | 豊後大野市朝地町梨小  | ●                | ●               | 〃          |             |
| 904 | 急傾斜地の崩壊 | 小川野⑥(B)   | H30.9.7   | 545 | Ⅱ-1-4483 | 豊後大野市朝地町梨小  | ●                | ●               | 〃          |             |
| 905 | 急傾斜地の崩壊 | 小川野⑦      | H30.9.7   | 545 | Ⅱ-1-4484 | 豊後大野市朝地町梨小  | ●                | ●               | 〃          |             |
| 906 | 急傾斜地の崩壊 | 中熊・親所     | H30.9.7   | 545 | I-1-2820 | 豊後大野市朝地町栗林  | ●                | ●               | 〃          |             |
| 907 | 急傾斜地の崩壊 | 中熊・郷野①    | H30.9.7   | 545 | I-1-4152 | 豊後大野市朝地町栗林  | ●                | ●               | 〃          |             |
| 908 | 急傾斜地の崩壊 | 中熊・古中熊①   | H30.9.7   | 545 | Ⅱ-1-4496 | 豊後大野市朝地町栗林  | ●                | ●               | 〃          |             |
| 909 | 急傾斜地の崩壊 | 中熊・福地①(A) | H30.9.7   | 545 | Ⅱ-1-4498 | 豊後大野市朝地町栗林  | ●                | ●               | 〃          |             |
| 910 | 急傾斜地の崩壊 | 中熊・福地①(B) | H30.9.7   | 545 | Ⅱ-1-4498 | 豊後大野市朝地町栗林  | ●                | ●               | 〃          |             |
| 911 | 急傾斜地の崩壊 | 中熊・福地①(C) | H30.9.7   | 545 | Ⅱ-1-4498 | 豊後大野市朝地町栗林  | ●                | ●               | 〃          |             |
| 912 | 急傾斜地の崩壊 | 中熊・郷野②    | H30.9.7   | 545 | Ⅱ-1-4500 | 豊後大野市朝地町栗林  | ●                | ●               | 〃          |             |
| 913 | 急傾斜地の崩壊 | 朝倉⑦       | H30.9.7   | 545 | Ⅱ-1-4544 | 豊後大野市朝地町朝地  | ●                | ●               | 〃          |             |
| 914 | 急傾斜地の崩壊 | 朝倉⑧(A)    | H30.9.7   | 545 | I-1-9051 | 豊後大野市朝地町朝地  |                  | ●               | 〃          |             |
| 915 | 急傾斜地の崩壊 | 朝倉⑧(B)    | H30.9.7   | 545 | I-1-9051 | 豊後大野市朝地町朝地  | ●                | ●               | 〃          |             |
| 916 | 急傾斜地の崩壊 | 朝倉⑧(C)    | H30.9.7   | 545 | I-1-9051 | 豊後大野市朝地町朝地  | ●                | ●               | 〃          |             |
| 917 | 急傾斜地の崩壊 | 折立②       | H30.9.7   | 545 | I-1-1567 | 豊後大野市朝地町朝地  | ●                | ●               | 〃          |             |
| 918 | 急傾斜地の崩壊 | 大恩寺①(A)   | H30.9.7   | 545 | I-1-1578 | 豊後大野市朝地町板井迫 | ●                | ●               | 〃          |             |
| 919 | 急傾斜地の崩壊 | 大恩寺①(B)   | H30.9.7   | 545 | I-1-1578 | 豊後大野市朝地町板井迫 | ●                | ●               | 〃          |             |
| 920 | 急傾斜地の崩壊 | 真竹1①      | H30.9.7   | 545 | I-2-0072 | 豊後大野市朝地町板井迫 | ●                | ●               | 〃          |             |
| 921 | 急傾斜地の崩壊 | 真竹        | H30.9.7   | 545 | Ⅱ-1-4565 | 豊後大野市朝地町板井迫 | ●                | ●               | 〃          |             |
| 922 | 急傾斜地の崩壊 | 真竹1②      | H30.9.7   | 545 | Ⅱ-1-4566 | 豊後大野市朝地町板井迫 | ●                | ●               | 〃          |             |
| 923 | 急傾斜地の崩壊 | 板井迫①      | H30.9.7   | 545 | Ⅱ-1-4570 | 豊後大野市朝地町板井迫 | ●                | ●               | 〃          |             |
| 924 | 急傾斜地の崩壊 | 板井迫②(A)   | H30.9.7   | 545 | Ⅱ-1-4571 | 豊後大野市朝地町板井迫 | ●                | ●               | 〃          |             |
| 925 | 急傾斜地の崩壊 | 板井迫②(B)   | H30.9.7   | 545 | Ⅱ-1-4571 | 豊後大野市朝地町板井迫 | ●                | ●               | 〃          |             |
| 926 | 急傾斜地の崩壊 | 板井迫③(A)   | H30.9.7   | 545 | Ⅱ-1-4593 | 豊後大野市朝地町板井迫 | ●                | ●               | 〃          |             |
| 927 | 急傾斜地の崩壊 | 板井迫③(B)   | H30.9.7   | 545 | Ⅱ-1-4593 | 豊後大野市朝地町板井迫 | ●                | ●               | 〃          |             |
| 928 | 急傾斜地の崩壊 | 前玉田(A)    | H30.9.7   | 545 | I-1-1489 | 豊後大野市三重町玉田  | ●                | ●               | 〃          |             |
| 929 | 急傾斜地の崩壊 | 前玉田(B)    | H30.9.7   | 545 | I-1-1489 | 豊後大野市三重町玉田  | ●                | ●               | 〃          |             |
| 930 | 急傾斜地の崩壊 | 前玉田(C)    | H30.9.7   | 545 | I-1-1489 | 豊後大野市三重町玉田  | ●                | ●               | 〃          |             |
| 931 | 急傾斜地の崩壊 | 玉田        | H30.9.7   | 545 | I-1-1490 | 豊後大野市三重町玉田  | ●                | ●               | 〃          |             |
| 932 | 急傾斜地の崩壊 | 後玉田       | H30.9.7   | 545 | I-1-1491 | 豊後大野市三重町玉田  |                  | ●               | 〃          |             |
| 933 | 急傾斜地の崩壊 | 高屋①(A)    | H30.9.7   | 545 | I-1-4095 | 豊後大野市三重町松尾  | ●                | ●               | 〃          |             |
| 934 | 急傾斜地の崩壊 | 高屋①(B)    | H30.9.7   | 545 | I-1-4095 | 豊後大野市三重町松尾  | ●                | ●               | 〃          |             |
| 935 | 急傾斜地の崩壊 | 高屋②(A)    | H30.9.7   | 545 | Ⅱ-1-3914 | 豊後大野市三重町松尾  | ●                | ●               | 〃          |             |
| 936 | 急傾斜地の崩壊 | 高屋②(B)    | H30.9.7   | 545 | Ⅱ-1-3914 | 豊後大野市三重町松尾  | ●                | ●               | 〃          |             |
| 937 | 急傾斜地の崩壊 | 高屋③       | H30.9.7   | 545 | Ⅱ-1-3915 | 豊後大野市三重町松尾  | ●                | ●               | 〃          |             |
| 938 | 急傾斜地の崩壊 | 高屋④(A)    | H30.9.7   | 545 | I-1-1474 | 豊後大野市三重町松尾  | ●                | ●               | 〃          |             |
| 939 | 急傾斜地の崩壊 | 高屋④(B)    | H30.9.7   | 545 | I-1-1474 | 豊後大野市三重町松尾  | ●                | ●               | 〃          |             |
| 940 | 急傾斜地の崩壊 | 高屋④(C)    | H30.9.7   | 545 | I-1-1474 | 豊後大野市三重町松尾  | ●                | ●               | 〃          |             |
| 941 | 急傾斜地の崩壊 | 高屋④(D)    | H30.9.7   | 545 | I-1-1474 | 豊後大野市三重町松尾  | ●                | ●               | 〃          |             |
| 942 | 急傾斜地の崩壊 | 高屋④(E)    | H30.9.7   | 545 | I-1-1474 | 豊後大野市三重町松尾  | ●                | ●               | 〃          |             |
| 943 | 急傾斜地の崩壊 | 高屋⑤(A)    | H30.9.7   | 545 | Ⅱ-1-3919 | 豊後大野市三重町松尾  | ●                | ●               | 〃          |             |
| 944 | 急傾斜地の崩壊 | 高屋⑤(B)    | H30.9.7   | 545 | Ⅱ-1-3919 | 豊後大野市三重町松尾  | ●                | ●               | 〃          |             |
| 945 | 急傾斜地の崩壊 | 宇田(A)     | H30.9.7   | 545 | I-1-1500 | 豊後大野市清川町三玉  | ●                | ●               | 〃          |             |
| 946 | 急傾斜地の崩壊 | 宇田(B)     | H30.9.7   | 545 | I-1-1500 | 豊後大野市清川町三玉  | ●                | ●               | 〃          |             |
| 947 | 急傾斜地の崩壊 | 宇田(C)     | H30.9.7   | 545 | I-1-1500 | 豊後大野市清川町三玉  | ●                | ●               | 〃          |             |
| 948 | 急傾斜地の崩壊 | 中村⑥(A)    | H30.9.7   | 545 | I-1-1503 | 豊後大野市清川町三玉  | ●                | ●               | 〃          |             |
| 949 | 急傾斜地の崩壊 | 中村⑥(B)    | H30.9.7   | 545 | I-1-1503 | 豊後大野市清川町三玉  | ●                | ●               | 〃          |             |
| 950 | 急傾斜地の崩壊 | 駅前(A)     | H30.9.7   | 545 | I-1-1505 | 豊後大野市清川町砂田  | ●                | ●               | 〃          |             |

|      | 土砂災害の現象 | 危険箇所・溪流名 | 指定年月日（公示） |     | 危険箇所番号    | 所在地        | 特別警戒区域<br>レッドゾーン | 警戒区域<br>イエローゾーン | 災害時の警戒避難体制 |             |
|------|---------|----------|-----------|-----|-----------|------------|------------------|-----------------|------------|-------------|
|      |         |          | 年月日       | 番号  |           |            |                  |                 | 現地連絡員      | 応急措置<br>責任者 |
| 951  | 急傾斜地の崩壊 | 駅前(B)    | H30.9.7   | 545 | I-1-1505  | 豊後大野市清川町砂田 | ●                | ●               | 〃          |             |
| 952  | 急傾斜地の崩壊 | 駅前(C)    | H30.9.7   | 545 | I-1-1505  | 豊後大野市清川町砂田 | ●                | ●               | 〃          |             |
| 953  | 急傾斜地の崩壊 | 駅前(D)    | H30.9.7   | 545 | I-1-1505  | 豊後大野市清川町砂田 | ●                | ●               | 〃          |             |
| 954  | 急傾斜地の崩壊 | 駅前(E)    | H30.9.7   | 545 | I-1-1505  | 豊後大野市清川町砂田 | ●                | ●               | 〃          |             |
| 955  | 急傾斜地の崩壊 | 駅前(F)    | H30.9.7   | 545 | I-1-1505  | 豊後大野市清川町砂田 | ●                | ●               | 〃          |             |
| 956  | 急傾斜地の崩壊 | 駅前(G)    | H30.9.7   | 545 | I-1-1505  | 豊後大野市清川町砂田 | ●                | ●               | 〃          |             |
| 957  | 急傾斜地の崩壊 | 佐草①(A)   | H30.9.7   | 545 | I-1-2810  | 豊後大野市清川町三玉 | ●                | ●               | 〃          |             |
| 958  | 急傾斜地の崩壊 | 佐草①(B)   | H30.9.7   | 545 | I-1-2810  | 豊後大野市清川町三玉 | ●                | ●               | 〃          |             |
| 959  | 急傾斜地の崩壊 | 佐草①(C)   | H30.9.7   | 545 | I-1-2810  | 豊後大野市清川町三玉 | ●                | ●               | 〃          |             |
| 960  | 急傾斜地の崩壊 | 佐草①(D)   | H30.9.7   | 545 | I-1-2810  | 豊後大野市清川町三玉 | ●                | ●               | 〃          |             |
| 961  | 急傾斜地の崩壊 | 佐草①(E)   | H30.9.7   | 545 | I-1-2810  | 豊後大野市清川町三玉 | ●                | ●               | 〃          |             |
| 962  | 急傾斜地の崩壊 | 佐草①(F)   | H30.9.7   | 545 | I-1-2810  | 豊後大野市清川町三玉 | ●                | ●               | 〃          |             |
| 963  | 急傾斜地の崩壊 | 上市①(A)   | H30.9.7   | 545 | I-1-4111  | 豊後大野市清川町砂田 | ●                | ●               | 〃          |             |
| 964  | 急傾斜地の崩壊 | 上市①(B)   | H30.9.7   | 545 | I-1-4111  | 豊後大野市清川町砂田 | ●                | ●               | 〃          |             |
| 965  | 急傾斜地の崩壊 | 上市①(C)   | H30.9.7   | 545 | I-1-4111  | 豊後大野市清川町砂田 | ●                | ●               | 〃          |             |
| 966  | 急傾斜地の崩壊 | 上市①(D)   | H30.9.7   | 545 | I-1-4111  | 豊後大野市清川町砂田 | ●                | ●               | 〃          |             |
| 967  | 急傾斜地の崩壊 | 上市①(E)   | H30.9.7   | 545 | I-1-4111  | 豊後大野市清川町砂田 | ●                | ●               | 〃          |             |
| 968  | 急傾斜地の崩壊 | 上市①(F)   | H30.9.7   | 545 | I-1-4111  | 豊後大野市清川町砂田 | ●                | ●               | 〃          |             |
| 969  | 急傾斜地の崩壊 | 中市(A)    | H30.9.7   | 545 | I-1-4112  | 豊後大野市清川町砂田 | ●                | ●               | 〃          |             |
| 970  | 急傾斜地の崩壊 | 中市(B)    | H30.9.7   | 545 | I-1-4112  | 豊後大野市清川町砂田 | ●                | ●               | 〃          |             |
| 971  | 急傾斜地の崩壊 | 中市(C)    | H30.9.7   | 545 | I-1-4112  | 豊後大野市清川町砂田 | ●                | ●               | 〃          |             |
| 972  | 急傾斜地の崩壊 | 中市(D)    | H30.9.7   | 545 | I-1-4112  | 豊後大野市清川町砂田 | ●                | ●               | 〃          |             |
| 973  | 急傾斜地の崩壊 | 中市(E)    | H30.9.7   | 545 | I-1-4112  | 豊後大野市清川町砂田 | ●                | ●               | 〃          |             |
| 974  | 急傾斜地の崩壊 | 長迫③(A)   | H30.9.7   | 545 | II-1-4121 | 豊後大野市清川町砂田 | ●                | ●               | 〃          |             |
| 975  | 急傾斜地の崩壊 | 長迫③(B)   | H30.9.7   | 545 | II-1-4121 | 豊後大野市清川町砂田 | ●                | ●               | 〃          |             |
| 976  | 急傾斜地の崩壊 | 長迫③(C)   | H30.9.7   | 545 | II-1-4121 | 豊後大野市清川町砂田 | ●                | ●               | 〃          |             |
| 977  | 急傾斜地の崩壊 | 長迫③(D)   | H30.9.7   | 545 | II-1-4121 | 豊後大野市清川町砂田 | ●                | ●               | 〃          |             |
| 978  | 急傾斜地の崩壊 | 長迫②(A)   | H30.9.7   | 545 | II-1-4122 | 豊後大野市清川町砂田 | ●                | ●               | 〃          |             |
| 979  | 急傾斜地の崩壊 | 長迫②(B)   | H30.9.7   | 545 | II-1-4122 | 豊後大野市清川町砂田 | ●                | ●               | 〃          |             |
| 980  | 急傾斜地の崩壊 | 長迫②(C)   | H30.9.7   | 545 | II-1-4122 | 豊後大野市清川町砂田 | ●                | ●               | 〃          |             |
| 981  | 急傾斜地の崩壊 | 長迫②(D)   | H30.9.7   | 545 | II-1-4122 | 豊後大野市清川町砂田 | ●                | ●               | 〃          |             |
| 982  | 急傾斜地の崩壊 | 長迫②(E)   | H30.9.7   | 545 | II-1-4122 | 豊後大野市清川町砂田 | ●                | ●               | 〃          |             |
| 983  | 急傾斜地の崩壊 | 長迫②(F)   | H30.9.7   | 545 | II-1-4122 | 豊後大野市清川町砂田 | ●                | ●               | 〃          |             |
| 984  | 急傾斜地の崩壊 | 長迫②(G)   | H30.9.7   | 545 | II-1-4122 | 豊後大野市清川町砂田 | ●                | ●               | 〃          |             |
| 985  | 急傾斜地の崩壊 | 長迫②(H)   | H30.9.7   | 545 | II-1-4122 | 豊後大野市清川町砂田 | ●                | ●               | 〃          |             |
| 986  | 急傾斜地の崩壊 | 長迫②(I)   | H30.9.7   | 545 | II-1-4122 | 豊後大野市清川町砂田 | ●                | ●               | 〃          |             |
| 987  | 急傾斜地の崩壊 | 長畑(A)    | H30.9.7   | 545 | II-1-4126 | 豊後大野市清川町三玉 | ●                | ●               | 〃          |             |
| 988  | 急傾斜地の崩壊 | 長畑(B)    | H30.9.7   | 545 | II-1-4126 | 豊後大野市清川町三玉 | ●                | ●               | 〃          |             |
| 989  | 急傾斜地の崩壊 | 佐草②(A)   | H30.9.7   | 545 | II-1-4130 | 豊後大野市清川町三玉 | ●                | ●               | 〃          |             |
| 990  | 急傾斜地の崩壊 | 佐草②(B)   | H30.9.7   | 545 | II-1-4130 | 豊後大野市清川町三玉 | ●                | ●               | 〃          |             |
| 991  | 急傾斜地の崩壊 | 佐草③(A)   | H30.9.7   | 545 | II-1-4131 | 豊後大野市清川町三玉 | ●                | ●               | 〃          |             |
| 992  | 急傾斜地の崩壊 | 佐草③(B)   | H30.9.7   | 545 | II-1-4131 | 豊後大野市清川町三玉 | ●                | ●               | 〃          |             |
| 993  | 急傾斜地の崩壊 | 合方(A)    | H30.9.7   | 545 | II-1-4137 | 豊後大野市清川町砂田 | ●                | ●               | 〃          |             |
| 994  | 急傾斜地の崩壊 | 合方(B)    | H30.9.7   | 545 | II-1-4137 | 豊後大野市清川町砂田 | ●                | ●               | 〃          |             |
| 995  | 急傾斜地の崩壊 | 合方(C)    | H30.9.7   | 545 | II-1-4137 | 豊後大野市清川町砂田 | ●                | ●               | 〃          |             |
| 996  | 急傾斜地の崩壊 | 合方(D)    | H30.9.7   | 545 | II-1-4137 | 豊後大野市清川町砂田 | ●                | ●               | 〃          |             |
| 997  | 急傾斜地の崩壊 | 合方(E)    | H30.9.7   | 545 | II-1-4137 | 豊後大野市清川町砂田 | ●                | ●               | 〃          |             |
| 998  | 急傾斜地の崩壊 | 下市①(A)   | H30.9.7   | 545 | II-1-4139 | 豊後大野市清川町砂田 | ●                | ●               | 〃          |             |
| 999  | 急傾斜地の崩壊 | 下市①(B)   | H30.9.7   | 545 | II-1-4139 | 豊後大野市清川町砂田 | ●                | ●               | 〃          |             |
| 1000 | 急傾斜地の崩壊 | 下市①(C)   | H30.9.7   | 545 | II-1-4139 | 豊後大野市清川町砂田 | ●                | ●               | 〃          |             |

|      | 土砂災害の現象 | 危険箇所・溪流名   | 指定年月日（公示） |     | 危険箇所番号      | 所在地        | 特別警戒区域<br>レッドゾーン | 警戒区域<br>イエロゾーン | 災害時の警戒避難体制 |             |
|------|---------|------------|-----------|-----|-------------|------------|------------------|----------------|------------|-------------|
|      |         |            | 年月日       | 番号  |             |            |                  |                | 現地連絡員      | 応急措置<br>責任者 |
| 1001 | 急傾斜地の崩壊 | 下市①(D)     | H30.9.7   | 545 | Ⅱ-1-4139    | 豊後大野市清川町砂田 | ●                | ●              | 〃          |             |
| 1002 | 急傾斜地の崩壊 | 下市①(E)     | H30.9.7   | 545 | Ⅱ-1-4139    | 豊後大野市清川町砂田 | ●                | ●              | 〃          |             |
| 1003 | 急傾斜地の崩壊 | 下市①(F)     | H30.9.7   | 545 | Ⅱ-1-4139    | 豊後大野市清川町砂田 | ●                | ●              | 〃          |             |
| 1004 | 急傾斜地の崩壊 | 下市①(G)     | H30.9.7   | 545 | Ⅱ-1-4139    | 豊後大野市清川町砂田 | ●                | ●              | 〃          |             |
| 1005 | 急傾斜地の崩壊 | 下市①(H)     | H30.9.7   | 545 | Ⅱ-1-4139    | 豊後大野市清川町砂田 | ●                | ●              | 〃          |             |
| 1006 | 急傾斜地の崩壊 | 下市②        | H30.9.7   | 545 | Ⅱ-1-4140    | 豊後大野市清川町砂田 | ●                | ●              | 〃          |             |
| 1007 | 急傾斜地の崩壊 | 上野②(A)     | H30.9.7   | 545 | Ⅱ-1-4142    | 豊後大野市清川町砂田 | ●                | ●              | 〃          |             |
| 1008 | 急傾斜地の崩壊 | 上野②(B)     | H30.9.7   | 545 | Ⅱ-1-4142    | 豊後大野市清川町砂田 | ●                | ●              | 〃          |             |
| 1009 | 急傾斜地の崩壊 | 中原①        | H30.9.7   | 545 | Ⅱ-1-4144    | 豊後大野市清川町三玉 | ●                | ●              | 〃          |             |
| 1010 | 急傾斜地の崩壊 | 中原②        | H30.9.7   | 545 | Ⅱ-1-4145    | 豊後大野市清川町三玉 | ●                | ●              | 〃          |             |
| 1011 | 土石流     | 鬼塚川        | H30.9.14  | 563 | 07-422Ⅰ-009 | 豊後大野市三重町内田 | ●                | ●              | 〃          |             |
| 1012 | 土石流     | 芝尾川二支溪①    | H30.9.14  | 563 | 07-422Ⅱ-007 | 豊後大野市三重町鷺谷 | ●                | ●              | 〃          |             |
| 1013 | 土石流     | 下鷺谷川三支溪(A) | H30.9.14  | 563 | 07-422Ⅱ-008 | 豊後大野市三重町鷺谷 |                  | ●              | 〃          |             |
| 1014 | 土石流     | 下鷺谷川三支溪(B) | H30.9.14  | 563 | 07-422Ⅱ-008 | 豊後大野市三重町鷺谷 |                  | ●              | 〃          |             |
| 1015 | 土石流     | 下鷺谷川一支溪    | H30.9.14  | 563 | 07-422Ⅱ-011 | 豊後大野市三重町鷺谷 | ●                | ●              | 〃          |             |
| 1016 | 土石流     | 下鷺谷川二支溪    | H30.9.14  | 563 | 07-422Ⅱ-012 | 豊後大野市三重町鷺谷 |                  | ●              | 〃          |             |
| 1017 | 土石流     | 内山谷川       | H30.9.14  | 563 | 07-422Ⅱ-013 | 豊後大野市三重町内山 | ●                | ●              | 〃          |             |
| 1018 | 土石流     | 小野崎川       | H30.9.14  | 563 | 07-424Ⅱ-026 | 豊後大野市緒方町越生 | ●                | ●              | 〃          |             |
| 1019 | 急傾斜地の崩壊 | 下鷺谷④(A)    | H30.9.14  | 563 | Ⅰ-1-1476    | 豊後大野市三重町鷺谷 | ●                | ●              | 〃          |             |
| 1020 | 急傾斜地の崩壊 | 下鷺谷④(B)    | H30.9.14  | 563 | Ⅰ-1-1476    | 豊後大野市三重町鷺谷 | ●                | ●              | 〃          |             |
| 1021 | 急傾斜地の崩壊 | 鷺谷(A)      | H30.9.14  | 563 | Ⅰ-1-1477    | 豊後大野市三重町鷺谷 | ●                | ●              | 〃          |             |
| 1022 | 急傾斜地の崩壊 | 鷺谷(B)      | H30.9.14  | 563 | Ⅰ-1-1477    | 豊後大野市三重町鷺谷 | ●                | ●              | 〃          |             |
| 1023 | 急傾斜地の崩壊 | 鷺谷(C)      | H30.9.14  | 563 | Ⅰ-1-1477    | 豊後大野市三重町鷺谷 | ●                | ●              | 〃          |             |
| 1024 | 急傾斜地の崩壊 | 高瀬(A)      | H30.9.14  | 563 | Ⅰ-1-1484    | 豊後大野市三重町内田 | ●                | ●              | 〃          |             |
| 1025 | 急傾斜地の崩壊 | 高瀬(B)      | H30.9.14  | 563 | Ⅰ-1-1484    | 豊後大野市三重町内田 | ●                | ●              | 〃          |             |
| 1026 | 急傾斜地の崩壊 | 城山②        | H30.9.14  | 563 | Ⅰ-1-1546    | 豊後大野市緒方町越生 | ●                | ●              | 〃          |             |
| 1027 | 急傾斜地の崩壊 | 平原①        | H30.9.14  | 563 | Ⅰ-1-1559    | 豊後大野市緒方町越生 | ●                | ●              | 〃          |             |
| 1028 | 急傾斜地の崩壊 | 久知良①       | H30.9.14  | 563 | Ⅰ-1-2804    | 豊後大野市三重町内田 | ●                | ●              | 〃          |             |
| 1029 | 急傾斜地の崩壊 | 下中田②       | H30.9.14  | 563 | Ⅰ-1-4076    | 豊後大野市三重町内田 | ●                | ●              | 〃          |             |
| 1030 | 急傾斜地の崩壊 | 久知良②(A)    | H30.9.14  | 563 | Ⅰ-1-4078    | 豊後大野市三重町内田 | ●                | ●              | 〃          |             |
| 1031 | 急傾斜地の崩壊 | 久知良②(B)    | H30.9.14  | 563 | Ⅰ-1-4078    | 豊後大野市三重町内田 | ●                | ●              | 〃          |             |
| 1032 | 急傾斜地の崩壊 | 久知良一区①     | H30.9.14  | 563 | Ⅰ-1-4079    | 豊後大野市三重町内田 | ●                | ●              | 〃          |             |
| 1033 | 急傾斜地の崩壊 | 久知良一区②     | H30.9.14  | 563 | Ⅰ-1-4080    | 豊後大野市三重町内田 | ●                | ●              | 〃          |             |
| 1034 | 急傾斜地の崩壊 | 内山①        | H30.9.14  | 563 | Ⅰ-1-4089    | 豊後大野市三重町内山 | ●                | ●              | 〃          |             |
| 1035 | 急傾斜地の崩壊 | 内山②(A)     | H30.9.14  | 563 | Ⅰ-1-4090    | 豊後大野市三重町内山 | ●                | ●              | 〃          |             |
| 1036 | 急傾斜地の崩壊 | 内山②(B)     | H30.9.14  | 563 | Ⅰ-1-4090    | 豊後大野市三重町内山 | ●                | ●              | 〃          |             |
| 1037 | 急傾斜地の崩壊 | 内山②(C)     | H30.9.14  | 563 | Ⅰ-1-4090    | 豊後大野市三重町内山 | ●                | ●              | 〃          |             |
| 1038 | 急傾斜地の崩壊 | 下鷺谷⑤(A)    | H30.9.14  | 563 | Ⅰ-1-4094    | 豊後大野市三重町鷺谷 | ●                | ●              | 〃          |             |
| 1039 | 急傾斜地の崩壊 | 下鷺谷⑤(B)    | H30.9.14  | 563 | Ⅰ-1-4094    | 豊後大野市三重町鷺谷 | ●                | ●              | 〃          |             |
| 1040 | 急傾斜地の崩壊 | 下鷺谷⑤(C)    | H30.9.14  | 563 | Ⅰ-1-4094    | 豊後大野市三重町鷺谷 | ●                | ●              | 〃          |             |
| 1041 | 急傾斜地の崩壊 | 久知良一区③(A)  | H30.9.14  | 563 | Ⅱ-1-3811    | 豊後大野市三重町内田 | ●                | ●              | 〃          |             |
| 1042 | 急傾斜地の崩壊 | 久知良一区③(B)  | H30.9.14  | 563 | Ⅱ-1-3811    | 豊後大野市三重町内田 | ●                | ●              | 〃          |             |
| 1043 | 急傾斜地の崩壊 | 久知良一区⑤     | H30.9.14  | 563 | Ⅱ-1-3823    | 豊後大野市三重町内田 | ●                | ●              | 〃          |             |
| 1044 | 急傾斜地の崩壊 | 久知良一区⑥(A)  | H30.9.14  | 563 | Ⅱ-1-3824    | 豊後大野市三重町内田 | ●                | ●              | 〃          |             |
| 1045 | 急傾斜地の崩壊 | 久知良一区⑥(B)  | H30.9.14  | 563 | Ⅱ-1-3824    | 豊後大野市三重町内田 | ●                | ●              | 〃          |             |
| 1046 | 急傾斜地の崩壊 | 久知良一区⑥(C)  | H30.9.14  | 563 | Ⅱ-1-3824    | 豊後大野市三重町内田 | ●                | ●              | 〃          |             |
| 1047 | 急傾斜地の崩壊 | 久知良一区⑥(D)  | H30.9.14  | 563 | Ⅱ-1-3824    | 豊後大野市三重町内田 | ●                | ●              | 〃          |             |
| 1048 | 急傾斜地の崩壊 | 久知良一区⑧(A)  | H30.9.14  | 563 | Ⅱ-1-3828    | 豊後大野市三重町内田 | ●                | ●              | 〃          |             |
| 1049 | 急傾斜地の崩壊 | 久知良一区⑧(B)  | H30.9.14  | 563 | Ⅱ-1-3828    | 豊後大野市三重町内田 | ●                | ●              | 〃          |             |
| 1050 | 急傾斜地の崩壊 | 久知良一区⑧(C)  | H30.9.14  | 563 | Ⅱ-1-3828    | 豊後大野市三重町内田 | ●                | ●              | 〃          |             |

|      | 土砂災害の現象 | 危険箇所・溪流名 | 指定年月日（公示） |     | 危険箇所番号   | 所在地        | 特別警戒区域<br>レッドゾーン | 警戒区域<br>イエローゾーン | 災害時の警戒避難体制 |             |
|------|---------|----------|-----------|-----|----------|------------|------------------|-----------------|------------|-------------|
|      |         |          | 年月日       | 番号  |          |            |                  |                 | 現地連絡員      | 応急措置<br>責任者 |
| 1051 | 急傾斜地の崩壊 | 鬼塚①      | H30.9.14  | 563 | Ⅱ-1-3831 | 豊後大野市三重町内田 | ●                | ●               | 〃          |             |
| 1052 | 急傾斜地の崩壊 | 鬼塚②(A)   | H30.9.14  | 563 | Ⅱ-1-3833 | 豊後大野市三重町内山 | ●                | ●               | 〃          |             |
| 1053 | 急傾斜地の崩壊 | 鬼塚②(B)   | H30.9.14  | 563 | Ⅱ-1-3833 | 豊後大野市三重町内山 | ●                | ●               | 〃          |             |
| 1054 | 急傾斜地の崩壊 | 久知良一区⑩   | H30.9.14  | 563 | Ⅱ-1-3836 | 豊後大野市三重町内田 | ●                | ●               | 〃          |             |
| 1055 | 急傾斜地の崩壊 | 久知良一区⑪   | H30.9.14  | 563 | Ⅱ-1-3837 | 豊後大野市三重町内田 | ●                | ●               | 〃          |             |
| 1056 | 急傾斜地の崩壊 | 下鷲谷⑥     | H30.9.14  | 563 | Ⅱ-1-3900 | 豊後大野市三重町鷲谷 | ●                | ●               | 〃          |             |
| 1057 | 急傾斜地の崩壊 | 下鷲谷⑦     | H30.9.14  | 563 | Ⅱ-1-3901 | 豊後大野市三重町松尾 | ●                | ●               | 〃          |             |
| 1058 | 急傾斜地の崩壊 | 下鷲谷⑧     | H30.9.14  | 563 | Ⅱ-1-3902 | 豊後大野市三重町鷲谷 | ●                | ●               | 〃          |             |
| 1059 | 急傾斜地の崩壊 | 下鷲谷⑨     | H30.9.14  | 563 | Ⅱ-1-3903 | 豊後大野市三重町鷲谷 | ●                | ●               | 〃          |             |
| 1060 | 急傾斜地の崩壊 | 下鷲谷⑩     | H30.9.14  | 563 | Ⅱ-1-3904 | 豊後大野市三重町鷲谷 | ●                | ●               | 〃          |             |
| 1061 | 急傾斜地の崩壊 | 下鷲谷⑪     | H30.9.14  | 563 | Ⅱ-1-3906 | 豊後大野市三重町鷲谷 | ●                | ●               | 〃          |             |
| 1062 | 急傾斜地の崩壊 | 内山④(A)   | H30.9.14  | 563 | Ⅱ-1-3907 | 豊後大野市三重町内山 | ●                | ●               | 〃          |             |
| 1063 | 急傾斜地の崩壊 | 内山④(B)   | H30.9.14  | 563 | Ⅱ-1-3907 | 豊後大野市三重町内山 | ●                | ●               | 〃          |             |
| 1064 | 急傾斜地の崩壊 | 下鷲谷⑫(A)  | H30.9.14  | 563 | Ⅱ-1-3913 | 豊後大野市三重町鷲谷 | ●                | ●               | 〃          |             |
| 1065 | 急傾斜地の崩壊 | 下鷲谷⑫(B)  | H30.9.14  | 563 | Ⅱ-1-3913 | 豊後大野市三重町鷲谷 | ●                | ●               | 〃          |             |
| 1066 | 急傾斜地の崩壊 | 下鷲谷⑬     | H30.9.14  | 563 | Ⅱ-1-3998 | 豊後大野市三重町鷲谷 | ●                | ●               | 〃          |             |
| 1067 | 急傾斜地の崩壊 | 下鷲谷⑭     | H30.9.14  | 563 | Ⅱ-1-3999 | 豊後大野市三重町鷲谷 | ●                | ●               | 〃          |             |
| 1068 | 急傾斜地の崩壊 | 下鷲谷⑮(A)  | H30.9.14  | 563 | Ⅱ-1-4017 | 豊後大野市三重町鷲谷 | ●                | ●               | 〃          |             |
| 1069 | 急傾斜地の崩壊 | 下鷲谷⑮(B)  | H30.9.14  | 563 | Ⅱ-1-4017 | 豊後大野市三重町鷲谷 | ●                | ●               | 〃          |             |
| 1070 | 急傾斜地の崩壊 | 下鷲谷⑯(A)  | H30.9.14  | 563 | Ⅱ-1-4018 | 豊後大野市三重町鷲谷 | ●                | ●               | 〃          |             |
| 1071 | 急傾斜地の崩壊 | 下鷲谷⑯(B)  | H30.9.14  | 563 | Ⅱ-1-4018 | 豊後大野市三重町鷲谷 | ●                | ●               | 〃          |             |
| 1072 | 急傾斜地の崩壊 | 下鷲谷⑰     | H30.9.14  | 563 | Ⅱ-1-4019 | 豊後大野市三重町鷲谷 | ●                | ●               | 〃          |             |
| 1073 | 急傾斜地の崩壊 | 小野崎      | H30.9.14  | 563 | Ⅱ-1-4272 | 豊後大野市緒方町越生 | ●                | ●               | 〃          |             |
| 1074 | 急傾斜地の崩壊 | 城山①      | H30.9.14  | 563 | Ⅱ-1-4280 | 豊後大野市緒方町越生 | ●                | ●               | 〃          |             |
| 1075 | 急傾斜地の崩壊 | 駒形(A)    | H30.9.14  | 563 | Ⅱ-1-4338 | 豊後大野市緒方町越生 | ●                | ●               | 〃          |             |
| 1076 | 急傾斜地の崩壊 | 駒形(B)    | H30.9.14  | 563 | Ⅱ-1-4338 | 豊後大野市緒方町越生 | ●                | ●               | 〃          |             |
| 1077 | 急傾斜地の崩壊 | 駒形(C)    | H30.9.14  | 563 | Ⅱ-1-4338 | 豊後大野市緒方町越生 | ●                | ●               | 〃          |             |
| 1078 | 急傾斜地の崩壊 | 駒形(D)    | H30.9.14  | 563 | Ⅱ-1-4338 | 豊後大野市緒方町越生 | ●                | ●               | 〃          |             |
| 1079 | 急傾斜地の崩壊 | 駒形(E)    | H30.9.14  | 563 | Ⅱ-1-4338 | 豊後大野市緒方町越生 | ●                | ●               | 〃          |             |
| 1080 | 急傾斜地の崩壊 | 大久保①(A)  | H30.9.14  | 563 | Ⅱ-1-4349 | 豊後大野市緒方町越生 | ●                | ●               | 〃          |             |
| 1081 | 急傾斜地の崩壊 | 大久保①(B)  | H30.9.14  | 563 | Ⅱ-1-4349 | 豊後大野市緒方町越生 | ●                | ●               | 〃          |             |
| 1082 | 急傾斜地の崩壊 | 大久保①(C)  | H30.9.14  | 563 | Ⅱ-1-4349 | 豊後大野市緒方町越生 | ●                | ●               | 〃          |             |
| 1083 | 急傾斜地の崩壊 | 桑迫①      | H30.9.14  | 563 | Ⅱ-1-4349 | 豊後大野市緒方町越生 | ●                | ●               | 〃          |             |
| 1084 | 急傾斜地の崩壊 | 漆生       | H30.9.14  | 563 | Ⅱ-1-4349 | 豊後大野市緒方町越生 | ●                | ●               | 〃          |             |
| 1085 | 急傾斜地の崩壊 | 内田①(A)   | H30.9.14  | 563 | I-1-1479 | 豊後大野市三重町内田 | ●                | ●               | 〃          |             |
| 1086 | 急傾斜地の崩壊 | 内田①(B)   | H30.9.14  | 563 | I-1-1479 | 豊後大野市三重町内田 | ●                | ●               | 〃          |             |
| 1087 | 急傾斜地の崩壊 | 内田①(C)   | H30.9.14  | 563 | I-1-1479 | 豊後大野市三重町内田 | ●                | ●               | 〃          |             |
| 1088 | 急傾斜地の崩壊 | 内田②      | H30.9.14  | 563 | I-1-4081 | 豊後大野市三重町内田 | ●                | ●               | 〃          |             |
| 1089 | 急傾斜地の崩壊 | 内田③      | H30.9.14  | 563 | Ⅱ-1-3816 | 豊後大野市三重町内田 | ●                | ●               | 〃          |             |
| 1090 | 急傾斜地の崩壊 | 嶋田       | H30.9.14  | 563 | Ⅱ-1-3820 | 豊後大野市三重町内田 | ●                | ●               | 〃          |             |
| 1091 | 急傾斜地の崩壊 | 奥内田①(A)  | H30.9.14  | 563 | Ⅱ-1-3838 | 豊後大野市三重町内田 | ●                | ●               | 〃          |             |
| 1092 | 急傾斜地の崩壊 | 奥内田①(B)  | H30.9.14  | 563 | Ⅱ-1-3838 | 豊後大野市三重町内田 | ●                | ●               | 〃          |             |
| 1093 | 急傾斜地の崩壊 | 奥内田①(C)  | H30.9.14  | 563 | Ⅱ-1-3838 | 豊後大野市三重町内田 | ●                | ●               | 〃          |             |
| 1094 | 急傾斜地の崩壊 | 奥内田②(A)  | H30.9.14  | 563 | Ⅱ-1-3839 | 豊後大野市三重町内田 | ●                | ●               | 〃          |             |
| 1095 | 急傾斜地の崩壊 | 奥内田②(B)  | H30.9.14  | 563 | Ⅱ-1-3839 | 豊後大野市三重町内田 | ●                | ●               | 〃          |             |
| 1096 | 急傾斜地の崩壊 | 内田④      | H30.9.14  | 563 | Ⅱ-1-3841 | 豊後大野市三重町内田 | ●                | ●               | 〃          |             |
| 1097 | 急傾斜地の崩壊 | 高土町(A)   | H30.9.14  | 563 | I-1-1668 | 豊後大野市大野町田代 | ●                | ●               | 〃          |             |
| 1098 | 急傾斜地の崩壊 | 高土町(B)   | H30.9.14  | 563 | I-1-1668 | 豊後大野市大野町田代 | ●                | ●               | 〃          |             |
| 1099 | 急傾斜地の崩壊 | 桑畑(A)    | H30.9.14  | 563 | I-1-2823 | 豊後大野市大野町田代 | ●                | ●               | 〃          |             |
| 1100 | 急傾斜地の崩壊 | 桑畑(B)    | H30.9.14  | 563 | I-1-2823 | 豊後大野市大野町田代 | ●                | ●               | 〃          |             |

|      | 土砂災害の現象 | 危険箇所・溪流名 | 指定年月日（公示） |     | 危険箇所番号   | 所在地         | 特別警戒区域<br>レッドゾーン | 警戒区域<br>イエローゾーン | 災害時の警戒避難体制 |             |
|------|---------|----------|-----------|-----|----------|-------------|------------------|-----------------|------------|-------------|
|      |         |          | 年月日       | 番号  |          |             |                  |                 | 現地連絡員      | 応急措置<br>責任者 |
| 1101 | 急傾斜地の崩壊 | 川南①      | H30.9.14  | 563 | Ⅱ-1-4789 | 豊後大野市大野町田代  | ●                | ●               | 〃          |             |
| 1102 | 急傾斜地の崩壊 | 川南②(A)   | H30.9.14  | 563 | Ⅱ-1-4847 | 豊後大野市大野町田代  | ●                | ●               | 〃          |             |
| 1103 | 急傾斜地の崩壊 | 川南②(B)   | H30.9.14  | 563 | Ⅱ-1-4847 | 豊後大野市大野町田代  | ●                | ●               | 〃          |             |
| 1104 | 急傾斜地の崩壊 | 川南③      | H30.9.14  | 563 | Ⅱ-1-4848 | 豊後大野市大野町田代  | ●                | ●               | 〃          |             |
| 1105 | 急傾斜地の崩壊 | 火ノ口①     | H30.9.14  | 563 | I-1-1531 | 豊後大野市緒方町上自在 | ●                | ●               | 〃          |             |
| 1106 | 急傾斜地の崩壊 | 中津留(A)   | H30.9.14  | 563 | I-1-1532 | 豊後大野市緒方町下自在 | ●                | ●               | 〃          |             |
| 1107 | 急傾斜地の崩壊 | 中津留(B)   | H30.9.14  | 563 | I-1-1532 | 豊後大野市緒方町下自在 | ●                | ●               | 〃          |             |
| 1108 | 急傾斜地の崩壊 | 下津留      | H30.9.14  | 563 | I-1-1533 | 豊後大野市緒方町下自在 | ●                | ●               | 〃          |             |
| 1109 | 急傾斜地の崩壊 | 枝石       | H30.9.14  | 563 | I-1-1534 | 豊後大野市緒方町下自在 | ●                | ●               | 〃          |             |
| 1110 | 急傾斜地の崩壊 | 浦久保(A)   | H30.9.14  | 563 | I-1-1541 | 豊後大野市緒方町井上  | ●                | ●               | 〃          |             |
| 1111 | 急傾斜地の崩壊 | 浦久保(B)   | H30.9.14  | 563 | I-1-1541 | 豊後大野市緒方町井上  | ●                | ●               | 〃          |             |
| 1112 | 急傾斜地の崩壊 | 浦久保(C)   | H30.9.14  | 563 | I-1-1541 | 豊後大野市緒方町井上  | ●                | ●               | 〃          |             |
| 1113 | 急傾斜地の崩壊 | 浦久保(E)   | H30.9.14  | 563 | I-1-1541 | 豊後大野市緒方町井上  | ●                | ●               | 〃          |             |
| 1114 | 急傾斜地の崩壊 | 浦久保(F)   | H30.9.14  | 563 | I-1-1541 | 豊後大野市緒方町井上  | ●                | ●               | 〃          |             |
| 1115 | 急傾斜地の崩壊 | 浦久保(G)   | H30.9.14  | 563 | I-1-1541 | 豊後大野市緒方町井上  | ●                | ●               | 〃          |             |
| 1116 | 急傾斜地の崩壊 | 浦久保(H)   | H30.9.14  | 563 | I-1-1541 | 豊後大野市緒方町井上  | ●                | ●               | 〃          |             |
| 1117 | 急傾斜地の崩壊 | 松手久保(A)  | H30.9.14  | 563 | I-1-1542 | 豊後大野市緒方町井上  | ●                | ●               | 〃          |             |
| 1118 | 急傾斜地の崩壊 | 松手久保(B)  | H30.9.14  | 563 | I-1-1542 | 豊後大野市緒方町井上  | ●                | ●               | 〃          |             |
| 1119 | 急傾斜地の崩壊 | 松手久保(C)  | H30.9.14  | 563 | I-1-1542 | 豊後大野市緒方町井上  | ●                | ●               | 〃          |             |
| 1120 | 急傾斜地の崩壊 | 水道口中原(A) | H30.9.14  | 563 | I-1-1543 | 豊後大野市緒方町井上  | ●                | ●               | 〃          |             |
| 1121 | 急傾斜地の崩壊 | 水道口中原(B) | H30.9.14  | 563 | I-1-1543 | 豊後大野市緒方町井上  | ●                | ●               | 〃          |             |
| 1122 | 急傾斜地の崩壊 | 水道口中原(C) | H30.9.14  | 563 | I-1-1543 | 豊後大野市緒方町井上  | ●                | ●               | 〃          |             |
| 1123 | 急傾斜地の崩壊 | 宮ノ下(A)   | H30.9.14  | 563 | I-1-1553 | 豊後大野市緒方町知田  | ●                | ●               | 〃          |             |
| 1124 | 急傾斜地の崩壊 | 宮ノ下(B)   | H30.9.14  | 563 | I-1-1553 | 豊後大野市緒方町知田  | ●                | ●               | 〃          |             |
| 1125 | 急傾斜地の崩壊 | 宮ノ下(C)   | H30.9.14  | 563 | I-1-1553 | 豊後大野市緒方町知田  | ●                | ●               | 〃          |             |
| 1126 | 急傾斜地の崩壊 | 宮ノ下(D)   | H30.9.14  | 563 | I-1-1553 | 豊後大野市緒方町知田  | ●                | ●               | 〃          |             |
| 1127 | 急傾斜地の崩壊 | 寺迫①(A)   | H30.9.14  | 563 | I-1-1554 | 豊後大野市緒方町知田  | ●                | ●               | 〃          |             |
| 1128 | 急傾斜地の崩壊 | 寺迫①(B)   | H30.9.14  | 563 | I-1-1554 | 豊後大野市緒方町知田  | ●                | ●               | 〃          |             |
| 1129 | 急傾斜地の崩壊 | 堀口①(A)   | H30.9.14  | 563 | I-1-1556 | 豊後大野市緒方町知田  | ●                | ●               | 〃          |             |
| 1130 | 急傾斜地の崩壊 | 堀口①(B)   | H30.9.14  | 563 | I-1-1556 | 豊後大野市緒方町知田  | ●                | ●               | 〃          |             |
| 1131 | 急傾斜地の崩壊 | 火の口      | H30.9.14  | 563 | I-1-2817 | 豊後大野市緒方町上自在 | ●                | ●               | 〃          |             |
| 1132 | 急傾斜地の崩壊 | 宇土①(A)   | H30.9.14  | 563 | I-1-4125 | 豊後大野市緒方町下自在 | ●                | ●               | 〃          |             |
| 1133 | 急傾斜地の崩壊 | 宇土①(B)   | H30.9.14  | 563 | I-1-4125 | 豊後大野市緒方町下自在 | ●                | ●               | 〃          |             |
| 1134 | 急傾斜地の崩壊 | 宇土①(C)   | H30.9.14  | 563 | I-1-4125 | 豊後大野市緒方町下自在 | ●                | ●               | 〃          |             |
| 1135 | 急傾斜地の崩壊 | 宇土①(D)   | H30.9.14  | 563 | I-1-4125 | 豊後大野市緒方町下自在 | ●                | ●               | 〃          |             |
| 1136 | 急傾斜地の崩壊 | 恵良(A)    | H30.9.14  | 563 | I-1-4135 | 豊後大野市緒方町上自在 | ●                | ●               | 〃          |             |
| 1137 | 急傾斜地の崩壊 | 恵良(B)    | H30.9.14  | 563 | I-1-4135 | 豊後大野市緒方町上自在 | ●                | ●               | 〃          |             |
| 1138 | 急傾斜地の崩壊 | 恵良(C)    | H30.9.14  | 563 | I-1-4135 | 豊後大野市緒方町上自在 | ●                | ●               | 〃          |             |
| 1139 | 急傾斜地の崩壊 | 寺迫②(A)   | H30.9.14  | 563 | I-1-4138 | 豊後大野市緒方町知田  | ●                | ●               | 〃          |             |
| 1140 | 急傾斜地の崩壊 | 寺迫②(B)   | H30.9.14  | 563 | I-1-4138 | 豊後大野市緒方町知田  | ●                | ●               | 〃          |             |
| 1141 | 急傾斜地の崩壊 | 堀口②      | H30.9.14  | 563 | I-1-4139 | 豊後大野市緒方町知田  | ●                | ●               | 〃          |             |
| 1142 | 急傾斜地の崩壊 | 松迫(A)    | H30.9.14  | 563 | Ⅱ-1-4246 | 豊後大野市緒方町軸丸  | ●                | ●               | 〃          |             |
| 1143 | 急傾斜地の崩壊 | 松迫(B)    | H30.9.14  | 563 | Ⅱ-1-4246 | 豊後大野市緒方町軸丸  | ●                | ●               | 〃          |             |
| 1144 | 急傾斜地の崩壊 | 田向(A)    | H30.9.14  | 563 | Ⅱ-1-4247 | 豊後大野市緒方町軸丸  | ●                | ●               | 〃          |             |
| 1145 | 急傾斜地の崩壊 | 田向(B)    | H30.9.14  | 563 | Ⅱ-1-4247 | 豊後大野市緒方町軸丸  | ●                | ●               | 〃          |             |
| 1146 | 急傾斜地の崩壊 | 高牟礼①(A)  | H30.9.14  | 563 | Ⅱ-1-4248 | 豊後大野市緒方町軸丸  | ●                | ●               | 〃          |             |
| 1147 | 急傾斜地の崩壊 | 高牟礼①(B)  | H30.9.14  | 563 | Ⅱ-1-4248 | 豊後大野市緒方町軸丸  | ●                | ●               | 〃          |             |
| 1148 | 急傾斜地の崩壊 | 高牟礼①(C)  | H30.9.14  | 563 | Ⅱ-1-4248 | 豊後大野市緒方町軸丸  | ●                | ●               | 〃          |             |
| 1149 | 急傾斜地の崩壊 | 五斗栗①(A)  | H30.9.14  | 563 | Ⅱ-1-4253 | 豊後大野市緒方町下自在 | ●                | ●               | 〃          |             |
| 1150 | 急傾斜地の崩壊 | 五斗栗①(B)  | H30.9.14  | 563 | Ⅱ-1-4253 | 豊後大野市緒方町下自在 | ●                | ●               | 〃          |             |

|      | 土砂災害の現象 | 危険箇所・溪流名 | 指定年月日（公示） |     | 危険箇所番号   | 所在地         | 特別警戒区域<br>レッドゾーン | 警戒区域<br>イエローゾーン | 災害時の警戒避難体制 |             |
|------|---------|----------|-----------|-----|----------|-------------|------------------|-----------------|------------|-------------|
|      |         |          | 年月日       | 番号  |          |             |                  |                 | 現地連絡員      | 応急措置<br>責任者 |
| 1151 | 急傾斜地の崩壊 | 五斗栗①(C)  | H30.9.14  | 563 | Ⅱ-1-4253 | 豊後大野市緒方町下自在 | ●                | ●               | 〃          |             |
| 1152 | 急傾斜地の崩壊 | 五斗栗①(D)  | H30.9.14  | 563 | Ⅱ-1-4253 | 豊後大野市緒方町下自在 | ●                | ●               | 〃          |             |
| 1153 | 急傾斜地の崩壊 | 五斗栗①(E)  | H30.9.14  | 563 | Ⅱ-1-4253 | 豊後大野市緒方町下自在 | ●                | ●               | 〃          |             |
| 1154 | 急傾斜地の崩壊 | 五斗栗②(A)  | H30.9.14  | 563 | Ⅱ-1-4254 | 豊後大野市緒方町下自在 | ●                | ●               | 〃          |             |
| 1155 | 急傾斜地の崩壊 | 五斗栗②(B)  | H30.9.14  | 563 | Ⅱ-1-4254 | 豊後大野市緒方町下自在 | ●                | ●               | 〃          |             |
| 1156 | 急傾斜地の崩壊 | 五斗栗②(C)  | H30.9.14  | 563 | Ⅱ-1-4254 | 豊後大野市緒方町下自在 | ●                | ●               | 〃          |             |
| 1157 | 急傾斜地の崩壊 | 五斗栗②(D)  | H30.9.14  | 563 | Ⅱ-1-4254 | 豊後大野市緒方町下自在 | ●                | ●               | 〃          |             |
| 1158 | 急傾斜地の崩壊 | 高牟礼②(A)  | H30.9.14  | 563 | Ⅱ-1-4255 | 豊後大野市緒方町軸丸  | ●                | ●               | 〃          |             |
| 1159 | 急傾斜地の崩壊 | 高牟礼②(B)  | H30.9.14  | 563 | Ⅱ-1-4255 | 豊後大野市緒方町軸丸  | ●                | ●               | 〃          |             |
| 1160 | 急傾斜地の崩壊 | 五斗栗③     | H30.9.14  | 563 | Ⅱ-1-4256 | 豊後大野市緒方町下自在 | ●                | ●               | 〃          |             |
| 1161 | 急傾斜地の崩壊 | 宇土②(A)   | H30.9.14  | 563 | Ⅱ-1-4259 | 豊後大野市緒方町下自在 | ●                | ●               | 〃          |             |
| 1162 | 急傾斜地の崩壊 | 宇土②(B)   | H30.9.14  | 563 | Ⅱ-1-4259 | 豊後大野市緒方町下自在 | ●                | ●               | 〃          |             |
| 1163 | 急傾斜地の崩壊 | 小久保①(A)  | H30.9.14  | 563 | Ⅱ-1-4260 | 豊後大野市緒方町下自在 | ●                | ●               | 〃          |             |
| 1164 | 急傾斜地の崩壊 | 小久保①(B)  | H30.9.14  | 563 | Ⅱ-1-4260 | 豊後大野市緒方町下自在 | ●                | ●               | 〃          |             |
| 1165 | 急傾斜地の崩壊 | 高牟礼③(A)  | H30.9.14  | 563 | Ⅱ-1-4263 | 豊後大野市緒方町軸丸  | ●                | ●               | 〃          |             |
| 1166 | 急傾斜地の崩壊 | 高牟礼③(B)  | H30.9.14  | 563 | Ⅱ-1-4263 | 豊後大野市緒方町軸丸  | ●                | ●               | 〃          |             |
| 1167 | 急傾斜地の崩壊 | 高牟礼④(A)  | H30.9.14  | 563 | Ⅱ-1-4264 | 豊後大野市緒方町軸丸  | ●                | ●               | 〃          |             |
| 1168 | 急傾斜地の崩壊 | 高牟礼④(B)  | H30.9.14  | 563 | Ⅱ-1-4264 | 豊後大野市緒方町軸丸  | ●                | ●               | 〃          |             |
| 1169 | 急傾斜地の崩壊 | 高牟礼④(C)  | H30.9.14  | 563 | Ⅱ-1-4264 | 豊後大野市緒方町軸丸  | ●                | ●               | 〃          |             |
| 1170 | 急傾斜地の崩壊 | 高牟礼④(D)  | H30.9.14  | 563 | Ⅱ-1-4264 | 豊後大野市緒方町軸丸  | ●                | ●               | 〃          |             |
| 1171 | 急傾斜地の崩壊 | 高牟礼⑥     | H30.9.14  | 563 | Ⅱ-1-4265 | 豊後大野市緒方町軸丸  | ●                | ●               | 〃          |             |
| 1172 | 急傾斜地の崩壊 | 高牟礼⑤     | H30.9.14  | 563 | Ⅱ-1-4271 | 豊後大野市緒方町軸丸  | ●                | ●               | 〃          |             |
| 1173 | 急傾斜地の崩壊 | 倉園①      | H30.9.14  | 563 | Ⅱ-1-4313 | 豊後大野市緒方町上自在 | ●                | ●               | 〃          |             |
| 1174 | 急傾斜地の崩壊 | 倉園②      | H30.9.14  | 563 | Ⅱ-1-4314 | 豊後大野市緒方町上自在 | ●                | ●               | 〃          |             |
| 1175 | 急傾斜地の崩壊 | 火ノ口②(A)  | H30.9.14  | 563 | Ⅱ-1-4315 | 豊後大野市緒方町上自在 | ●                | ●               | 〃          |             |
| 1176 | 急傾斜地の崩壊 | 火ノ口②(B)  | H30.9.14  | 563 | Ⅱ-1-4315 | 豊後大野市緒方町上自在 | ●                | ●               | 〃          |             |
| 1177 | 急傾斜地の崩壊 | 火ノ口②(C)  | H30.9.14  | 563 | Ⅱ-1-4315 | 豊後大野市緒方町上自在 | ●                | ●               | 〃          |             |
| 1178 | 急傾斜地の崩壊 | 天神山(A)   | H30.9.14  | 563 | Ⅱ-1-4341 | 豊後大野市緒方町野尻  | ●                | ●               | 〃          |             |
| 1179 | 急傾斜地の崩壊 | 天神山(B)   | H30.9.14  | 563 | Ⅱ-1-4341 | 豊後大野市緒方町野尻  | ●                | ●               | 〃          |             |
| 1180 | 急傾斜地の崩壊 | 天神山(C)   | H30.9.14  | 563 | Ⅱ-1-4341 | 豊後大野市緒方町野尻  | ●                | ●               | 〃          |             |
| 1181 | 急傾斜地の崩壊 | 五斗栗④(A)  | H30.9.14  | 563 | I-1-9052 | 豊後大野市緒方町下自在 | ●                | ●               | 〃          |             |
| 1182 | 急傾斜地の崩壊 | 五斗栗④(B)  | H30.9.14  | 563 | I-1-9052 | 豊後大野市緒方町下自在 | ●                | ●               | 〃          |             |
| 1183 | 急傾斜地の崩壊 | 五斗栗④(C)  | H30.9.14  | 563 | I-1-9052 | 豊後大野市緒方町下自在 | ●                | ●               | 〃          |             |
| 1184 | 急傾斜地の崩壊 | 五斗栗④(D)  | H30.9.14  | 563 | I-1-9052 | 豊後大野市緒方町下自在 | ●                | ●               | 〃          |             |
| 1185 | 急傾斜地の崩壊 | 向平(A)    | H30.9.14  | 563 | I-1-1463 | 豊後大野市三重町菅生  | ●                | ●               | 〃          |             |
| 1186 | 急傾斜地の崩壊 | 向平(B)    | H30.9.14  | 563 | I-1-1463 | 豊後大野市三重町菅生  | ●                | ●               | 〃          |             |
| 1187 | 急傾斜地の崩壊 | 向平(C)    | H30.9.14  | 563 | I-1-1463 | 豊後大野市三重町菅生  | ●                | ●               | 〃          |             |
| 1188 | 急傾斜地の崩壊 | 向平(D)    | H30.9.14  | 563 | I-1-1463 | 豊後大野市三重町菅生  | ●                | ●               | 〃          |             |
| 1189 | 急傾斜地の崩壊 | 亀ノ甲①(A)  | H30.9.14  | 563 | I-1-1464 | 豊後大野市三重町菅生  | ●                | ●               | 〃          |             |
| 1190 | 急傾斜地の崩壊 | 亀ノ甲①(B)  | H30.9.14  | 563 | I-1-1464 | 豊後大野市三重町菅生  | ●                | ●               | 〃          |             |
| 1191 | 急傾斜地の崩壊 | 亀ノ甲①(C)  | H30.9.14  | 563 | I-1-1464 | 豊後大野市三重町菅生  | ●                | ●               | 〃          |             |
| 1192 | 急傾斜地の崩壊 | 亀ノ甲①(D)  | H30.9.14  | 563 | I-1-1464 | 豊後大野市三重町菅生  | ●                | ●               | 〃          |             |
| 1193 | 急傾斜地の崩壊 | 菅生①(A)   | H30.9.14  | 563 | I-1-4068 | 豊後大野市三重町菅生  | ●                | ●               | 〃          |             |
| 1194 | 急傾斜地の崩壊 | 菅生①(B)   | H30.9.14  | 563 | I-1-4068 | 豊後大野市三重町菅生  | ●                | ●               | 〃          |             |
| 1195 | 急傾斜地の崩壊 | 菅生①(C)   | H30.9.14  | 563 | I-1-4068 | 豊後大野市三重町菅生  | ●                | ●               | 〃          |             |
| 1196 | 急傾斜地の崩壊 | 菅生②      | H30.9.14  | 563 | I-1-4069 | 豊後大野市三重町菅生  | ●                | ●               | 〃          |             |
| 1197 | 急傾斜地の崩壊 | 2号菅生     | H30.9.14  | 563 | I-2-0069 | 豊後大野市三重町菅生  | ●                | ●               | 〃          |             |
| 1198 | 急傾斜地の崩壊 | 菅生③(A)   | H30.9.14  | 563 | Ⅱ-1-3786 | 豊後大野市三重町菅生  | ●                | ●               | 〃          |             |
| 1199 | 急傾斜地の崩壊 | 菅生③(B)   | H30.9.14  | 563 | Ⅱ-1-3786 | 豊後大野市三重町菅生  | ●                | ●               | 〃          |             |
| 1200 | 急傾斜地の崩壊 | 亀ノ甲②     | H30.9.14  | 563 | Ⅱ-1-3787 | 豊後大野市三重町菅生  | ●                | ●               | 〃          |             |

|      | 土砂災害の現象 | 危険箇所・溪流名  | 指定年月日（公示） |     | 危険箇所番号      | 所在地         | 特別警戒区域<br>レッドゾーン | 警戒区域<br>イエローゾーン | 災害時の警戒避難体制 |             |
|------|---------|-----------|-----------|-----|-------------|-------------|------------------|-----------------|------------|-------------|
|      |         |           | 年月日       | 番号  |             |             |                  |                 | 現地連絡員      | 応急措置<br>責任者 |
| 1201 | 急傾斜地の崩壊 | 菅生④(A)    | H30.9.14  | 563 | Ⅱ-1-3788    | 豊後大野市三重町菅生  | ●                | ●               | 〃          |             |
| 1202 | 急傾斜地の崩壊 | 菅生④(B)    | H30.9.14  | 563 | Ⅱ-1-3788    | 豊後大野市三重町菅生  |                  | ●               | 〃          |             |
| 1203 | 急傾斜地の崩壊 | 菅生④(C)    | H30.9.14  | 563 | Ⅱ-1-3788    | 豊後大野市三重町菅生  | ●                | ●               | 〃          |             |
| 1204 | 急傾斜地の崩壊 | 菅生④(D)    | H30.9.14  | 563 | Ⅱ-1-3788    | 豊後大野市三重町菅生  | ●                | ●               | 〃          |             |
| 1205 | 急傾斜地の崩壊 | 菅生④(E)    | H30.9.14  | 563 | Ⅱ-1-3788    | 豊後大野市三重町菅生  | ●                | ●               | 〃          |             |
| 1206 | 急傾斜地の崩壊 | 菅生⑤(A)    | H30.9.14  | 563 | Ⅱ-1-3789    | 豊後大野市三重町菅生  | ●                | ●               | 〃          |             |
| 1207 | 急傾斜地の崩壊 | 菅生⑤(B)    | H30.9.14  | 563 | Ⅱ-1-3789    | 豊後大野市三重町菅生  | ●                | ●               | 〃          |             |
| 1208 | 急傾斜地の崩壊 | 菅生⑤(C)    | H30.9.14  | 563 | Ⅱ-1-3789    | 豊後大野市三重町菅生  | ●                | ●               | 〃          |             |
| 1209 | 急傾斜地の崩壊 | 菅生⑥(A)    | H30.9.14  | 563 | Ⅱ-1-3791    | 豊後大野市三重町菅生  | ●                | ●               | 〃          |             |
| 1210 | 急傾斜地の崩壊 | 菅生⑥(B)    | H30.9.14  | 563 | Ⅱ-1-3791    | 豊後大野市三重町菅生  | ●                | ●               | 〃          |             |
| 1211 | 急傾斜地の崩壊 | 菅生⑥(C)    | H30.9.14  | 563 | Ⅱ-1-3791    | 豊後大野市三重町菅生  | ●                | ●               | 〃          |             |
| 1212 | 急傾斜地の崩壊 | 菅生⑦       | H30.9.14  | 563 | Ⅱ-1-3793    | 豊後大野市三重町菅生  | ●                | ●               | 〃          |             |
| 1213 | 急傾斜地の崩壊 | 菅生⑧(A)    | H30.9.14  | 563 | Ⅱ-2-0151    | 豊後大野市三重町菅生  | ●                | ●               | 〃          |             |
| 1214 | 急傾斜地の崩壊 | 菅生⑧(B)    | H30.9.14  | 563 | Ⅱ-2-0151    | 豊後大野市三重町菅生  | ●                | ●               | 〃          |             |
| 1215 | 土石流     | 藤浪川一支溪(A) | H30.9.14  | 563 | 07-426Ⅱ-012 | 豊後大野市大野町田中  | ●                | ●               | 〃          |             |
| 1216 | 土石流     | 藤浪川一支溪(B) | H30.9.14  | 563 | 07-426Ⅱ-012 | 豊後大野市大野町田中  |                  | ●               | 〃          |             |
| 1217 | 土石流     | 藤浪川二支溪    | H30.9.14  | 563 | 07-426Ⅱ-013 | 豊後大野市大野町田中  | ●                | ●               | 〃          |             |
| 1218 | 土石流     | 河面川       | H30.9.14  | 563 | 07-426Ⅱ-033 | 豊後大野市大野町中土師 | ●                | ●               | 〃          |             |
| 1219 | 土石流     | 十時川6(A)   | H30.9.14  | 563 | 07-426Ⅱ-006 | 豊後大野市大野町十時  |                  | ●               | 〃          |             |
| 1220 | 土石流     | 十時川6(B)   | H30.9.14  | 563 | 07-426Ⅱ-006 | 豊後大野市大野町十時  | ●                | ●               | 〃          |             |
| 1221 | 土石流     | 十時川一支溪    | H30.9.14  | 563 | 07-426Ⅱ-019 | 豊後大野市大野町十時  | ●                | ●               | 〃          |             |
| 1222 | 土石流     | 十時川5      | H30.9.14  | 563 | 07-426Ⅱ-020 | 豊後大野市大野町十時  | ●                | ●               | 〃          |             |
| 1223 | 土石流     | 十時川7      | H30.9.14  | 563 | 07-426Ⅱ-021 | 豊後大野市大野町十時  | ●                | ●               | 〃          |             |
| 1224 | 急傾斜地の崩壊 | 谷2号       | H30.9.14  | 563 | Ⅰ-1-1595    | 豊後大野市大野町十時  | ●                | ●               | 〃          |             |
| 1225 | 急傾斜地の崩壊 | 十時①(A)    | H30.9.14  | 563 | Ⅰ-1-1596    | 豊後大野市大野町十時  | ●                | ●               | 〃          |             |
| 1226 | 急傾斜地の崩壊 | 十時①(B)    | H30.9.14  | 563 | Ⅰ-1-1596    | 豊後大野市大野町十時  | ●                | ●               | 〃          |             |
| 1227 | 急傾斜地の崩壊 | 十時①(C)    | H30.9.14  | 563 | Ⅰ-1-1596    | 豊後大野市大野町十時  | ●                | ●               | 〃          |             |
| 1228 | 急傾斜地の崩壊 | 十時①(D)    | H30.9.14  | 563 | Ⅰ-1-1596    | 豊後大野市大野町十時  | ●                | ●               | 〃          |             |
| 1229 | 急傾斜地の崩壊 | 十時②(A)    | H30.9.14  | 563 | Ⅰ-1-1638    | 豊後大野市大野町十時  | ●                | ●               | 〃          |             |
| 1230 | 急傾斜地の崩壊 | 十時②(B)    | H30.9.14  | 563 | Ⅰ-1-1638    | 豊後大野市大野町十時  | ●                | ●               | 〃          |             |
| 1231 | 急傾斜地の崩壊 | 藤浪④(A)    | H30.9.14  | 563 | Ⅰ-1-1640    | 豊後大野市大野町田中  | ●                | ●               | 〃          |             |
| 1232 | 急傾斜地の崩壊 | 藤浪④(B)    | H30.9.14  | 563 | Ⅰ-1-1640    | 豊後大野市大野町田中  | ●                | ●               | 〃          |             |
| 1233 | 急傾斜地の崩壊 | 十時③       | H30.9.14  | 563 | Ⅱ-1-4718    | 豊後大野市大野町十時  | ●                | ●               | 〃          |             |
| 1234 | 急傾斜地の崩壊 | 十時④       | H30.9.14  | 563 | Ⅱ-1-4720    | 豊後大野市大野町十時  | ●                | ●               | 〃          |             |
| 1235 | 急傾斜地の崩壊 | 上小坂下      | H30.9.14  | 563 | Ⅱ-1-4722    | 豊後大野市大野町十時  | ●                | ●               | 〃          |             |
| 1236 | 急傾斜地の崩壊 | 十時⑤       | H30.9.14  | 563 | Ⅱ-1-4730    | 豊後大野市大野町十時  | ●                | ●               | 〃          |             |
| 1237 | 急傾斜地の崩壊 | 十時⑥       | H30.9.14  | 563 | Ⅱ-1-4731    | 豊後大野市大野町十時  | ●                | ●               | 〃          |             |
| 1238 | 急傾斜地の崩壊 | 谷③(A)     | H30.9.14  | 563 | Ⅱ-1-4732    | 豊後大野市大野町十時  | ●                | ●               | 〃          |             |
| 1239 | 急傾斜地の崩壊 | 谷③(B)     | H30.9.14  | 563 | Ⅱ-1-4732    | 豊後大野市大野町十時  | ●                | ●               | 〃          |             |
| 1240 | 急傾斜地の崩壊 | 藤浪⑤(A)    | H30.9.14  | 563 | Ⅱ-1-4759    | 豊後大野市大野町田中  | ●                | ●               | 〃          |             |
| 1241 | 急傾斜地の崩壊 | 藤浪⑤(B)    | H30.9.14  | 563 | Ⅱ-1-4759    | 豊後大野市大野町田中  | ●                | ●               | 〃          |             |
| 1242 | 急傾斜地の崩壊 | 藤浪⑤(C)    | H30.9.14  | 563 | Ⅱ-1-4759    | 豊後大野市大野町田中  | ●                | ●               | 〃          |             |
| 1243 | 土石流     | 船田谷川      | H30.9.28  | 589 | 07-427Ⅱ-003 | 豊後大野市千歳町石田  | ●                | ●               | 〃          |             |
| 1244 | 土石流     | 舟木谷川2     | H30.9.28  | 589 | 07-427Ⅱ-002 | 豊後大野市千歳町下山  |                  | ●               | 〃          |             |
| 1245 | 土石流     | 十時川二支溪    | H30.9.28  | 589 | 07-426Ⅱ-018 | 豊後大野市大野町十時  | ●                | ●               | 〃          |             |
| 1246 | 土石流     | 高野谷川2(A)  | H30.9.28  | 589 | 07-426Ⅱ-017 | 豊後大野市大野町藤北  | ●                | ●               | 〃          |             |
| 1247 | 土石流     | 高野谷川2(B)  | H30.9.28  | 589 | 07-426Ⅱ-017 | 豊後大野市大野町藤北  | ●                | ●               | 〃          |             |
| 1248 | 土石流     | 高野谷川2(C)  | H30.9.28  | 589 | 07-426Ⅱ-017 | 豊後大野市大野町藤北  | ●                | ●               | 〃          |             |
| 1249 | 土石流     | 高野谷川2(D)  | H30.9.28  | 589 | 07-426Ⅱ-017 | 豊後大野市大野町藤北  | ●                | ●               | 〃          |             |
| 1250 | 土石流     | 高野谷川2(E)  | H30.9.28  | 589 | 07-426Ⅱ-017 | 豊後大野市大野町藤北  | ●                | ●               | 〃          |             |

|      | 土砂災害の現象 | 危険箇所・溪流名 | 指定年月日（公示） |     | 危険箇所番号      | 所在地         | 特別警戒区域<br>レッドゾーン | 警戒区域<br>イエローゾーン | 災害時の警戒避難体制 |             |
|------|---------|----------|-----------|-----|-------------|-------------|------------------|-----------------|------------|-------------|
|      |         |          | 年月日       | 番号  |             |             |                  |                 | 現地連絡員      | 応急措置<br>責任者 |
| 1251 | 土石流     | 桑原谷川一支溪  | H30.9.28  | 589 | 07-426Ⅱ-005 | 豊後大野市大野町桑原  | ●                | ●               | 〃          |             |
| 1252 | 土石流     | 桑原谷川二支溪  | H30.9.28  | 589 | 07-426Ⅱ-006 | 豊後大野市大野町桑原  | ●                | ●               | 〃          |             |
| 1253 | 土石流     | 住吉川2     | H30.9.28  | 589 | 07-426Ⅱ-007 | 豊後大野市大野町桑原  | ●                | ●               | 〃          |             |
| 1254 | 急傾斜地の崩壊 | 山の口      | H30.9.28  | 589 | I-1-1686    | 豊後大野市犬飼町高津原 | ●                | ●               | 〃          |             |
| 1255 | 急傾斜地の崩壊 | 山田①      | H30.9.28  | 589 | I-1-1687    | 豊後大野市犬飼町高津原 | ●                | ●               | 〃          |             |
| 1256 | 急傾斜地の崩壊 | 山田②      | H30.9.28  | 589 | Ⅱ-1-4995    | 豊後大野市犬飼町高津原 | ●                | ●               | 〃          |             |
| 1257 | 急傾斜地の崩壊 | 山田③      | H30.9.28  | 589 | Ⅱ-1-4996    | 豊後大野市犬飼町高津原 | ●                | ●               | 〃          |             |
| 1258 | 急傾斜地の崩壊 | 畑ヶ川①(A)  | H30.9.28  | 589 | Ⅱ-1-4997    | 豊後大野市犬飼町高津原 | ●                | ●               | 〃          |             |
| 1259 | 急傾斜地の崩壊 | 畑ヶ川①(B)  | H30.9.28  | 589 | Ⅱ-1-4997    | 豊後大野市犬飼町高津原 | ●                | ●               | 〃          |             |
| 1260 | 急傾斜地の崩壊 | 畑ヶ川④     | H30.9.28  | 589 | Ⅱ-1-4998    | 豊後大野市犬飼町高津原 | ●                | ●               | 〃          |             |
| 1261 | 急傾斜地の崩壊 | 久保山①     | H30.9.28  | 589 | Ⅱ-1-4898    | 豊後大野市千歳町石田  | ●                | ●               | 〃          |             |
| 1262 | 急傾斜地の崩壊 | 久保山②     | H30.9.28  | 589 | Ⅱ-1-4899    | 豊後大野市千歳町石田  | ●                | ●               | 〃          |             |
| 1263 | 急傾斜地の崩壊 | 久保山③     | H30.9.28  | 589 | Ⅱ-1-4900    | 豊後大野市千歳町石田  | ●                | ●               | 〃          |             |
| 1264 | 急傾斜地の崩壊 | 石田①(A)   | H30.9.28  | 589 | Ⅱ-1-4905    | 豊後大野市千歳町石田  | ●                | ●               | 〃          |             |
| 1265 | 急傾斜地の崩壊 | 石田①(B)   | H30.9.28  | 589 | Ⅱ-1-4905    | 豊後大野市千歳町石田  | ●                | ●               | 〃          |             |
| 1266 | 急傾斜地の崩壊 | 石田①(C)   | H30.9.28  | 589 | Ⅱ-1-4905    | 豊後大野市千歳町石田  | ●                | ●               | 〃          |             |
| 1267 | 急傾斜地の崩壊 | 石田②(A)   | H30.9.28  | 589 | Ⅱ-1-4917    | 豊後大野市千歳町石田  | ●                | ●               | 〃          |             |
| 1268 | 急傾斜地の崩壊 | 石田②(B)   | H30.9.28  | 589 | Ⅱ-1-4917    | 豊後大野市千歳町石田  | ●                | ●               | 〃          |             |
| 1269 | 急傾斜地の崩壊 | 大迫       | H30.9.28  | 589 | Ⅱ-1-4919    | 豊後大野市千歳町石田  | ●                | ●               | 〃          |             |
| 1270 | 急傾斜地の崩壊 | 石田③      | H30.9.28  | 589 | Ⅱ-1-4935    | 豊後大野市千歳町石田  | ●                | ●               | 〃          |             |
| 1271 | 急傾斜地の崩壊 | 柴山①      | H30.9.28  | 589 | I-1-1675    | 豊後大野市千歳町柴山  | ●                | ●               | 〃          |             |
| 1272 | 急傾斜地の崩壊 | 柴山②(A)   | H30.9.28  | 589 | Ⅱ-1-4932    | 豊後大野市千歳町柴山  | ●                | ●               | 〃          |             |
| 1273 | 急傾斜地の崩壊 | 柴山②(B)   | H30.9.28  | 589 | Ⅱ-1-4932    | 豊後大野市千歳町柴山  | ●                | ●               | 〃          |             |
| 1274 | 急傾斜地の崩壊 | 日向久保     | H30.9.28  | 589 | Ⅱ-1-4936    | 豊後大野市千歳町柴山  | ●                | ●               | 〃          |             |
| 1275 | 急傾斜地の崩壊 | 柴山③(A)   | H30.9.28  | 589 | Ⅱ-1-4933    | 豊後大野市千歳町柴山  | ●                | ●               | 〃          |             |
| 1276 | 急傾斜地の崩壊 | 柴山③(B)   | H30.9.28  | 589 | Ⅱ-1-4933    | 豊後大野市千歳町柴山  | ●                | ●               | 〃          |             |
| 1277 | 急傾斜地の崩壊 | 高畑①(A)   | H30.9.28  | 589 | I-1-2843    | 豊後大野市千歳町高畑  |                  | ●               | 〃          |             |
| 1278 | 急傾斜地の崩壊 | 高畑①(B)   | H30.9.28  | 589 | I-1-2843    | 豊後大野市千歳町高畑  |                  | ●               | 〃          |             |
| 1279 | 急傾斜地の崩壊 | 高畑①(C)   | H30.9.28  | 589 | I-1-2843    | 豊後大野市千歳町高畑  | ●                | ●               | 〃          |             |
| 1280 | 急傾斜地の崩壊 | 高畑②(A)   | H30.9.28  | 589 | Ⅱ-1-4931    | 豊後大野市千歳町高畑  | ●                | ●               | 〃          |             |
| 1281 | 急傾斜地の崩壊 | 高畑②(B)   | H30.9.28  | 589 | Ⅱ-1-4931    | 豊後大野市千歳町高畑  | ●                | ●               | 〃          |             |
| 1282 | 急傾斜地の崩壊 | 高畑③      | H30.9.28  | 589 | Ⅱ-1-4951    | 豊後大野市千歳町高畑  | ●                | ●               | 〃          |             |
| 1283 | 急傾斜地の崩壊 | 高畑④      | H30.9.28  | 589 | Ⅱ-1-4952    | 豊後大野市千歳町高畑  | ●                | ●               | 〃          |             |
| 1284 | 急傾斜地の崩壊 | 大木①(A)   | H30.9.28  | 589 | I-1-1674    | 豊後大野市千歳町下山  | ●                | ●               | 〃          |             |
| 1285 | 急傾斜地の崩壊 | 大木①(B)   | H30.9.28  | 589 | I-1-1674    | 豊後大野市千歳町下山  | ●                | ●               | 〃          |             |
| 1286 | 急傾斜地の崩壊 | 大木②(A)   | H30.9.28  | 589 | I-1-4188    | 豊後大野市千歳町下山  | ●                | ●               | 〃          |             |
| 1287 | 急傾斜地の崩壊 | 大木②(B)   | H30.9.28  | 589 | I-1-4188    | 豊後大野市千歳町下山  |                  | ●               | 〃          |             |
| 1288 | 急傾斜地の崩壊 | 大木③(A)   | H30.9.28  | 589 | Ⅱ-1-4913    | 豊後大野市千歳町下山  | ●                | ●               | 〃          |             |
| 1289 | 急傾斜地の崩壊 | 大木③(B)   | H30.9.28  | 589 | Ⅱ-1-4913    | 豊後大野市千歳町下山  | ●                | ●               | 〃          |             |
| 1290 | 急傾斜地の崩壊 | 大木③(C)   | H30.9.28  | 589 | Ⅱ-1-4913    | 豊後大野市千歳町下山  | ●                | ●               | 〃          |             |
| 1291 | 急傾斜地の崩壊 | 大木⑤      | H30.9.28  | 589 | Ⅱ-1-4948    | 豊後大野市千歳町下山  | ●                | ●               | 〃          |             |
| 1292 | 急傾斜地の崩壊 | 大木⑥      | H30.9.28  | 589 | Ⅱ-1-4949    | 豊後大野市千歳町下山  | ●                | ●               | 〃          |             |
| 1293 | 急傾斜地の崩壊 | 大木⑦      | H30.9.28  | 589 | Ⅱ-1-4950    | 豊後大野市千歳町下山  | ●                | ●               | 〃          |             |
| 1294 | 急傾斜地の崩壊 | 漆生①      | H30.9.28  | 589 | I-1-1673    | 豊後大野市千歳町下山  | ●                | ●               | 〃          |             |
| 1295 | 急傾斜地の崩壊 | 漆生②(A)   | H30.9.28  | 589 | I-1-4184    | 豊後大野市千歳町下山  | ●                | ●               | 〃          |             |
| 1296 | 急傾斜地の崩壊 | 漆生②(B)   | H30.9.28  | 589 | I-1-4184    | 豊後大野市千歳町下山  | ●                | ●               | 〃          |             |
| 1297 | 急傾斜地の崩壊 | 漆生③(A)   | H30.9.28  | 589 | I-1-4185    | 豊後大野市千歳町下山  | ●                | ●               | 〃          |             |
| 1298 | 急傾斜地の崩壊 | 漆生③(B)   | H30.9.28  | 589 | I-1-4185    | 豊後大野市千歳町下山  |                  | ●               | 〃          |             |
| 1299 | 急傾斜地の崩壊 | 漆生⑤      | H30.9.28  | 589 | Ⅱ-1-4909    | 豊後大野市千歳町下山  | ●                | ●               | 〃          |             |
| 1300 | 急傾斜地の崩壊 | 漆生⑥      | H30.9.28  | 589 | Ⅱ-1-4934    | 豊後大野市千歳町下山  | ●                | ●               | 〃          |             |

|      | 土砂災害の現象 | 危険箇所・溪流名 | 指定年月日（公示） |     | 危険箇所番号   | 所在地         | 特別警戒区域<br>レッドゾーン | 警戒区域<br>イエローゾーン | 災害時の警戒避難体制 |             |
|------|---------|----------|-----------|-----|----------|-------------|------------------|-----------------|------------|-------------|
|      |         |          | 年月日       | 番号  |          |             |                  |                 | 現地連絡員      | 応急措置<br>責任者 |
| 1301 | 急傾斜地の崩壊 | 田原園①     | H30.9.28  | 589 | Ⅱ-1-4938 | 豊後大野市千歳町前田  | ●                | ●               | 〃          |             |
| 1302 | 急傾斜地の崩壊 | 田原園②     | H30.9.28  | 589 | Ⅱ-1-4911 | 豊後大野市千歳町前田  | ●                | ●               | 〃          |             |
| 1303 | 急傾斜地の崩壊 | 田原園③     | H30.9.28  | 589 | Ⅱ-1-4937 | 豊後大野市千歳町前田  |                  | ●               | 〃          |             |
| 1304 | 急傾斜地の崩壊 | 河面①(A)   | H30.9.28  | 589 | I-1-1623 | 豊後大野市大野町中土師 | ●                | ●               | 〃          |             |
| 1305 | 急傾斜地の崩壊 | 河面①(B)   | H30.9.28  | 589 | I-1-1623 | 豊後大野市大野町中土師 | ●                | ●               | 〃          |             |
| 1306 | 急傾斜地の崩壊 | 河面①(C)   | H30.9.28  | 589 | I-1-1623 | 豊後大野市大野町中土師 | ●                | ●               | 〃          |             |
| 1307 | 急傾斜地の崩壊 | 河面①(D)   | H30.9.28  | 589 | I-1-1623 | 豊後大野市大野町中土師 | ●                | ●               | 〃          |             |
| 1308 | 急傾斜地の崩壊 | 河面②(A)   | H30.9.28  | 589 | I-1-1633 | 豊後大野市大野町中土師 | ●                | ●               | 〃          |             |
| 1309 | 急傾斜地の崩壊 | 河面②(B)   | H30.9.28  | 589 | I-1-1633 | 豊後大野市大野町中土師 | ●                | ●               | 〃          |             |
| 1310 | 急傾斜地の崩壊 | 河面2号(A)  | H30.9.28  | 589 | I-1-1634 | 豊後大野市大野町中土師 | ●                | ●               | 〃          |             |
| 1311 | 急傾斜地の崩壊 | 河面2号(B)  | H30.9.28  | 589 | I-1-1634 | 豊後大野市大野町中土師 |                  | ●               | 〃          |             |
| 1312 | 急傾斜地の崩壊 | 河面2号(C)  | H30.9.28  | 589 | I-1-1634 | 豊後大野市大野町中土師 | ●                | ●               | 〃          |             |
| 1313 | 急傾斜地の崩壊 | 河面③(A)   | H30.9.28  | 589 | Ⅱ-1-4751 | 豊後大野市大野町中土師 | ●                | ●               | 〃          |             |
| 1314 | 急傾斜地の崩壊 | 河面③(B)   | H30.9.28  | 589 | Ⅱ-1-4751 | 豊後大野市大野町中土師 | ●                | ●               | 〃          |             |
| 1315 | 急傾斜地の崩壊 | 河面④(A)   | H30.9.28  | 589 | Ⅱ-1-4754 | 豊後大野市大野町中土師 | ●                | ●               | 〃          |             |
| 1316 | 急傾斜地の崩壊 | 河面④(B)   | H30.9.28  | 589 | Ⅱ-1-4754 | 豊後大野市大野町中土師 | ●                | ●               | 〃          |             |
| 1317 | 急傾斜地の崩壊 | 谷1号      | H30.9.28  | 589 | I-1-1594 | 豊後大野市大野町十時  | ●                | ●               | 〃          |             |
| 1318 | 急傾斜地の崩壊 | 折小野(A)   | H30.9.28  | 589 | I-1-1637 | 豊後大野市大野町十時  | ●                | ●               | 〃          |             |
| 1319 | 急傾斜地の崩壊 | 折小野(B)   | H30.9.28  | 589 | I-1-1637 | 豊後大野市大野町十時  | ●                | ●               | 〃          |             |
| 1320 | 急傾斜地の崩壊 | 折小野(C)   | H30.9.28  | 589 | I-1-1637 | 豊後大野市大野町十時  | ●                | ●               | 〃          |             |
| 1321 | 急傾斜地の崩壊 | 折小野(D)   | H30.9.28  | 589 | I-1-1637 | 豊後大野市大野町十時  | ●                | ●               | 〃          |             |
| 1322 | 急傾斜地の崩壊 | 十時⑦(A)   | H30.9.28  | 589 | Ⅱ-1-4723 | 豊後大野市大野町十時  | ●                | ●               | 〃          |             |
| 1323 | 急傾斜地の崩壊 | 十時⑦(B)   | H30.9.28  | 589 | Ⅱ-1-4723 | 豊後大野市大野町十時  | ●                | ●               | 〃          |             |
| 1324 | 急傾斜地の崩壊 | 十時⑧(A)   | H30.9.28  | 589 | Ⅱ-1-4728 | 豊後大野市大野町十時  | ●                | ●               | 〃          |             |
| 1325 | 急傾斜地の崩壊 | 十時⑧(B)   | H30.9.28  | 589 | Ⅱ-1-4728 | 豊後大野市大野町十時  | ●                | ●               | 〃          |             |
| 1326 | 急傾斜地の崩壊 | 十時⑧(C)   | H30.9.28  | 589 | Ⅱ-1-4728 | 豊後大野市大野町十時  | ●                | ●               | 〃          |             |
| 1327 | 急傾斜地の崩壊 | 十時⑧(D)   | H30.9.28  | 589 | Ⅱ-1-4728 | 豊後大野市大野町十時  | ●                | ●               | 〃          |             |
| 1328 | 急傾斜地の崩壊 | 上園       | H30.9.28  | 589 | Ⅱ-1-4807 | 豊後大野市大野町十時  | ●                | ●               | 〃          |             |
| 1329 | 急傾斜地の崩壊 | 高野①(A)   | H30.9.28  | 589 | I-1-1630 | 豊後大野市大野町藤北  | ●                | ●               | 〃          |             |
| 1330 | 急傾斜地の崩壊 | 高野①(B)   | H30.9.28  | 589 | I-1-1630 | 豊後大野市大野町藤北  | ●                | ●               | 〃          |             |
| 1331 | 急傾斜地の崩壊 | 高野①(C)   | H30.9.28  | 589 | I-1-1630 | 豊後大野市大野町藤北  |                  | ●               | 〃          |             |
| 1332 | 急傾斜地の崩壊 | 高野1(A)   | H30.9.28  | 589 | I-1-1635 | 豊後大野市大野町藤北  | ●                | ●               | 〃          |             |
| 1333 | 急傾斜地の崩壊 | 高野1(B)   | H30.9.28  | 589 | I-1-1635 | 豊後大野市大野町藤北  | ●                | ●               | 〃          |             |
| 1334 | 急傾斜地の崩壊 | 高野2      | H30.9.28  | 589 | I-1-1636 | 豊後大野市大野町藤北  | ●                | ●               | 〃          |             |
| 1335 | 急傾斜地の崩壊 | 高野②(A)   | H30.9.28  | 589 | I-1-4163 | 豊後大野市大野町藤北  | ●                | ●               | 〃          |             |
| 1336 | 急傾斜地の崩壊 | 高野②(B)   | H30.9.28  | 589 | I-1-4163 | 豊後大野市大野町藤北  | ●                | ●               | 〃          |             |
| 1337 | 急傾斜地の崩壊 | 高野②(C)   | H30.9.28  | 589 | I-1-4163 | 豊後大野市大野町藤北  | ●                | ●               | 〃          |             |
| 1338 | 急傾斜地の崩壊 | 高野③(A)   | H30.9.28  | 589 | Ⅱ-1-4708 | 豊後大野市大野町藤北  | ●                | ●               | 〃          |             |
| 1339 | 急傾斜地の崩壊 | 高野③(B)   | H30.9.28  | 589 | Ⅱ-1-4708 | 豊後大野市大野町藤北  | ●                | ●               | 〃          |             |
| 1340 | 急傾斜地の崩壊 | 高野④      | H30.9.28  | 589 | Ⅱ-1-4710 | 豊後大野市大野町藤北  | ●                | ●               | 〃          |             |
| 1341 | 急傾斜地の崩壊 | 高野⑤(A)   | H30.9.28  | 589 | Ⅱ-1-4711 | 豊後大野市大野町藤北  | ●                | ●               | 〃          |             |
| 1342 | 急傾斜地の崩壊 | 高野⑤(B)   | H30.9.28  | 589 | Ⅱ-1-4711 | 豊後大野市大野町藤北  | ●                | ●               | 〃          |             |
| 1343 | 急傾斜地の崩壊 | 高野⑤(C)   | H30.9.28  | 589 | Ⅱ-1-4711 | 豊後大野市大野町藤北  | ●                | ●               | 〃          |             |
| 1344 | 急傾斜地の崩壊 | 高野⑥      | H30.9.28  | 589 | Ⅱ-1-4712 | 豊後大野市大野町藤北  | ●                | ●               | 〃          |             |
| 1345 | 急傾斜地の崩壊 | 高野⑦(A)   | H30.9.28  | 589 | Ⅱ-1-4733 | 豊後大野市大野町藤北  | ●                | ●               | 〃          |             |
| 1346 | 急傾斜地の崩壊 | 高野⑦(B)   | H30.9.28  | 589 | Ⅱ-1-4733 | 豊後大野市大野町藤北  | ●                | ●               | 〃          |             |
| 1347 | 急傾斜地の崩壊 | 高野⑦(C)   | H30.9.28  | 589 | Ⅱ-1-4733 | 豊後大野市大野町藤北  | ●                | ●               | 〃          |             |
| 1348 | 急傾斜地の崩壊 | 羽部(A)    | H30.9.28  | 589 | I-1-1617 | 豊後大野市大野町桑原  | ●                | ●               | 〃          |             |
| 1349 | 急傾斜地の崩壊 | 羽部(B)    | H30.9.28  | 589 | I-1-1617 | 豊後大野市大野町桑原  |                  | ●               | 〃          |             |
| 1350 | 急傾斜地の崩壊 | 羽部(C)    | H30.9.28  | 589 | I-1-1617 | 豊後大野市大野町桑原  | ●                | ●               | 〃          |             |

|      | 土砂災害の現象 | 危険箇所・溪流名 | 指定年月日（公示） |     | 危険箇所番号    | 所在地        | 特別警戒区域<br>レッドゾーン | 警戒区域<br>イエローゾーン | 災害時の警戒避難体制 |             |
|------|---------|----------|-----------|-----|-----------|------------|------------------|-----------------|------------|-------------|
|      |         |          | 年月日       | 番号  |           |            |                  |                 | 現地連絡員      | 応急措置<br>責任者 |
| 1351 | 急傾斜地の崩壊 | 羽部(D)    | H30.9.28  | 589 | I-1-1617  | 豊後大野市大野町桑原 | ●                | ●               | 〃          |             |
| 1352 | 急傾斜地の崩壊 | 羽部(E)    | H30.9.28  | 589 | I-1-1617  | 豊後大野市大野町桑原 | ●                | ●               | 〃          |             |
| 1353 | 急傾斜地の崩壊 | 羽部(F)    | H30.9.28  | 589 | I-1-1617  | 豊後大野市大野町桑原 | ●                | ●               | 〃          |             |
| 1354 | 急傾斜地の崩壊 | 加原(A)    | H30.9.28  | 589 | I-1-1618  | 豊後大野市大野町桑原 | ●                | ●               | 〃          |             |
| 1355 | 急傾斜地の崩壊 | 加原(B)    | H30.9.28  | 589 | I-1-1618  | 豊後大野市大野町桑原 | ●                | ●               | 〃          |             |
| 1356 | 急傾斜地の崩壊 | 加原(C)    | H30.9.28  | 589 | I-1-1618  | 豊後大野市大野町桑原 | ●                | ●               | 〃          |             |
| 1357 | 急傾斜地の崩壊 | 村木(A)    | H30.9.28  | 589 | I-1-1619  | 豊後大野市大野町桑原 | ●                | ●               | 〃          |             |
| 1358 | 急傾斜地の崩壊 | 村木(B)    | H30.9.28  | 589 | I-1-1619  | 豊後大野市大野町桑原 | ●                | ●               | 〃          |             |
| 1359 | 急傾斜地の崩壊 | 代門(A)    | H30.9.28  | 589 | I-1-2825  | 豊後大野市大野町桑原 | ●                | ●               | 〃          |             |
| 1360 | 急傾斜地の崩壊 | 代門(B)    | H30.9.28  | 589 | I-1-2825  | 豊後大野市大野町桑原 | ●                | ●               | 〃          |             |
| 1361 | 急傾斜地の崩壊 | 桑原④(A)   | H30.9.28  | 589 | II-1-4766 | 豊後大野市大野町桑原 | ●                | ●               | 〃          |             |
| 1362 | 急傾斜地の崩壊 | 桑原④(B)   | H30.9.28  | 589 | II-1-4766 | 豊後大野市大野町桑原 | ●                | ●               | 〃          |             |
| 1363 | 急傾斜地の崩壊 | 津留2号(A)  | H30.9.28  | 589 | I-1-1608  | 豊後大野市大野町夏足 | ●                | ●               | 〃          |             |
| 1364 | 急傾斜地の崩壊 | 津留2号(B)  | H30.9.28  | 589 | I-1-1608  | 豊後大野市大野町夏足 | ●                | ●               | 〃          |             |
| 1365 | 急傾斜地の崩壊 | 津留4号(A)  | H30.9.28  | 589 | I-1-1610  | 豊後大野市大野町夏足 | ●                | ●               | 〃          |             |
| 1366 | 急傾斜地の崩壊 | 津留4号(B)  | H30.9.28  | 589 | I-1-1610  | 豊後大野市大野町夏足 | ●                | ●               | 〃          |             |
| 1367 | 急傾斜地の崩壊 | 津留4号(C)  | H30.9.28  | 589 | I-1-1610  | 豊後大野市大野町夏足 | ●                | ●               | 〃          |             |
| 1368 | 急傾斜地の崩壊 | 津留4号(D)  | H30.9.28  | 589 | I-1-1610  | 豊後大野市大野町夏足 | ●                | ●               | 〃          |             |
| 1369 | 急傾斜地の崩壊 | 門2号(A)   | H30.9.28  | 589 | I-1-2833  | 豊後大野市大野町夏足 | ●                | ●               | 〃          |             |
| 1370 | 急傾斜地の崩壊 | 門2号(B)   | H30.9.28  | 589 | I-1-2833  | 豊後大野市大野町夏足 | ●                | ●               | 〃          |             |
| 1371 | 急傾斜地の崩壊 | 門2号(C)   | H30.9.28  | 589 | I-1-2833  | 豊後大野市大野町夏足 | ●                | ●               | 〃          |             |
| 1372 | 急傾斜地の崩壊 | 津留①(A)   | H30.9.28  | 589 | II-1-4866 | 豊後大野市大野町夏足 | ●                | ●               | 〃          |             |
| 1373 | 急傾斜地の崩壊 | 津留①(B)   | H30.9.28  | 589 | II-1-4866 | 豊後大野市大野町夏足 | ●                | ●               | 〃          |             |
| 1374 | 急傾斜地の崩壊 | 津留①(C)   | H30.9.28  | 589 | II-1-4866 | 豊後大野市大野町夏足 | ●                | ●               | 〃          |             |
| 1375 | 急傾斜地の崩壊 | 津留①(D)   | H30.9.28  | 589 | II-1-4866 | 豊後大野市大野町夏足 | ●                | ●               | 〃          |             |
| 1376 | 急傾斜地の崩壊 | 津留②(A)   | H30.9.28  | 589 | II-1-4868 | 豊後大野市大野町夏足 | ●                | ●               | 〃          |             |
| 1377 | 急傾斜地の崩壊 | 津留②(B)   | H30.9.28  | 589 | II-1-4868 | 豊後大野市大野町夏足 | ●                | ●               | 〃          |             |
| 1378 | 急傾斜地の崩壊 | 津留③      | H30.9.28  | 589 | II-1-4869 | 豊後大野市大野町夏足 | ●                | ●               | 〃          |             |
| 1379 | 急傾斜地の崩壊 | 津留④      | H30.9.28  | 589 | II-1-4870 | 豊後大野市大野町夏足 | ●                | ●               | 〃          |             |
| 1380 | 急傾斜地の崩壊 | 津留⑤(A)   | H30.9.28  | 589 | II-1-4871 | 豊後大野市大野町夏足 | ●                | ●               | 〃          |             |
| 1381 | 急傾斜地の崩壊 | 津留⑤(B)   | H30.9.28  | 589 | II-1-4871 | 豊後大野市大野町夏足 | ●                | ●               | 〃          |             |
| 1382 | 急傾斜地の崩壊 | 津留⑤(C)   | H30.9.28  | 589 | II-1-4871 | 豊後大野市大野町夏足 | ●                | ●               | 〃          |             |
| 1383 | 急傾斜地の崩壊 | 津留⑤(D)   | H30.9.28  | 589 | II-1-4871 | 豊後大野市大野町夏足 | ●                | ●               | 〃          |             |
| 1384 | 急傾斜地の崩壊 | 津留⑤(E)   | H30.9.28  | 589 | II-1-4871 | 豊後大野市大野町夏足 | ●                | ●               | 〃          |             |
| 1385 | 急傾斜地の崩壊 | 原①       | H30.9.28  | 589 | II-1-4872 | 豊後大野市大野町夏足 | ●                | ●               | 〃          |             |
| 1386 | 急傾斜地の崩壊 | 原②       | H30.9.28  | 589 | II-1-4876 | 豊後大野市大野町夏足 | ●                | ●               | 〃          |             |
| 1387 | 急傾斜地の崩壊 | 津留⑥(A)   | H30.9.28  | 589 | I-1-4179  | 豊後大野市大野町夏足 | ●                | ●               | 〃          |             |
| 1388 | 急傾斜地の崩壊 | 津留⑥(B)   | H30.9.28  | 589 | I-1-4179  | 豊後大野市大野町夏足 | ●                | ●               | 〃          |             |
| 1389 | 急傾斜地の崩壊 | 原③       | H30.9.28  | 589 | II-1-4877 | 豊後大野市大野町夏足 | ●                | ●               | 〃          |             |
| 1390 | 急傾斜地の崩壊 | 西白寺①     | H30.9.28  | 589 | I-1-1544  | 豊後大野市緒方町野尻 | ●                | ●               | 〃          |             |
| 1391 | 急傾斜地の崩壊 | 定付①      | H30.9.28  | 589 | I-1-1545  | 豊後大野市緒方町野尻 | ●                | ●               | 〃          |             |
| 1392 | 急傾斜地の崩壊 | 牧①       | H30.9.28  | 589 | I-1-4128  | 豊後大野市緒方町野尻 | ●                | ●               | 〃          |             |
| 1393 | 急傾斜地の崩壊 | 牧②       | H30.9.28  | 589 | II-1-4275 | 豊後大野市緒方町野尻 | ●                | ●               | 〃          |             |
| 1394 | 急傾斜地の崩壊 | 牧③       | H30.9.28  | 589 | II-1-4277 | 豊後大野市緒方町野尻 | ●                | ●               | 〃          |             |
| 1395 | 急傾斜地の崩壊 | 定付②(A)   | H30.9.28  | 589 | II-1-4278 | 豊後大野市緒方町野尻 | ●                | ●               | 〃          |             |
| 1396 | 急傾斜地の崩壊 | 定付②(B)   | H30.9.28  | 589 | II-1-4278 | 豊後大野市緒方町野尻 | ●                | ●               | 〃          |             |
| 1397 | 急傾斜地の崩壊 | 西白寺②     | H30.9.28  | 589 | II-1-4281 | 豊後大野市緒方町野尻 | ●                | ●               | 〃          |             |
| 1398 | 急傾斜地の崩壊 | 西白寺③(A)  | H30.9.28  | 589 | II-1-4342 | 豊後大野市緒方町野尻 | ●                | ●               | 〃          |             |
| 1399 | 急傾斜地の崩壊 | 西白寺③(B)  | H30.9.28  | 589 | II-1-4342 | 豊後大野市緒方町野尻 | ●                | ●               | 〃          |             |
| 1400 | 急傾斜地の崩壊 | 西白寺④     | H30.9.28  | 589 | I-1-4127  | 豊後大野市緒方町野尻 | ●                | ●               | 〃          |             |

|      | 土砂災害の現象 | 危険箇所・溪流名 | 指定年月日（公示） |     | 危険箇所番号   | 所在地        | 特別警戒区域<br>レッドゾーン | 警戒区域<br>イエローゾーン | 災害時の警戒避難体制 |             |
|------|---------|----------|-----------|-----|----------|------------|------------------|-----------------|------------|-------------|
|      |         |          | 年月日       | 番号  |          |            |                  |                 | 現地連絡員      | 応急措置<br>責任者 |
| 1401 | 急傾斜地の崩壊 | 牧④       | H30.9.28  | 589 | Ⅱ-1-4276 | 豊後大野市緒方町野尻 | ●                | ●               | 〃          |             |
| 1402 | 急傾斜地の崩壊 | 大渡①(A)   | H30.9.28  | 589 | I-1-4126 | 豊後大野市緒方町夏足 | ●                | ●               | 〃          |             |
| 1403 | 急傾斜地の崩壊 | 大渡①(B)   | H30.9.28  | 589 | I-1-4126 | 豊後大野市緒方町夏足 | ●                | ●               | 〃          |             |
| 1404 | 急傾斜地の崩壊 | 片峰(A)    | H30.9.28  | 589 | I-1-1550 | 豊後大野市緒方町天神 | ●                | ●               | 〃          |             |
| 1405 | 急傾斜地の崩壊 | 片峰(B)    | H30.9.28  | 589 | I-1-1550 | 豊後大野市緒方町天神 | ●                | ●               | 〃          |             |
| 1406 | 急傾斜地の崩壊 | 片峰(C)    | H30.9.28  | 589 | I-1-1550 | 豊後大野市緒方町天神 | ●                | ●               | 〃          |             |
| 1407 | 急傾斜地の崩壊 | 片峰(D)    | H30.9.28  | 589 | I-1-1550 | 豊後大野市緒方町天神 | ●                | ●               | 〃          |             |
| 1408 | 急傾斜地の崩壊 | 天神(A)    | H30.9.28  | 589 | I-1-2816 | 豊後大野市緒方町天神 | ●                | ●               | 〃          |             |
| 1409 | 急傾斜地の崩壊 | 天神(B)    | H30.9.28  | 589 | I-1-2816 | 豊後大野市緒方町天神 | ●                | ●               | 〃          |             |
| 1410 | 急傾斜地の崩壊 | 天神(C)    | H30.9.28  | 589 | I-1-2816 | 豊後大野市緒方町天神 | ●                | ●               | 〃          |             |
| 1411 | 急傾斜地の崩壊 | 小園③      | H30.9.28  | 589 | Ⅱ-1-4347 | 豊後大野市緒方町天神 | ●                | ●               | 〃          |             |
| 1412 | 急傾斜地の崩壊 | 桑原①      | H30.9.28  | 589 | Ⅱ-1-4348 | 豊後大野市緒方町天神 | ●                | ●               | 〃          |             |
| 1413 | 急傾斜地の崩壊 | 桑迫(A)    | H30.9.28  | 589 | Ⅱ-1-4350 | 豊後大野市緒方町天神 | ●                | ●               | 〃          |             |
| 1414 | 急傾斜地の崩壊 | 桑迫(B)    | H30.9.28  | 589 | Ⅱ-1-4350 | 豊後大野市緒方町天神 | ●                | ●               | 〃          |             |
| 1415 | 急傾斜地の崩壊 | 桑原②      | H30.9.28  | 589 | Ⅱ-1-4353 | 豊後大野市緒方町天神 | ●                | ●               | 〃          |             |
| 1416 | 急傾斜地の崩壊 | 桑原③      | H30.9.28  | 589 | Ⅱ-1-4354 | 豊後大野市緒方町天神 | ●                | ●               | 〃          |             |
| 1417 | 急傾斜地の崩壊 | 妙見       | H30.9.28  | 589 | Ⅱ-1-4355 | 豊後大野市緒方町天神 | ●                | ●               | 〃          |             |
| 1418 | 急傾斜地の崩壊 | 前辻①      | H30.9.28  | 589 | I-1-1529 | 豊後大野市緒方町辻  | ●                | ●               | 〃          |             |
| 1419 | 急傾斜地の崩壊 | 倉園①(A)   | H30.9.28  | 589 | I-1-1530 | 豊後大野市緒方町辻  | ●                | ●               | 〃          |             |
| 1420 | 急傾斜地の崩壊 | 古畑①      | H30.9.28  | 589 | Ⅱ-1-4305 | 豊後大野市緒方町辻  | ●                | ●               | 〃          |             |
| 1421 | 急傾斜地の崩壊 | 前辻②(A)   | H30.9.28  | 589 | Ⅱ-1-4307 | 豊後大野市緒方町辻  | ●                | ●               | 〃          |             |
| 1422 | 急傾斜地の崩壊 | 前辻②(B)   | H30.9.28  | 589 | Ⅱ-1-4307 | 豊後大野市緒方町辻  | ●                | ●               | 〃          |             |
| 1423 | 急傾斜地の崩壊 | 前辻②(C)   | H30.9.28  | 589 | Ⅱ-1-4307 | 豊後大野市緒方町辻  | ●                | ●               | 〃          |             |
| 1424 | 急傾斜地の崩壊 | 前辻②(D)   | H30.9.28  | 589 | Ⅱ-1-4307 | 豊後大野市緒方町辻  | ●                | ●               | 〃          |             |
| 1425 | 急傾斜地の崩壊 | 前辻③      | H30.9.28  | 589 | Ⅱ-1-4308 | 豊後大野市緒方町辻  | ●                | ●               | 〃          |             |
| 1426 | 急傾斜地の崩壊 | 倉園②(A)   | H30.9.28  | 589 | Ⅱ-1-4309 | 豊後大野市緒方町辻  | ●                | ●               | 〃          |             |
| 1427 | 急傾斜地の崩壊 | 倉園②(B)   | H30.9.28  | 589 | Ⅱ-1-4309 | 豊後大野市緒方町辻  | ●                | ●               | 〃          |             |
| 1428 | 急傾斜地の崩壊 | 倉園③      | H30.9.28  | 589 | Ⅱ-1-4310 | 豊後大野市緒方町辻  | ●                | ●               | 〃          |             |
| 1429 | 急傾斜地の崩壊 | 倉園④      | H30.9.28  | 589 | Ⅱ-1-4311 | 豊後大野市緒方町辻  | ●                | ●               | 〃          |             |
| 1430 | 急傾斜地の崩壊 | 倉園⑤      | H30.9.28  | 589 | Ⅱ-1-4312 | 豊後大野市緒方町辻  | ●                | ●               | 〃          |             |
| 1431 | 急傾斜地の崩壊 | 古畑③      | H30.9.28  | 589 | Ⅱ-1-4329 | 豊後大野市緒方町辻  | ●                | ●               | 〃          |             |
| 1432 | 急傾斜地の崩壊 | 尾小森      | H30.9.28  | 589 | I-1-1501 | 豊後大野市清川町六種 | ●                | ●               | 〃          |             |
| 1433 | 急傾斜地の崩壊 | 宮津留上     | H30.9.28  | 589 | I-1-1502 | 豊後大野市清川町六種 | ●                | ●               | 〃          |             |
| 1434 | 急傾斜地の崩壊 | 泉園①      | H30.9.28  | 589 | I-1-4114 | 豊後大野市清川町六種 | ●                | ●               | 〃          |             |
| 1435 | 急傾斜地の崩壊 | 上ノ原①(A)  | H30.9.28  | 589 | Ⅱ-1-4134 | 豊後大野市清川町六種 | ●                | ●               | 〃          |             |
| 1436 | 急傾斜地の崩壊 | 上ノ原①(B)  | H30.9.28  | 589 | Ⅱ-1-4134 | 豊後大野市清川町六種 | ●                | ●               | 〃          |             |
| 1437 | 急傾斜地の崩壊 | 上ノ原①(C)  | H30.9.28  | 589 | Ⅱ-1-4134 | 豊後大野市清川町六種 | ●                | ●               | 〃          |             |
| 1438 | 急傾斜地の崩壊 | 上ノ原①(D)  | H30.9.28  | 589 | Ⅱ-1-4134 | 豊後大野市清川町六種 | ●                | ●               | 〃          |             |
| 1439 | 急傾斜地の崩壊 | 上ノ原②     | H30.9.28  | 589 | Ⅱ-1-4143 | 豊後大野市清川町六種 | ●                | ●               | 〃          |             |
| 1440 | 急傾斜地の崩壊 | 宮津留(A)   | H30.9.28  | 589 | Ⅱ-1-4158 | 豊後大野市清川町六種 | ●                | ●               | 〃          |             |
| 1441 | 急傾斜地の崩壊 | 宮津留(B)   | H30.9.28  | 589 | Ⅱ-1-4158 | 豊後大野市清川町六種 | ●                | ●               | 〃          |             |
| 1442 | 急傾斜地の崩壊 | 泉園②(A)   | H30.9.28  | 589 | Ⅱ-1-4160 | 豊後大野市清川町六種 | ●                | ●               | 〃          |             |
| 1443 | 急傾斜地の崩壊 | 泉園②(B)   | H30.9.28  | 589 | Ⅱ-1-4160 | 豊後大野市清川町六種 | ●                | ●               | 〃          |             |
| 1444 | 急傾斜地の崩壊 | 泉園③      | H30.9.28  | 589 | Ⅱ-1-4162 | 豊後大野市清川町六種 | ●                | ●               | 〃          |             |
| 1445 | 急傾斜地の崩壊 | 丸小野①     | H30.9.28  | 589 | Ⅱ-1-4164 | 豊後大野市清川町六種 | ●                | ●               | 〃          |             |
| 1446 | 急傾斜地の崩壊 | 石原       | H30.9.28  | 589 | Ⅱ-1-4165 | 豊後大野市清川町六種 | ●                | ●               | 〃          |             |
| 1447 | 急傾斜地の崩壊 | 丸小野②     | H30.9.28  | 589 | Ⅱ-1-4166 | 豊後大野市清川町六種 | ●                | ●               | 〃          |             |
| 1448 | 急傾斜地の崩壊 | 丸小野③     | H30.9.28  | 589 | Ⅱ-1-4167 | 豊後大野市清川町六種 | ●                | ●               | 〃          |             |
| 1449 | 急傾斜地の崩壊 | 丸小野④(A)  | H30.9.28  | 589 | Ⅱ-1-4168 | 豊後大野市清川町六種 | ●                | ●               | 〃          |             |
| 1450 | 急傾斜地の崩壊 | 丸小野④(B)  | H30.9.28  | 589 | Ⅱ-1-4168 | 豊後大野市清川町六種 | ●                | ●               | 〃          |             |

|      | 土砂災害の現象 | 危険箇所・溪流名  | 指定年月日（公示） |     | 危険箇所番号      | 所在地         | 特別警戒区域<br>レッドゾーン | 警戒区域<br>イエロゾーン | 災害時の警戒避難体制 |             |
|------|---------|-----------|-----------|-----|-------------|-------------|------------------|----------------|------------|-------------|
|      |         |           | 年月日       | 番号  |             |             |                  |                | 現地連絡員      | 応急措置<br>責任者 |
| 1451 | 急傾斜地の崩壊 | 小原④       | H30.9.28  | 589 | Ⅱ-1-4169    | 豊後大野市清川町六種  | ●                | ●              | 〃          |             |
| 1452 | 急傾斜地の崩壊 | 小原②       | H30.9.28  | 589 | Ⅱ-1-4173    | 豊後大野市清川町六種  | ●                | ●              | 〃          |             |
| 1453 | 急傾斜地の崩壊 | 泉園④       | H30.9.28  | 589 | Ⅱ-1-4182    | 豊後大野市清川町六種  | ●                | ●              | 〃          |             |
| 1454 | 急傾斜地の崩壊 | 丸小野⑤      | H30.9.28  | 589 | Ⅱ-1-4184    | 豊後大野市清川町六種  | ●                | ●              | 〃          |             |
| 1455 | 地滑り     | 栗ヶ畑A      | H30.9.28  | 589 | 180         | 豊後大野市犬飼町栗ヶ畑 |                  | ●              | 〃          |             |
| 1456 | 地滑り     | 栗ヶ畑B      | H30.9.28  | 589 | 181         | 豊後大野市犬飼町栗ヶ畑 |                  | ●              | 〃          |             |
| 1457 | 地滑り     | 黒松A       | H30.9.28  | 589 | 182         | 豊後大野市犬飼町黒松  |                  | ●              | 〃          |             |
| 1458 | 地滑り     | 黒松B       | H30.9.28  | 589 | 183         | 豊後大野市犬飼町黒松  |                  | ●              | 〃          |             |
| 1459 | 地滑り     | 三ノ岳A      | H30.9.28  | 589 | 184         | 豊後大野市犬飼町黒松  |                  | ●              | 〃          |             |
| 1460 | 地滑り     | 三ノ岳B      | H30.9.28  | 589 | 185         | 豊後大野市犬飼町黒松  |                  | ●              | 〃          |             |
| 1461 | 地滑り     | 葛川A       | H30.9.28  | 589 | 186         | 豊後大野市犬飼町芝北  |                  | ●              | 〃          |             |
| 1462 | 地滑り     | 葛川B       | H30.9.28  | 589 | 188         | 豊後大野市犬飼町芝北  |                  | ●              | 〃          |             |
| 1463 | 地滑り     | 横手        | H30.9.28  | 589 | 190         | 豊後大野市犬飼町黒松  |                  | ●              | 〃          |             |
| 1464 | 土石流     | 上鷲谷川一支溪   | H31.2.12  | 77  | 07-422Ⅰ-005 | 豊後大野市三重町鷲谷  | ●                | ●              | 〃          |             |
| 1465 | 土石流     | 上鷲谷川二支溪   | H31.2.12  | 77  | 07-422Ⅰ-006 | 豊後大野市三重町鷲谷  | ●                | ●              | 〃          |             |
| 1466 | 土石流     | 鷲谷川一支溪(A) | H31.2.12  | 77  | 07-422Ⅱ-010 | 豊後大野市三重町鷲谷  | ●                | ●              | 〃          |             |
| 1467 | 土石流     | 松谷川       | H31.2.12  | 77  | 07-422Ⅱ-014 | 豊後大野市三重町内山  | ●                | ●              | 〃          |             |
| 1468 | 土石流     | 福河内川一支溪   | H31.2.12  | 77  | 07-422Ⅱ-038 | 豊後大野市三重町中津留 | ●                | ●              | 〃          |             |
| 1469 | 土石流     | 福河内川      | H31.2.12  | 77  | 07-422Ⅱ-039 | 豊後大野市三重町中津留 | ●                | ●              | 〃          |             |
| 1470 | 土石流     | 中津留二支溪    | H31.2.12  | 77  | 07-422Ⅱ-041 | 豊後大野市三重町中津留 | ●                | ●              | 〃          |             |
| 1471 | 土石流     | 中津留五支溪    | H31.2.12  | 77  | 07-422Ⅱ-043 | 豊後大野市三重町中津留 | ●                | ●              | 〃          |             |
| 1472 | 土石流     | 中津留六支溪    | H31.2.12  | 77  | 07-422Ⅱ-044 | 豊後大野市三重町中津留 | ●                | ●              | 〃          |             |
| 1473 | 土石流     | 久部川四支溪    | H31.2.12  | 77  | 07-422Ⅱ-050 | 豊後大野市三重町大白谷 | ●                | ●              | 〃          |             |
| 1474 | 土石流     | 片内川一支溪(A) | H31.2.12  | 77  | 07-422Ⅱ-055 | 豊後大野市三重町山部  | ●                | ●              | 〃          |             |
| 1475 | 土石流     | 片内川一支溪(B) | H31.2.12  | 77  | 07-422Ⅱ-055 | 豊後大野市三重町山部  | ●                | ●              | 〃          |             |
| 1476 | 土石流     | 片内川二支溪    | H31.2.12  | 77  | 07-422Ⅱ-056 | 豊後大野市三重町山部  | ●                | ●              | 〃          |             |
| 1477 | 土石流     | 木浦川       | H31.2.12  | 77  | 07-426Ⅰ-009 | 豊後大野市大野町澤田  | ●                | ●              | 〃          |             |
| 1478 | 土石流     | 酒井寺西川     | H31.2.12  | 77  | 07-426Ⅱ-008 | 豊後大野市大野町酒井寺 | ●                | ●              | 〃          |             |
| 1479 | 土石流     | 酒井寺川一支溪   | H31.2.12  | 77  | 07-426Ⅱ-009 | 豊後大野市大野町酒井寺 | ●                | ●              | 〃          |             |
| 1480 | 土石流     | 岡倉川       | H31.2.12  | 77  | 07-426Ⅱ-010 | 豊後大野市大野町酒井寺 | ●                | ●              | 〃          |             |
| 1481 | 土石流     | 酒井寺川二支溪   | H31.2.12  | 77  | 07-426Ⅱ-011 | 豊後大野市大野町酒井寺 | ●                | ●              | 〃          |             |
| 1482 | 土石流     | 木浦谷川3     | H31.2.12  | 77  | 07-426Ⅱ-024 | 豊後大野市大野町澤田  | ●                | ●              | 〃          |             |
| 1483 | 急傾斜地の崩壊 | 押川①       | H31.2.12  | 77  | Ⅲ-1-0646    | 豊後大野市三重町中津留 | ●                | ●              | 〃          |             |
| 1484 | 急傾斜地の崩壊 | 福河内①(A)   | H31.2.12  | 77  | Ⅱ-1-4040    | 豊後大野市三重町中津留 | ●                | ●              | 〃          |             |
| 1485 | 急傾斜地の崩壊 | 福河内①(B)   | H31.2.12  | 77  | Ⅱ-1-4040    | 豊後大野市三重町中津留 | ●                | ●              | 〃          |             |
| 1486 | 急傾斜地の崩壊 | 福河内②      | H31.2.12  | 77  | Ⅱ-1-4041    | 豊後大野市三重町中津留 | ●                | ●              | 〃          |             |
| 1487 | 急傾斜地の崩壊 | 押川②       | H31.2.12  | 77  | Ⅱ-1-4045    | 豊後大野市三重町中津留 | ●                | ●              | 〃          |             |
| 1488 | 急傾斜地の崩壊 | 押川⑤       | H31.2.12  | 77  | Ⅱ-1-4046    | 豊後大野市三重町中津留 | ●                | ●              | 〃          |             |
| 1489 | 急傾斜地の崩壊 | 押川③       | H31.2.12  | 77  | Ⅱ-1-4047    | 豊後大野市三重町中津留 | ●                | ●              | 〃          |             |
| 1490 | 急傾斜地の崩壊 | 毛内①       | H31.2.12  | 77  | Ⅱ-1-4048    | 豊後大野市三重町中津留 | ●                | ●              | 〃          |             |
| 1491 | 急傾斜地の崩壊 | 押川④       | H31.2.12  | 77  | Ⅱ-1-4050    | 豊後大野市三重町中津留 | ●                | ●              | 〃          |             |
| 1492 | 急傾斜地の崩壊 | 中津留①      | H31.2.12  | 77  | Ⅱ-1-4051    | 豊後大野市三重町中津留 | ●                | ●              | 〃          |             |
| 1493 | 急傾斜地の崩壊 | 中津留②      | H31.2.12  | 77  | Ⅱ-1-4052    | 豊後大野市三重町中津留 | ●                | ●              | 〃          |             |
| 1494 | 急傾斜地の崩壊 | 中津留③(A)   | H31.2.12  | 77  | Ⅱ-1-4053    | 豊後大野市三重町中津留 | ●                | ●              | 〃          |             |
| 1495 | 急傾斜地の崩壊 | 中津留③(B)   | H31.2.12  | 77  | Ⅱ-1-4053    | 豊後大野市三重町中津留 | ●                | ●              | 〃          |             |
| 1496 | 急傾斜地の崩壊 | 石野①       | H31.2.12  | 77  | Ⅱ-1-4054    | 豊後大野市三重町中津留 | ●                | ●              | 〃          |             |
| 1497 | 急傾斜地の崩壊 | 石野②       | H31.2.12  | 77  | Ⅱ-1-4055    | 豊後大野市三重町中津留 | ●                | ●              | 〃          |             |
| 1498 | 急傾斜地の崩壊 | 打越①(A)    | H31.2.12  | 77  | Ⅱ-1-4069    | 豊後大野市三重町中津留 | ●                | ●              | 〃          |             |
| 1499 | 急傾斜地の崩壊 | 打越①(B)    | H31.2.12  | 77  | Ⅱ-1-4069    | 豊後大野市三重町中津留 | ●                | ●              | 〃          |             |
| 1500 | 急傾斜地の崩壊 | 石町        | H31.2.12  | 77  | Ⅱ-1-4101    | 豊後大野市三重町中津留 | ●                | ●              | 〃          |             |

|      | 土砂災害の現象 | 危険箇所・溪流名 | 指定年月日（公示） |    | 危険箇所番号    | 所在地         | 特別警戒区域<br>レッドゾーン | 警戒区域<br>イエローゾーン | 災害時の警戒避難体制 |             |
|------|---------|----------|-----------|----|-----------|-------------|------------------|-----------------|------------|-------------|
|      |         |          | 年月日       | 番号 |           |             |                  |                 | 現地連絡員      | 応急措置<br>責任者 |
| 1501 | 急傾斜地の崩壊 | 打越②(A)   | H31.2.12  | 77 | I-1-4108  | 豊後大野市三重町中津留 | ●                | ●               | 〃          |             |
| 1502 | 急傾斜地の崩壊 | 打越②(B)   | H31.2.12  | 77 | I-1-4108  | 豊後大野市三重町中津留 | ●                | ●               | 〃          |             |
| 1503 | 急傾斜地の崩壊 | 轟⑯(A)    | H31.2.12  | 77 | I-1-1478  | 豊後大野市三重町鷺谷  | ●                | ●               | 〃          |             |
| 1504 | 急傾斜地の崩壊 | 轟⑯(B)    | H31.2.12  | 77 | I-1-1478  | 豊後大野市三重町鷺谷  | ●                | ●               | 〃          |             |
| 1505 | 急傾斜地の崩壊 | 轟⑯(C)    | H31.2.12  | 77 | I-1-1478  | 豊後大野市三重町鷺谷  | ●                | ●               | 〃          |             |
| 1506 | 急傾斜地の崩壊 | 下鷺谷⑥     | H31.2.12  | 77 | II-1-3991 | 豊後大野市三重町鷺谷  | ●                | ●               | 〃          |             |
| 1507 | 急傾斜地の崩壊 | 椎木⑥(A)   | H31.2.12  | 77 | II-1-3994 | 豊後大野市三重町鷺谷  | ●                | ●               | 〃          |             |
| 1508 | 急傾斜地の崩壊 | 椎木⑥(B)   | H31.2.12  | 77 | II-1-3994 | 豊後大野市三重町鷺谷  | ●                | ●               | 〃          |             |
| 1509 | 急傾斜地の崩壊 | 椎木⑥(C)   | H31.2.12  | 77 | II-1-3994 | 豊後大野市三重町鷺谷  | ●                | ●               | 〃          |             |
| 1510 | 急傾斜地の崩壊 | 椎木⑦      | H31.2.12  | 77 | II-1-3995 | 豊後大野市三重町鷺谷  | ●                | ●               | 〃          |             |
| 1511 | 急傾斜地の崩壊 | 椎木⑧      | H31.2.12  | 77 | II-1-3996 | 豊後大野市三重町鷺谷  | ●                | ●               | 〃          |             |
| 1512 | 急傾斜地の崩壊 | 椎木⑨(A)   | H31.2.12  | 77 | II-1-3997 | 豊後大野市三重町鷺谷  | ●                | ●               | 〃          |             |
| 1513 | 急傾斜地の崩壊 | 椎木⑨(B)   | H31.2.12  | 77 | II-1-3997 | 豊後大野市三重町鷺谷  | ●                | ●               | 〃          |             |
| 1514 | 急傾斜地の崩壊 | 轟⑰(A)    | H31.2.12  | 77 | II-1-4005 | 豊後大野市三重町鷺谷  | ●                | ●               | 〃          |             |
| 1515 | 急傾斜地の崩壊 | 轟⑰(B)    | H31.2.12  | 77 | II-1-4005 | 豊後大野市三重町鷺谷  | ●                | ●               | 〃          |             |
| 1516 | 急傾斜地の崩壊 | 上鷺谷①(A)  | H31.2.12  | 77 | II-1-4010 | 豊後大野市三重町鷺谷  | ●                | ●               | 〃          |             |
| 1517 | 急傾斜地の崩壊 | 上鷺谷①(B)  | H31.2.12  | 77 | II-1-4010 | 豊後大野市三重町鷺谷  | ●                | ●               | 〃          |             |
| 1518 | 急傾斜地の崩壊 | 上鷺谷①(C)  | H31.2.12  | 77 | II-1-4010 | 豊後大野市三重町鷺谷  | ●                | ●               | 〃          |             |
| 1519 | 急傾斜地の崩壊 | 片内②(A)   | H31.2.12  | 77 | II-1-4015 | 豊後大野市三重町山部  | ●                | ●               | 〃          |             |
| 1520 | 急傾斜地の崩壊 | 片内②(B)   | H31.2.12  | 77 | II-1-4015 | 豊後大野市三重町山部  | ●                | ●               | 〃          |             |
| 1521 | 急傾斜地の崩壊 | 片内③(A)   | H31.2.12  | 77 | II-1-4021 | 豊後大野市三重町山部  | ●                | ●               | 〃          |             |
| 1522 | 急傾斜地の崩壊 | 片内③(B)   | H31.2.12  | 77 | II-1-4021 | 豊後大野市三重町山部  | ●                | ●               | 〃          |             |
| 1523 | 急傾斜地の崩壊 | 松谷②      | H31.2.12  | 77 | II-1-3981 | 豊後大野市三重町内山  | ●                | ●               | 〃          |             |
| 1524 | 急傾斜地の崩壊 | 松谷③      | H31.2.12  | 77 | II-1-3982 | 豊後大野市三重町内山  | ●                | ●               | 〃          |             |
| 1525 | 急傾斜地の崩壊 | 松谷④(A)   | H31.2.12  | 77 | II-1-3983 | 豊後大野市三重町内山  | ●                | ●               | 〃          |             |
| 1526 | 急傾斜地の崩壊 | 松谷④(B)   | H31.2.12  | 77 | II-1-3983 | 豊後大野市三重町内山  | ●                | ●               | 〃          |             |
| 1527 | 急傾斜地の崩壊 | 松谷④(C)   | H31.2.12  | 77 | II-1-3983 | 豊後大野市三重町内山  | ●                | ●               | 〃          |             |
| 1528 | 急傾斜地の崩壊 | 松谷⑤(A)   | H31.2.12  | 77 | II-1-3984 | 豊後大野市三重町内山  | ●                | ●               | 〃          |             |
| 1529 | 急傾斜地の崩壊 | 松谷⑤(B)   | H31.2.12  | 77 | II-1-3984 | 豊後大野市三重町内山  | ●                | ●               | 〃          |             |
| 1530 | 急傾斜地の崩壊 | 松谷⑦(A)   | H31.2.12  | 77 | II-1-3986 | 豊後大野市三重町内山  | ●                | ●               | 〃          |             |
| 1531 | 急傾斜地の崩壊 | 松谷⑦(B)   | H31.2.12  | 77 | II-1-3986 | 豊後大野市三重町内山  | ●                | ●               | 〃          |             |
| 1532 | 急傾斜地の崩壊 | 松谷⑧(A)   | H31.2.12  | 77 | II-1-3987 | 豊後大野市三重町内山  | ●                | ●               | 〃          |             |
| 1533 | 急傾斜地の崩壊 | 松谷⑧(B)   | H31.2.12  | 77 | II-1-3987 | 豊後大野市三重町内山  | ●                | ●               | 〃          |             |
| 1534 | 急傾斜地の崩壊 | 松谷⑧(C)   | H31.2.12  | 77 | II-1-3987 | 豊後大野市三重町内山  | ●                | ●               | 〃          |             |
| 1535 | 急傾斜地の崩壊 | 松谷⑩      | H31.2.12  | 77 | II-1-4016 | 豊後大野市三重町内山  | ●                | ●               | 〃          |             |
| 1536 | 急傾斜地の崩壊 | 松谷⑪      | H31.2.12  | 77 | I-1-4102  | 豊後大野市三重町内山  | ●                | ●               | 〃          |             |
| 1537 | 急傾斜地の崩壊 | 久部①(A)   | H31.2.12  | 77 | I-1-1498  | 豊後大野市三重町大白谷 | ●                | ●               | 〃          |             |
| 1538 | 急傾斜地の崩壊 | 久部①(B)   | H31.2.12  | 77 | I-1-1498  | 豊後大野市三重町大白谷 | ●                | ●               | 〃          |             |
| 1539 | 急傾斜地の崩壊 | 八坂津留①    | H31.2.12  | 77 | II-1-4096 | 豊後大野市三重町大白谷 | ●                | ●               | 〃          |             |
| 1540 | 急傾斜地の崩壊 | 八坂津留②    | H31.2.12  | 77 | II-1-4097 | 豊後大野市三重町大白谷 | ●                | ●               | 〃          |             |
| 1541 | 急傾斜地の崩壊 | 久部②      | H31.2.12  | 77 | II-1-4103 | 豊後大野市三重町大白谷 | ●                | ●               | 〃          |             |
| 1542 | 急傾斜地の崩壊 | 久部③      | H31.2.12  | 77 | II-1-4106 | 豊後大野市三重町大白谷 | ●                | ●               | 〃          |             |
| 1543 | 急傾斜地の崩壊 | 久部④      | H31.2.12  | 77 | II-1-4107 | 豊後大野市三重町大白谷 | ●                | ●               | 〃          |             |
| 1544 | 急傾斜地の崩壊 | 八坂津留③    | H31.2.12  | 77 | II-1-4112 | 豊後大野市三重町大白谷 | ●                | ●               | 〃          |             |
| 1545 | 急傾斜地の崩壊 | 広瀬④      | H31.2.12  | 77 | I-1-1473  | 豊後大野市三重町松尾  | ●                | ●               | 〃          |             |
| 1546 | 急傾斜地の崩壊 | 広瀬⑤      | H31.2.12  | 77 | II-1-3863 | 豊後大野市三重町松尾  | ●                | ●               | 〃          |             |
| 1547 | 急傾斜地の崩壊 | 広瀬⑥      | H31.2.12  | 77 | II-1-3865 | 豊後大野市三重町松尾  | ●                | ●               | 〃          |             |
| 1548 | 急傾斜地の崩壊 | 広瀬⑦(A)   | H31.2.12  | 77 | II-1-3866 | 豊後大野市三重町松尾  | ●                | ●               | 〃          |             |
| 1549 | 急傾斜地の崩壊 | 広瀬⑦(B)   | H31.2.12  | 77 | II-1-3866 | 豊後大野市三重町松尾  | ●                | ●               | 〃          |             |
| 1550 | 急傾斜地の崩壊 | 師田原①(A)  | H31.2.12  | 77 | I-1-2822  | 豊後大野市大野町澤田  | ●                | ●               | 〃          |             |

|      | 土砂災害の現象 | 危険箇所・溪流名 | 指定年月日（公示） |    | 危険箇所番号        | 所在地         | 特別警戒区域<br>レッドゾーン | 警戒区域<br>イエローゾーン | 災害時の警戒避難体制 |             |
|------|---------|----------|-----------|----|---------------|-------------|------------------|-----------------|------------|-------------|
|      |         |          | 年月日       | 番号 |               |             |                  |                 | 現地連絡員      | 応急措置<br>責任者 |
| 1551 | 急傾斜地の崩壊 | 師田原①(B)  | H31.2.12  | 77 | I-1-2822      | 豊後大野市大野町澤田  | ●                | ●               | 〃          |             |
| 1552 | 急傾斜地の崩壊 | 師田原②     | H31.2.12  | 77 | I-1-4164      | 豊後大野市大野町澤田  | ●                | ●               | 〃          |             |
| 1553 | 急傾斜地の崩壊 | 木浦内③(A)  | H31.2.12  | 77 | II-1-4651     | 豊後大野市大野町澤田  | ●                | ●               | 〃          |             |
| 1554 | 急傾斜地の崩壊 | 木浦内③(B)  | H31.2.12  | 77 | II-1-4651     | 豊後大野市大野町澤田  | ●                | ●               | 〃          |             |
| 1555 | 急傾斜地の崩壊 | 木浦内④     | H31.2.12  | 77 | II-1-4653     | 豊後大野市大野町澤田  | ●                | ●               | 〃          |             |
| 1556 | 急傾斜地の崩壊 | 木浦内⑤(A)  | H31.2.12  | 77 | II-1-4658     | 豊後大野市大野町澤田  | ●                | ●               | 〃          |             |
| 1557 | 急傾斜地の崩壊 | 木浦内⑤(B)  | H31.2.12  | 77 | II-1-4658     | 豊後大野市大野町澤田  | ●                | ●               | 〃          |             |
| 1558 | 急傾斜地の崩壊 | 木浦内⑥(A)  | H31.2.12  | 77 | II-1-4672     | 豊後大野市大野町澤田  | ●                | ●               | 〃          |             |
| 1559 | 急傾斜地の崩壊 | 木浦内⑥(B)  | H31.2.12  | 77 | II-1-4672     | 豊後大野市大野町澤田  | ●                | ●               | 〃          |             |
| 1560 | 急傾斜地の崩壊 | 沢田①      | H31.2.12  | 77 | II-1-4714     | 豊後大野市大野町澤田  | ●                | ●               | 〃          |             |
| 1561 | 急傾斜地の崩壊 | 沢田④      | H31.2.12  | 77 | II-1-4717     | 豊後大野市大野町澤田  | ●                | ●               | 〃          |             |
| 1562 | 急傾斜地の崩壊 | 若宮①(A)   | H31.2.12  | 77 | I-1-1641      | 豊後大野市大野町田中  | ●                | ●               | 〃          |             |
| 1563 | 急傾斜地の崩壊 | 若宮①(B)   | H31.2.12  | 77 | I-1-1641      | 豊後大野市大野町田中  | ●                | ●               | 〃          |             |
| 1564 | 急傾斜地の崩壊 | 若宮②      | H31.2.12  | 77 | II-1-4777     | 豊後大野市大野町田中  | ●                | ●               | 〃          |             |
| 1565 | 急傾斜地の崩壊 | 若宮③      | H31.2.12  | 77 | II-1-4778     | 豊後大野市大野町田中  | ●                | ●               | 〃          |             |
| 1566 | 急傾斜地の崩壊 | 岡倉(A)    | H31.2.12  | 77 | I-1-1603      | 豊後大野市大野町酒井寺 | ●                | ●               | 〃          |             |
| 1567 | 急傾斜地の崩壊 | 岡倉(B)    | H31.2.12  | 77 | I-1-1603      | 豊後大野市大野町酒井寺 | ●                | ●               | 〃          |             |
| 1568 | 急傾斜地の崩壊 | 岡倉(C)    | H31.2.12  | 77 | I-1-1603      | 豊後大野市大野町酒井寺 | ●                | ●               | 〃          |             |
| 1569 | 急傾斜地の崩壊 | 岡倉(D)    | H31.2.12  | 77 | I-1-1603      | 豊後大野市大野町酒井寺 | ●                | ●               | 〃          |             |
| 1570 | 急傾斜地の崩壊 | 平岡2号     | H31.2.12  | 77 | I-1-2839      | 豊後大野市大野町酒井寺 | ●                | ●               | 〃          |             |
| 1571 | 急傾斜地の崩壊 | 酒井寺西②    | H31.2.12  | 77 | II-1-4770     | 豊後大野市大野町酒井寺 | ●                | ●               | 〃          |             |
| 1572 | 急傾斜地の崩壊 | 酒井寺西④    | H31.2.12  | 77 | II-1-4772     | 豊後大野市大野町酒井寺 | ●                | ●               | 〃          |             |
| 1573 | 土石流     | 吐合川十二支溪  | H31.2.12  | 77 | 07-425 I-012  | 豊後大野市朝地町朝地  |                  | ●               | 〃          |             |
| 1574 | 土石流     | 蔵内谷川     | H31.2.12  | 77 | 07-423 II-028 | 豊後大野市清川町六種  | ●                | ●               | 〃          |             |
| 1575 | 土石流     | 宮津留川     | H31.2.12  | 77 | 07-423 II-029 | 豊後大野市清川町六種  | ●                | ●               | 〃          |             |
| 1576 | 急傾斜地の崩壊 | 柳(A)     | H31.2.12  | 77 | I-1-1563      | 豊後大野市朝地町栗林  | ●                | ●               | 〃          |             |
| 1577 | 急傾斜地の崩壊 | 柳(B)     | H31.2.12  | 77 | I-1-1563      | 豊後大野市朝地町栗林  | ●                | ●               | 〃          |             |
| 1578 | 急傾斜地の崩壊 | 本臼木(A)   | H31.2.12  | 77 | I-1-1564      | 豊後大野市朝地町栗林  | ●                | ●               | 〃          |             |
| 1579 | 急傾斜地の崩壊 | 本臼木(B)   | H31.2.12  | 77 | I-1-1564      | 豊後大野市朝地町栗林  | ●                | ●               | 〃          |             |
| 1580 | 急傾斜地の崩壊 | 本臼木(C)   | H31.2.12  | 77 | I-1-1564      | 豊後大野市朝地町栗林  | ●                | ●               | 〃          |             |
| 1581 | 急傾斜地の崩壊 | 大恩寺②(A)  | H31.2.12  | 77 | I-1-1579      | 豊後大野市朝地町板井迫 | ●                | ●               | 〃          |             |
| 1582 | 急傾斜地の崩壊 | 大恩寺②(B)  | H31.2.12  | 77 | I-1-1579      | 豊後大野市朝地町板井迫 | ●                | ●               | 〃          |             |
| 1583 | 急傾斜地の崩壊 | 石田①(A)   | H31.2.12  | 77 | I-1-1580      | 豊後大野市朝地町板井迫 | ●                | ●               | 〃          |             |
| 1584 | 急傾斜地の崩壊 | 石田①(B)   | H31.2.12  | 77 | I-1-1580      | 豊後大野市朝地町板井迫 |                  | ●               | 〃          |             |
| 1585 | 急傾斜地の崩壊 | 小川野⑧     | H31.2.12  | 77 | II-1-4471     | 豊後大野市朝地町梨小  | ●                | ●               | 〃          |             |
| 1586 | 急傾斜地の崩壊 | 小川野⑨     | H31.2.12  | 77 | II-1-4474     | 豊後大野市朝地町梨小  | ●                | ●               | 〃          |             |
| 1587 | 急傾斜地の崩壊 | 栗栖②(A)   | H31.2.12  | 77 | II-1-4493     | 豊後大野市朝地町栗林  | ●                | ●               | 〃          |             |
| 1588 | 急傾斜地の崩壊 | 栗栖②(B)   | H31.2.12  | 77 | II-1-4493     | 豊後大野市朝地町栗林  | ●                | ●               | 〃          |             |
| 1589 | 急傾斜地の崩壊 | 栗栖③      | H31.2.12  | 77 | II-1-4494     | 豊後大野市朝地町栗林  | ●                | ●               | 〃          |             |
| 1590 | 急傾斜地の崩壊 | 栗栖④      | H31.2.12  | 77 | II-1-4495     | 豊後大野市朝地町栗林  | ●                | ●               | 〃          |             |
| 1591 | 急傾斜地の崩壊 | 栗栖⑤      | H31.2.12  | 77 | II-1-4504     | 豊後大野市朝地町栗林  | ●                | ●               | 〃          |             |
| 1592 | 急傾斜地の崩壊 | 栗栖⑥      | H31.2.12  | 77 | II-1-4505     | 豊後大野市朝地町栗林  | ●                | ●               | 〃          |             |
| 1593 | 急傾斜地の崩壊 | 栗栖⑩      | H31.2.12  | 77 | II-1-4509     | 豊後大野市朝地町栗林  | ●                | ●               | 〃          |             |
| 1594 | 急傾斜地の崩壊 | 臼木②      | H31.2.12  | 77 | II-1-4511     | 豊後大野市朝地町池田  | ●                | ●               | 〃          |             |
| 1595 | 急傾斜地の崩壊 | 臼木③      | H31.2.12  | 77 | II-1-4512     | 豊後大野市朝地町栗林  | ●                | ●               | 〃          |             |
| 1596 | 急傾斜地の崩壊 | 臼木④      | H31.2.12  | 77 | II-1-4513     | 豊後大野市朝地町栗林  | ●                | ●               | 〃          |             |
| 1597 | 急傾斜地の崩壊 | 臼木⑤(A)   | H31.2.12  | 77 | II-1-4514     | 豊後大野市朝地町栗林  | ●                | ●               | 〃          |             |
| 1598 | 急傾斜地の崩壊 | 臼木⑤(B)   | H31.2.12  | 77 | II-1-4514     | 豊後大野市朝地町栗林  | ●                | ●               | 〃          |             |
| 1599 | 急傾斜地の崩壊 | 朝倉⑩      | H31.2.12  | 77 | II-1-4545     | 豊後大野市朝地町朝地  |                  | ●               | 〃          |             |
| 1600 | 急傾斜地の崩壊 | 折立④(A)   | H31.2.12  | 77 | II-1-4567     | 豊後大野市朝地町朝地  | ●                | ●               | 〃          |             |

|      | 土砂災害の現象 | 危険箇所・溪流名 | 指定年月日（公示） |    | 危険箇所番号   | 所在地         | 特別警戒区域<br>レッドゾーン | 警戒区域<br>イエローゾーン | 災害時の警戒避難体制 |             |
|------|---------|----------|-----------|----|----------|-------------|------------------|-----------------|------------|-------------|
|      |         |          | 年月日       | 番号 |          |             |                  |                 | 現地連絡員      | 応急措置<br>責任者 |
| 1601 | 急傾斜地の崩壊 | 折立④(B)   | H31.2.12  | 77 | Ⅱ-1-4567 | 豊後大野市朝地町朝地  | ●                | ●               | 〃          |             |
| 1602 | 急傾斜地の崩壊 | 折立④(C)   | H31.2.12  | 77 | Ⅱ-1-4567 | 豊後大野市朝地町朝地  | ●                | ●               | 〃          |             |
| 1603 | 急傾斜地の崩壊 | 石田②      | H31.2.12  | 77 | Ⅱ-1-4573 | 豊後大野市朝地町板井迫 | ●                | ●               | 〃          |             |
| 1604 | 急傾斜地の崩壊 | 下尾塚①(A)  | H31.2.12  | 77 | Ⅱ-1-4612 | 豊後大野市朝地町上尾塚 | ●                | ●               | 〃          |             |
| 1605 | 急傾斜地の崩壊 | 下尾塚①(B)  | H31.2.12  | 77 | Ⅱ-1-4612 | 豊後大野市朝地町下野  | ●                | ●               | 〃          |             |
| 1606 | 急傾斜地の崩壊 | 下尾塚①(C)  | H31.2.12  | 77 | Ⅱ-1-4612 | 豊後大野市朝地町下野  | ●                | ●               | 〃          |             |
| 1607 | 急傾斜地の崩壊 | 下尾塚②     | H31.2.12  | 77 | Ⅱ-1-4614 | 豊後大野市朝地町上尾塚 | ●                | ●               | 〃          |             |
| 1608 | 急傾斜地の崩壊 | 下尾塚③     | H31.2.12  | 77 | Ⅱ-1-4615 | 豊後大野市朝地町上尾塚 | ●                | ●               | 〃          |             |
| 1609 | 急傾斜地の崩壊 | 掘家③(A)   | H31.2.12  | 77 | Ⅱ-1-4620 | 豊後大野市朝地町上尾塚 | ●                | ●               | 〃          |             |
| 1610 | 急傾斜地の崩壊 | 掘家③(B)   | H31.2.12  | 77 | Ⅱ-1-4620 | 豊後大野市朝地町上尾塚 | ●                | ●               | 〃          |             |
| 1611 | 急傾斜地の崩壊 | 長尾①(A)   | H31.2.12  | 77 | I-1-1625 | 豊後大野市大野町安藤  | ●                | ●               | 〃          |             |
| 1612 | 急傾斜地の崩壊 | 長尾①(B)   | H31.2.12  | 77 | I-1-1625 | 豊後大野市大野町安藤  | ●                | ●               | 〃          |             |
| 1613 | 急傾斜地の崩壊 | 長尾①(C)   | H31.2.12  | 77 | I-1-1625 | 豊後大野市大野町安藤  | ●                | ●               | 〃          |             |
| 1614 | 急傾斜地の崩壊 | 本村       | H31.2.12  | 77 | I-1-1648 | 豊後大野市大野町安藤  | ●                | ●               | 〃          |             |
| 1615 | 急傾斜地の崩壊 | 長尾②      | H31.2.12  | 77 | Ⅱ-1-4677 | 豊後大野市大野町安藤  | ●                | ●               | 〃          |             |
| 1616 | 急傾斜地の崩壊 | 長尾③      | H31.2.12  | 77 | Ⅱ-1-4678 | 豊後大野市大野町安藤  | ●                | ●               | 〃          |             |
| 1617 | 急傾斜地の崩壊 | 笹①(A)    | H31.2.12  | 77 | Ⅱ-1-4699 | 豊後大野市大野町安藤  | ●                | ●               | 〃          |             |
| 1618 | 急傾斜地の崩壊 | 笹①(B)    | H31.2.12  | 77 | Ⅱ-1-4699 | 豊後大野市大野町安藤  | ●                | ●               | 〃          |             |
| 1619 | 急傾斜地の崩壊 | 笹②       | H31.2.12  | 77 | Ⅱ-1-4702 | 豊後大野市大野町安藤  | ●                | ●               | 〃          |             |
| 1620 | 急傾斜地の崩壊 | 笹③       | H31.2.12  | 77 | Ⅱ-1-4703 | 豊後大野市大野町安藤  | ●                | ●               | 〃          |             |
| 1621 | 急傾斜地の崩壊 | 岩杉③      | H31.2.12  | 77 | Ⅱ-1-4750 | 豊後大野市大野町安藤  | ●                | ●               | 〃          |             |
| 1622 | 急傾斜地の崩壊 | 平野①      | H31.2.12  | 77 | I-1-1605 | 豊後大野市大野町両家  | ●                | ●               | 〃          |             |
| 1623 | 急傾斜地の崩壊 | 両家2号(A)  | H31.2.12  | 77 | I-1-1606 | 豊後大野市大野町両家  | ●                | ●               | 〃          |             |
| 1624 | 急傾斜地の崩壊 | 両家2号(B)  | H31.2.12  | 77 | I-1-1606 | 豊後大野市大野町両家  | ●                | ●               | 〃          |             |
| 1625 | 急傾斜地の崩壊 | 両家2号(C)  | H31.2.12  | 77 | I-1-1606 | 豊後大野市大野町両家  | ●                | ●               | 〃          |             |
| 1626 | 急傾斜地の崩壊 | 久保(A)    | H31.2.12  | 77 | I-1-2832 | 豊後大野市大野町両家  | ●                | ●               | 〃          |             |
| 1627 | 急傾斜地の崩壊 | 久保(B)    | H31.2.12  | 77 | I-1-2832 | 豊後大野市大野町両家  | ●                | ●               | 〃          |             |
| 1628 | 急傾斜地の崩壊 | 平野②      | H31.2.12  | 77 | Ⅱ-1-4837 | 豊後大野市大野町両家  | ●                | ●               | 〃          |             |
| 1629 | 急傾斜地の崩壊 | 平野③(A)   | H31.2.12  | 77 | Ⅱ-1-4853 | 豊後大野市大野町両家  | ●                | ●               | 〃          |             |
| 1630 | 急傾斜地の崩壊 | 平野③(B)   | H31.2.12  | 77 | Ⅱ-1-4853 | 豊後大野市大野町両家  | ●                | ●               | 〃          |             |
| 1631 | 急傾斜地の崩壊 | 両家       | H31.2.12  | 77 | Ⅱ-1-4865 | 豊後大野市大野町両家  | ●                | ●               | 〃          |             |
| 1632 | 急傾斜地の崩壊 | 原        | H31.2.12  | 77 | Ⅱ-1-4880 | 豊後大野市大野町両家  | ●                | ●               | 〃          |             |
| 1633 | 地滑り     | 上尾塚(B)   | H31.2.12  | 77 | 114      | 豊後大野市朝地町上尾塚 |                  | ●               | 〃          |             |
| 1634 | 地滑り     | 栗林       | H31.2.12  | 77 | 171      | 豊後大野市朝地町栗林  |                  | ●               | 〃          |             |
| 1635 | 地滑り     | 久原       | H31.2.12  | 77 | 91       | 豊後大野市犬飼町久原  |                  | ●               | 〃          |             |
| 1636 | 地滑り     | 藤浪       | H31.2.12  | 77 | 116      | 豊後大野市大野町田中  |                  | ●               | 〃          |             |
| 1637 | 地滑り     | 向原       | H31.2.12  | 77 | 121      | 豊後大野市大野町北園  |                  | ●               | 〃          |             |
| 1638 | 地滑り     | 山奥(A)    | H31.2.12  | 77 | 123      | 豊後大野市犬飼町大寒  |                  | ●               | 〃          |             |
| 1639 | 地滑り     | 山奥(B)    | H31.2.12  | 77 | 124      | 豊後大野市犬飼町大寒  |                  | ●               | 〃          |             |
| 1640 | 地滑り     | 萩原       | H31.2.12  | 77 | 125      | 豊後大野市犬飼町柚野木 |                  | ●               | 〃          |             |
| 1641 | 地滑り     | 松田       | H31.2.12  | 77 | 126      | 豊後大野市犬飼町西寒田 |                  | ●               | 〃          |             |
| 1642 | 地滑り     | 石田       | H31.2.12  | 77 | 128      | 豊後大野市千歳町石田  |                  | ●               | 〃          |             |
| 1643 | 地滑り     | 矢形       | H31.2.12  | 77 | 172      | 豊後大野市大野町安藤  |                  | ●               | 〃          |             |
| 1644 | 地滑り     | 地吉       | H31.2.12  | 77 | 173      | 豊後大野市大野町安藤  |                  | ●               | 〃          |             |
| 1645 | 地滑り     | 小切畑      | H31.2.12  | 77 | 174      | 豊後大野市大野町長畑  |                  | ●               | 〃          |             |
| 1646 | 地滑り     | 沢田       | H31.2.12  | 77 | 175      | 豊後大野市大野町澤田  |                  | ●               | 〃          |             |
| 1647 | 地滑り     | 上重(A)    | H31.2.12  | 77 | 176      | 豊後大野市犬飼町田原  |                  | ●               | 〃          |             |
| 1648 | 地滑り     | 上重(B)    | H31.2.12  | 77 | 177      | 豊後大野市犬飼町田原  |                  | ●               | 〃          |             |
| 1649 | 地滑り     | 登尾       | H31.2.12  | 77 | 179      | 豊後大野市犬飼町下津尾 |                  | ●               | 〃          |             |
| 1650 | 地滑り     | 河面       | H31.2.12  | 77 | 187      | 豊後大野市大野町中土師 |                  | ●               | 〃          |             |

|      | 土砂災害の現象 | 危険箇所・溪流名 | 指定年月日（公示） |     | 危険箇所番号    | 所在地         | 特別警戒区域<br>レッドゾーン | 警戒区域<br>イエロゾーン | 災害時の警戒避難体制 |             |
|------|---------|----------|-----------|-----|-----------|-------------|------------------|----------------|------------|-------------|
|      |         |          | 年月日       | 番号  |           |             |                  |                | 現地連絡員      | 応急措置<br>責任者 |
| 1651 | 急傾斜地の崩壊 | 中川(A)    | R1.9.10   | 181 | I-1-1495  | 豊後大野市三重町久田  | ●                | ●              | 〃          |             |
| 1652 | 急傾斜地の崩壊 | 中川(B)    | R1.9.10   | 181 | I-1-1495  | 豊後大野市三重町久田  | ●                | ●              | 〃          |             |
| 1653 | 急傾斜地の崩壊 | 久保尻(A)   | R1.9.10   | 181 | I-1-1499  | 豊後大野市三重町大白谷 | ●                | ●              | 〃          |             |
| 1654 | 急傾斜地の崩壊 | 久保尻(B)   | R1.9.10   | 181 | I-1-1499  | 豊後大野市三重町大白谷 | ●                | ●              | 〃          |             |
| 1655 | 急傾斜地の崩壊 | 入北①      | R1.9.10   | 181 | I-1-4087  | 豊後大野市三重町西畑  | ●                | ●              | 〃          |             |
| 1656 | 急傾斜地の崩壊 | 山中①      | R1.9.10   | 181 | I-1-4098  | 豊後大野市三重町内山  | ●                | ●              | 〃          |             |
| 1657 | 急傾斜地の崩壊 | 大無礼①(A)  | R1.9.10   | 181 | I-1-4101  | 豊後大野市三重町伏野  | ●                | ●              | 〃          |             |
| 1658 | 急傾斜地の崩壊 | 大無礼①(B)  | R1.9.10   | 181 | I-1-4101  | 豊後大野市三重町伏野  | ●                | ●              | 〃          |             |
| 1659 | 急傾斜地の崩壊 | 代①(A)    | R1.9.10   | 181 | I-1-4105  | 豊後大野市三重町奥畑  | ●                | ●              | 〃          |             |
| 1660 | 急傾斜地の崩壊 | 代①(B)    | R1.9.10   | 181 | I-1-4105  | 豊後大野市三重町奥畑  | ●                | ●              | 〃          |             |
| 1661 | 急傾斜地の崩壊 | 代①(C)    | R1.9.10   | 181 | I-1-4105  | 豊後大野市三重町奥畑  | ●                | ●              | 〃          |             |
| 1662 | 急傾斜地の崩壊 | 代①(D)    | R1.9.10   | 181 | I-1-4105  | 豊後大野市三重町奥畑  | ●                | ●              | 〃          |             |
| 1663 | 急傾斜地の崩壊 | 谷①       | R1.9.10   | 181 | I-1-4106  | 豊後大野市三重町奥畑  | ●                | ●              | 〃          |             |
| 1664 | 急傾斜地の崩壊 | 谷②       | R1.9.10   | 181 | I-1-4107  | 豊後大野市三重町奥畑  | ●                | ●              | 〃          |             |
| 1665 | 急傾斜地の崩壊 | 下小坂①     | R1.9.10   | 181 | II-1-3855 | 豊後大野市三重町小坂  | ●                | ●              | 〃          |             |
| 1666 | 急傾斜地の崩壊 | 下小坂②     | R1.9.10   | 181 | II-1-3869 | 豊後大野市三重町小坂  | ●                | ●              | 〃          |             |
| 1667 | 急傾斜地の崩壊 | 入北②(A)   | R1.9.10   | 181 | II-1-3870 | 豊後大野市三重町西畑  | ●                | ●              | 〃          |             |
| 1668 | 急傾斜地の崩壊 | 入北②(B)   | R1.9.10   | 181 | II-1-3870 | 豊後大野市三重町西畑  | ●                | ●              | 〃          |             |
| 1669 | 急傾斜地の崩壊 | 入北③      | R1.9.10   | 181 | II-1-3871 | 豊後大野市三重町西畑  | ●                | ●              | 〃          |             |
| 1670 | 急傾斜地の崩壊 | 入北④      | R1.9.10   | 181 | II-1-3872 | 豊後大野市三重町西畑  | ●                | ●              | 〃          |             |
| 1671 | 急傾斜地の崩壊 | 入北⑤(A)   | R1.9.10   | 181 | II-1-3873 | 豊後大野市三重町西畑  | ●                | ●              | 〃          |             |
| 1672 | 急傾斜地の崩壊 | 入北⑤(B)   | R1.9.10   | 181 | II-1-3873 | 豊後大野市三重町西畑  | ●                | ●              | 〃          |             |
| 1673 | 急傾斜地の崩壊 | 入北⑥      | R1.9.10   | 181 | II-1-3874 | 豊後大野市三重町西畑  | ●                | ●              | 〃          |             |
| 1674 | 急傾斜地の崩壊 | 下小坂③(A)  | R1.9.10   | 181 | II-1-3875 | 豊後大野市三重町小坂  | ●                | ●              | 〃          |             |
| 1675 | 急傾斜地の崩壊 | 下小坂③(B)  | R1.9.10   | 181 | II-1-3875 | 豊後大野市三重町小坂  | ●                | ●              | 〃          |             |
| 1676 | 急傾斜地の崩壊 | 下小坂④(A)  | R1.9.10   | 181 | II-1-3877 | 豊後大野市三重町小坂  | ●                | ●              | 〃          |             |
| 1677 | 急傾斜地の崩壊 | 下小坂④(B)  | R1.9.10   | 181 | II-1-3877 | 豊後大野市三重町小坂  | ●                | ●              | 〃          |             |
| 1678 | 急傾斜地の崩壊 | 中小坂      | R1.9.10   | 181 | II-1-3878 | 豊後大野市三重町小坂  | ●                | ●              | 〃          |             |
| 1679 | 急傾斜地の崩壊 | 下小坂⑤(A)  | R1.9.10   | 181 | II-1-3879 | 豊後大野市三重町小坂  | ●                | ●              | 〃          |             |
| 1680 | 急傾斜地の崩壊 | 下小坂⑤(B)  | R1.9.10   | 181 | II-1-3879 | 豊後大野市三重町小坂  | ●                | ●              | 〃          |             |
| 1681 | 急傾斜地の崩壊 | 久原①      | R1.9.10   | 181 | II-1-3880 | 豊後大野市三重町久田  | ●                | ●              | 〃          |             |
| 1682 | 急傾斜地の崩壊 | 久原②      | R1.9.10   | 181 | II-1-3881 | 豊後大野市三重町久田  | ●                | ●              | 〃          |             |
| 1683 | 急傾斜地の崩壊 | 久原③      | R1.9.10   | 181 | II-1-3882 | 豊後大野市三重町久田  | ●                | ●              | 〃          |             |
| 1684 | 急傾斜地の崩壊 | 久原④      | R1.9.10   | 181 | II-1-3883 | 豊後大野市三重町久田  | ●                | ●              | 〃          |             |
| 1685 | 急傾斜地の崩壊 | 久原⑤      | R1.9.10   | 181 | II-1-3884 | 豊後大野市三重町久田  | ●                | ●              | 〃          |             |
| 1686 | 急傾斜地の崩壊 | 山田①(A)   | R1.9.10   | 181 | II-1-3886 | 豊後大野市三重町久田  | ●                | ●              | 〃          |             |
| 1687 | 急傾斜地の崩壊 | 山田①(B)   | R1.9.10   | 181 | II-1-3886 | 豊後大野市三重町久田  | ●                | ●              | 〃          |             |
| 1688 | 急傾斜地の崩壊 | 久原⑥(A)   | R1.9.10   | 181 | II-1-3889 | 豊後大野市三重町久田  | ●                | ●              | 〃          |             |
| 1689 | 急傾斜地の崩壊 | 久原⑥(B)   | R1.9.10   | 181 | II-1-3889 | 豊後大野市三重町久田  | ●                | ●              | 〃          |             |
| 1690 | 急傾斜地の崩壊 | 久原⑦(A)   | R1.9.10   | 181 | II-1-3890 | 豊後大野市三重町久田  | ●                | ●              | 〃          |             |
| 1691 | 急傾斜地の崩壊 | 久原⑦(B)   | R1.9.10   | 181 | II-1-3890 | 豊後大野市三重町久田  | ●                | ●              | 〃          |             |
| 1692 | 急傾斜地の崩壊 | 久原⑦(C)   | R1.9.10   | 181 | II-1-3890 | 豊後大野市三重町久田  | ●                | ●              | 〃          |             |
| 1693 | 急傾斜地の崩壊 | 久原⑦(D)   | R1.9.10   | 181 | II-1-3890 | 豊後大野市三重町久田  | ●                | ●              | 〃          |             |
| 1694 | 急傾斜地の崩壊 | 内山⑤      | R1.9.10   | 181 | II-1-3893 | 豊後大野市三重町内山  | ●                | ●              | 〃          |             |
| 1695 | 急傾斜地の崩壊 | 内山⑥(A)   | R1.9.10   | 181 | II-1-3908 | 豊後大野市三重町内山  | ●                | ●              | 〃          |             |
| 1696 | 急傾斜地の崩壊 | 内山⑥(B)   | R1.9.10   | 181 | II-1-3908 | 豊後大野市三重町内山  | ●                | ●              | 〃          |             |
| 1697 | 急傾斜地の崩壊 | 内山⑥(C)   | R1.9.10   | 181 | II-1-3908 | 豊後大野市三重町内山  | ●                | ●              | 〃          |             |
| 1698 | 急傾斜地の崩壊 | 山田②      | R1.9.10   | 181 | II-1-3934 | 豊後大野市三重町内山  | ●                | ●              | 〃          |             |
| 1699 | 急傾斜地の崩壊 | 山中②(A)   | R1.9.10   | 181 | II-1-3937 | 豊後大野市三重町内山  | ●                | ●              | 〃          |             |
| 1700 | 急傾斜地の崩壊 | 山中②(B)   | R1.9.10   | 181 | II-1-3937 | 豊後大野市三重町内山  | ●                | ●              | 〃          |             |

|      | 土砂災害の現象 | 危険箇所・溪流名 | 指定年月日（公示） |     | 危険箇所番号   | 所在地        | 特別警戒区域<br>レッドゾーン | 警戒区域<br>イエローゾーン | 災害時の警戒避難体制 |             |
|------|---------|----------|-----------|-----|----------|------------|------------------|-----------------|------------|-------------|
|      |         |          | 年月日       | 番号  |          |            |                  |                 | 現地連絡員      | 応急措置<br>責任者 |
| 1701 | 急傾斜地の崩壊 | 山中③(A)   | R1.9.10   | 181 | Ⅱ-1-3938 | 豊後大野市三重町内山 | ●                | ●               | 〃          |             |
| 1702 | 急傾斜地の崩壊 | 山中③(B)   | R1.9.10   | 181 | Ⅱ-1-3938 | 豊後大野市三重町内山 | ●                | ●               | 〃          |             |
| 1703 | 急傾斜地の崩壊 | 山中④      | R1.9.10   | 181 | Ⅱ-1-3939 | 豊後大野市三重町内山 | ●                | ●               | 〃          |             |
| 1704 | 急傾斜地の崩壊 | 山中⑤(A)   | R1.9.10   | 181 | Ⅱ-1-3940 | 豊後大野市三重町内山 | ●                | ●               | 〃          |             |
| 1705 | 急傾斜地の崩壊 | 山中⑤(B)   | R1.9.10   | 181 | Ⅱ-1-3940 | 豊後大野市三重町内山 | ●                | ●               | 〃          |             |
| 1706 | 急傾斜地の崩壊 | 大無礼②(A)  | R1.9.10   | 181 | Ⅱ-1-3945 | 豊後大野市三重町伏野 | ●                | ●               | 〃          |             |
| 1707 | 急傾斜地の崩壊 | 大無礼②(B)  | R1.9.10   | 181 | Ⅱ-1-3945 | 豊後大野市三重町伏野 | ●                | ●               | 〃          |             |
| 1708 | 急傾斜地の崩壊 | 大無礼③     | R1.9.10   | 181 | Ⅱ-1-3949 | 豊後大野市三重町伏野 | ●                | ●               | 〃          |             |
| 1709 | 急傾斜地の崩壊 | 大無礼④(A)  | R1.9.10   | 181 | Ⅱ-1-3951 | 豊後大野市三重町伏野 | ●                | ●               | 〃          |             |
| 1710 | 急傾斜地の崩壊 | 大無礼④(B)  | R1.9.10   | 181 | Ⅱ-1-3951 | 豊後大野市三重町伏野 | ●                | ●               | 〃          |             |
| 1711 | 急傾斜地の崩壊 | 大無礼⑤     | R1.9.10   | 181 | Ⅱ-1-3952 | 豊後大野市三重町伏野 | ●                | ●               | 〃          |             |
| 1712 | 急傾斜地の崩壊 | 大無礼⑥(A)  | R1.9.10   | 181 | Ⅱ-1-3953 | 豊後大野市三重町伏野 | ●                | ●               | 〃          |             |
| 1713 | 急傾斜地の崩壊 | 大無礼⑥(B)  | R1.9.10   | 181 | Ⅱ-1-3953 | 豊後大野市三重町伏野 | ●                | ●               | 〃          |             |
| 1714 | 急傾斜地の崩壊 | 代②       | R1.9.10   | 181 | Ⅱ-1-3957 | 豊後大野市三重町小田 | ●                | ●               | 〃          |             |
| 1715 | 急傾斜地の崩壊 | 板屋①(A)   | R1.9.10   | 181 | Ⅱ-1-3961 | 豊後大野市三重町奥畑 | ●                | ●               | 〃          |             |
| 1716 | 急傾斜地の崩壊 | 板屋①(B)   | R1.9.10   | 181 | Ⅱ-1-3961 | 豊後大野市三重町奥畑 | ●                | ●               | 〃          |             |
| 1717 | 急傾斜地の崩壊 | 板屋②      | R1.9.10   | 181 | Ⅱ-1-3962 | 豊後大野市三重町奥畑 | ●                | ●               | 〃          |             |
| 1718 | 急傾斜地の崩壊 | 大無礼⑦     | R1.9.10   | 181 | Ⅱ-1-3966 | 豊後大野市三重町伏野 | ●                | ●               | 〃          |             |
| 1719 | 急傾斜地の崩壊 | 代③       | R1.9.10   | 181 | Ⅱ-1-3967 | 豊後大野市三重町小田 | ●                | ●               | 〃          |             |
| 1720 | 急傾斜地の崩壊 | 大無礼⑧     | R1.9.10   | 181 | Ⅱ-1-3968 | 豊後大野市三重町奥畑 | ●                | ●               | 〃          |             |
| 1721 | 急傾斜地の崩壊 | 大無礼⑨     | R1.9.10   | 181 | Ⅱ-1-3969 | 豊後大野市三重町奥畑 | ●                | ●               | 〃          |             |
| 1722 | 急傾斜地の崩壊 | 代④(A)    | R1.9.10   | 181 | Ⅱ-1-3970 | 豊後大野市三重町奥畑 | ●                | ●               | 〃          |             |
| 1723 | 急傾斜地の崩壊 | 代④(B)    | R1.9.10   | 181 | Ⅱ-1-3970 | 豊後大野市三重町奥畑 | ●                | ●               | 〃          |             |
| 1724 | 急傾斜地の崩壊 | 代⑤(A)    | R1.9.10   | 181 | Ⅱ-1-3971 | 豊後大野市三重町奥畑 | ●                | ●               | 〃          |             |
| 1725 | 急傾斜地の崩壊 | 代⑤(B)    | R1.9.10   | 181 | Ⅱ-1-3971 | 豊後大野市三重町奥畑 | ●                | ●               | 〃          |             |
| 1726 | 急傾斜地の崩壊 | 代⑤(C)    | R1.9.10   | 181 | Ⅱ-1-3971 | 豊後大野市三重町奥畑 | ●                | ●               | 〃          |             |
| 1727 | 急傾斜地の崩壊 | 代⑥       | R1.9.10   | 181 | Ⅱ-1-3972 | 豊後大野市三重町奥畑 | ●                | ●               | 〃          |             |
| 1728 | 急傾斜地の崩壊 | 代⑦       | R1.9.10   | 181 | Ⅱ-1-3976 | 豊後大野市三重町小田 | ●                | ●               | 〃          |             |
| 1729 | 急傾斜地の崩壊 | 山中⑥      | R1.9.10   | 181 | Ⅱ-1-4000 | 豊後大野市三重町内山 | ●                | ●               | 〃          |             |
| 1730 | 急傾斜地の崩壊 | 山中⑦      | R1.9.10   | 181 | Ⅱ-1-4001 | 豊後大野市三重町内山 | ●                | ●               | 〃          |             |
| 1731 | 急傾斜地の崩壊 | 山中⑧      | R1.9.10   | 181 | Ⅱ-1-4002 | 豊後大野市三重町内山 | ●                | ●               | 〃          |             |
| 1732 | 急傾斜地の崩壊 | 山中⑨(A)   | R1.9.10   | 181 | Ⅱ-1-4003 | 豊後大野市三重町内山 | ●                | ●               | 〃          |             |
| 1733 | 急傾斜地の崩壊 | 山中⑨(B)   | R1.9.10   | 181 | Ⅱ-1-4003 | 豊後大野市三重町内山 | ●                | ●               | 〃          |             |
| 1734 | 急傾斜地の崩壊 | 山中⑨(C)   | R1.9.10   | 181 | Ⅱ-1-4003 | 豊後大野市三重町内山 | ●                | ●               | 〃          |             |
| 1735 | 急傾斜地の崩壊 | 谷③       | R1.9.10   | 181 | Ⅱ-1-4006 | 豊後大野市三重町奥畑 | ●                | ●               | 〃          |             |
| 1736 | 急傾斜地の崩壊 | 山中⑩(A)   | R1.9.10   | 181 | Ⅱ-1-4020 | 豊後大野市三重町内山 | ●                | ●               | 〃          |             |
| 1737 | 急傾斜地の崩壊 | 山中⑩(B)   | R1.9.10   | 181 | Ⅱ-1-4020 | 豊後大野市三重町内山 | ●                | ●               | 〃          |             |
| 1738 | 急傾斜地の崩壊 | 代⑧       | R1.9.10   | 181 | Ⅱ-1-4028 | 豊後大野市三重町奥畑 | ●                | ●               | 〃          |             |
| 1739 | 急傾斜地の崩壊 | 代⑨       | R1.9.10   | 181 | Ⅱ-1-4029 | 豊後大野市三重町奥畑 | ●                | ●               | 〃          |             |
| 1740 | 急傾斜地の崩壊 | 代⑩       | R1.9.10   | 181 | Ⅱ-1-4030 | 豊後大野市三重町奥畑 | ●                | ●               | 〃          |             |
| 1741 | 急傾斜地の崩壊 | 谷④       | R1.9.10   | 181 | Ⅱ-1-4032 | 豊後大野市三重町奥畑 | ●                | ●               | 〃          |             |
| 1742 | 急傾斜地の崩壊 | 谷⑤       | R1.9.10   | 181 | Ⅱ-1-4034 | 豊後大野市三重町奥畑 | ●                | ●               | 〃          |             |
| 1743 | 急傾斜地の崩壊 | 熊ヶ谷①     | R1.9.10   | 181 | Ⅱ-1-4063 | 豊後大野市三重町奥畑 | ●                | ●               | 〃          |             |
| 1744 | 急傾斜地の崩壊 | 谷⑥       | R1.9.10   | 181 | Ⅱ-1-4072 | 豊後大野市三重町奥畑 | ●                | ●               | 〃          |             |
| 1745 | 急傾斜地の崩壊 | 本村①      | R1.9.10   | 181 | Ⅱ-1-4073 | 豊後大野市三重町奥畑 | ●                | ●               | 〃          |             |
| 1746 | 急傾斜地の崩壊 | 本村②      | R1.9.10   | 181 | Ⅱ-1-4075 | 豊後大野市三重町奥畑 | ●                | ●               | 〃          |             |
| 1747 | 急傾斜地の崩壊 | 本村③      | R1.9.10   | 181 | Ⅱ-1-4076 | 豊後大野市三重町奥畑 | ●                | ●               | 〃          |             |
| 1748 | 急傾斜地の崩壊 | 小木浦①     | R1.9.10   | 181 | Ⅱ-1-4077 | 豊後大野市三重町奥畑 | ●                | ●               | 〃          |             |
| 1749 | 急傾斜地の崩壊 | 小木浦②     | R1.9.10   | 181 | Ⅱ-1-4078 | 豊後大野市三重町奥畑 | ●                | ●               | 〃          |             |
| 1750 | 急傾斜地の崩壊 | 小木浦③     | R1.9.10   | 181 | Ⅱ-1-4080 | 豊後大野市三重町奥畑 | ●                | ●               | 〃          |             |

|      | 土砂災害の現象 | 危険箇所・溪流名    | 指定年月日（公示） |     | 危険箇所番号      | 所在地         | 特別警戒区域<br>レッドゾーン | 警戒区域<br>イエローゾーン | 災害時の警戒避難体制 |             |
|------|---------|-------------|-----------|-----|-------------|-------------|------------------|-----------------|------------|-------------|
|      |         |             | 年月日       | 番号  |             |             |                  |                 | 現地連絡員      | 応急措置<br>責任者 |
| 1751 | 急傾斜地の崩壊 | 小木浦④        | R1.9.10   | 181 | Ⅱ-1-4081    | 豊後大野市三重町奥畑  | ●                | ●               | 〃          |             |
| 1752 | 急傾斜地の崩壊 | 小木浦⑤(A)     | R1.9.10   | 181 | Ⅱ-1-4082    | 豊後大野市三重町奥畑  | ●                | ●               | 〃          |             |
| 1753 | 急傾斜地の崩壊 | 小木浦⑤(B)     | R1.9.10   | 181 | Ⅱ-1-4082    | 豊後大野市三重町奥畑  | ●                | ●               | 〃          |             |
| 1754 | 急傾斜地の崩壊 | 吹原①         | R1.9.10   | 181 | Ⅱ-1-4084    | 豊後大野市三重町奥畑  | ●                | ●               | 〃          |             |
| 1755 | 急傾斜地の崩壊 | 吹原②         | R1.9.10   | 181 | Ⅱ-1-4085    | 豊後大野市三重町奥畑  | ●                | ●               | 〃          |             |
| 1756 | 急傾斜地の崩壊 | 小木浦⑥        | R1.9.10   | 181 | Ⅱ-1-4087    | 豊後大野市三重町奥畑  | ●                | ●               | 〃          |             |
| 1757 | 急傾斜地の崩壊 | 白谷①         | R1.9.10   | 181 | Ⅱ-1-4090    | 豊後大野市三重町大白谷 | ●                | ●               | 〃          |             |
| 1758 | 急傾斜地の崩壊 | 白谷②         | R1.9.10   | 181 | Ⅱ-1-4091    | 豊後大野市三重町大白谷 | ●                | ●               | 〃          |             |
| 1759 | 急傾斜地の崩壊 | 白谷③         | R1.9.10   | 181 | Ⅱ-1-4092    | 豊後大野市三重町大白谷 | ●                | ●               | 〃          |             |
| 1760 | 急傾斜地の崩壊 | 八坂津留⑦       | R1.9.10   | 181 | Ⅱ-1-4093    | 豊後大野市三重町大白谷 | ●                | ●               | 〃          |             |
| 1761 | 急傾斜地の崩壊 | 八坂津留⑧       | R1.9.10   | 181 | Ⅱ-1-4094    | 豊後大野市三重町大白谷 | ●                | ●               | 〃          |             |
| 1762 | 急傾斜地の崩壊 | 八坂津留⑨(A)    | R1.9.10   | 181 | Ⅱ-1-4098    | 豊後大野市三重町大白谷 | ●                | ●               | 〃          |             |
| 1763 | 急傾斜地の崩壊 | 八坂津留⑨(B)    | R1.9.10   | 181 | Ⅱ-1-4098    | 豊後大野市三重町大白谷 | ●                | ●               | 〃          |             |
| 1764 | 急傾斜地の崩壊 | 下鷲谷⑩        | R1.9.10   | 181 | Ⅲ-1-0623    | 豊後大野市三重町鷲谷  | ●                | ●               | 〃          |             |
| 1765 | 急傾斜地の崩壊 | 下鷲谷⑪        | R1.9.10   | 181 | Ⅲ-1-0625    | 豊後大野市三重町松尾  | ●                | ●               | 〃          |             |
| 1766 | 土石流     | 下鷲谷川四支溪     | R1.9.10   | 181 | 07-422Ⅱ-009 | 豊後大野市三重町鷲谷  | ●                | ●               | 〃          |             |
| 1767 | 土石流     | 鬼塚合川        | R1.9.10   | 181 | 07-422Ⅱ-015 | 豊後大野市三重町秋葉  | ●                | ●               | 〃          |             |
| 1768 | 土石流     | 高寺川二支溪      | R1.9.10   | 181 | 07-422Ⅱ-016 | 豊後大野市三重町本城  | ●                | ●               | 〃          |             |
| 1769 | 土石流     | 高寺川一支溪      | R1.9.10   | 181 | 07-422Ⅱ-017 | 豊後大野市三重町本城  | ●                | ●               | 〃          |             |
| 1770 | 土石流     | 山方谷川        | R1.9.10   | 181 | 07-422Ⅱ-019 | 豊後大野市三重町久田  | ●                | ●               | 〃          |             |
| 1771 | 土石流     | 増氏谷川        | R1.9.10   | 181 | 07-422Ⅱ-021 | 豊後大野市三重町小田  | ●                | ●               | 〃          |             |
| 1772 | 土石流     | 山中川一支溪      | R1.9.10   | 181 | 07-422Ⅱ-022 | 豊後大野市三重町内山  | ●                | ●               | 〃          |             |
| 1773 | 土石流     | 山中川三支溪      | R1.9.10   | 181 | 07-422Ⅱ-023 | 豊後大野市三重町内山  | ●                | ●               | 〃          |             |
| 1774 | 土石流     | 山中川四支溪(A)   | R1.9.10   | 181 | 07-422Ⅱ-024 | 豊後大野市三重町内山  | ●                | ●               | 〃          |             |
| 1775 | 土石流     | 山中川四支溪(B)   | R1.9.10   | 181 | 07-422Ⅱ-024 | 豊後大野市三重町内山  | ●                | ●               | 〃          |             |
| 1776 | 土石流     | 小木浦川一支溪(A)  | R1.9.10   | 181 | 07-422Ⅱ-026 | 豊後大野市三重町奥畑  | ●                | ●               | 〃          |             |
| 1777 | 土石流     | 小木浦川一支溪(B)  | R1.9.10   | 181 | 07-422Ⅱ-026 | 豊後大野市三重町奥畑  | ●                | ●               | 〃          |             |
| 1778 | 土石流     | 小木浦川二支溪     | R1.9.10   | 181 | 07-422Ⅱ-027 | 豊後大野市三重町奥畑  | ●                | ●               | 〃          |             |
| 1779 | 土石流     | 吹原川一支溪      | R1.9.10   | 181 | 07-422Ⅱ-028 | 豊後大野市三重町奥畑  | ●                | ●               | 〃          |             |
| 1780 | 土石流     | 吹原川二支溪      | R1.9.10   | 181 | 07-422Ⅱ-029 | 豊後大野市三重町奥畑  | ●                | ●               | 〃          |             |
| 1781 | 土石流     | 吹原川         | R1.9.10   | 181 | 07-422Ⅱ-030 | 豊後大野市三重町奥畑  | ●                | ●               | 〃          |             |
| 1782 | 土石流     | 谷々川         | R1.9.10   | 181 | 07-422Ⅱ-032 | 豊後大野市三重町奥畑  | ●                | ●               | 〃          |             |
| 1783 | 土石流     | 熊ヶ谷川一支溪     | R1.9.10   | 181 | 07-422Ⅱ-033 | 豊後大野市三重町奥畑  | ●                | ●               | 〃          |             |
| 1784 | 土石流     | 大無礼谷川一支溪(A) | R1.9.10   | 181 | 07-422Ⅱ-037 | 豊後大野市三重町伏野  | ●                | ●               | 〃          |             |
| 1785 | 土石流     | 大無礼谷川一支溪(B) | R1.9.10   | 181 | 07-422Ⅱ-037 | 豊後大野市三重町伏野  | ●                | ●               | 〃          |             |
| 1786 | 土石流     | 八坂津留谷川      | R1.9.10   | 181 | 07-422Ⅱ-045 | 豊後大野市三重町大白谷 | ●                | ●               | 〃          |             |
| 1787 | 土石流     | 白谷谷川一支溪     | R1.9.10   | 181 | 07-422Ⅱ-046 | 豊後大野市三重町大白谷 | ●                | ●               | 〃          |             |
| 1788 | 土石流     | 木和田川一支溪     | R1.9.10   | 181 | 07-422Ⅱ-047 | 豊後大野市三重町大白谷 | ●                | ●               | 〃          |             |
| 1789 | 土石流     | 木和田川二支溪     | R1.9.10   | 181 | 07-422Ⅱ-048 | 豊後大野市三重町大白谷 | ●                | ●               | 〃          |             |
| 1790 | 土石流     | 岡川          | R1.9.10   | 181 | 07-426Ⅰ-004 | 豊後大野市大野町後田  | ●                | ●               | 〃          |             |
| 1791 | 土石流     | 岩杉川         | R1.9.10   | 181 | 07-426Ⅰ-008 | 豊後大野市大野町中土師 | ●                | ●               | 〃          |             |
| 1792 | 土石流     | 藤北谷川1       | R1.9.10   | 181 | 07-426Ⅱ-014 | 豊後大野市大野町藤北  | ●                | ●               | 〃          |             |
| 1793 | 土石流     | 宮原谷川1       | R1.9.10   | 181 | 07-426Ⅱ-015 | 豊後大野市大野町藤北  | ●                | ●               | 〃          |             |
| 1794 | 土石流     | 宮原谷川2       | R1.9.10   | 181 | 07-426Ⅱ-016 | 豊後大野市大野町宮迫  | ●                | ●               | 〃          |             |
| 1795 | 土石流     | 田附川(A)      | R1.9.10   | 181 | 07-426Ⅱ-026 | 豊後大野市大野町安藤  | ●                | ●               | 〃          |             |
| 1796 | 土石流     | 田附川(B)      | R1.9.10   | 181 | 07-426Ⅱ-026 | 豊後大野市大野町安藤  | ●                | ●               | 〃          |             |
| 1797 | 土石流     | 黄原谷川四支溪     | R1.9.10   | 181 | 07-426Ⅱ-028 | 豊後大野市大野町安藤  | ●                | ●               | 〃          |             |
| 1798 | 土石流     | 岩杉谷川        | R1.9.10   | 181 | 07-426Ⅱ-032 | 豊後大野市大野町中土師 | ●                | ●               | 〃          |             |
| 1799 | 土石流     | 徳尾谷川2       | R1.9.10   | 181 | 07-426Ⅱ-036 | 豊後大野市大野町小倉木 | ●                | ●               | 〃          |             |
| 1800 | 土石流     | 立岩谷川        | R1.9.10   | 181 | 07-423Ⅱ-009 | 豊後大野市清川町宇田枝 | ●                | ●               | 〃          |             |

|      | 土砂災害の現象 | 危険箇所・溪流名 | 指定年月日（公示） |     | 危険箇所番号      | 所在地         | 特別警戒区域<br>レッドゾーン | 警戒区域<br>イエロゾーン | 災害時の警戒避難体制 |             |
|------|---------|----------|-----------|-----|-------------|-------------|------------------|----------------|------------|-------------|
|      |         |          | 年月日       | 番号  |             |             |                  |                | 現地連絡員      | 応急措置<br>責任者 |
| 1801 | 土石流     | 十矢谷川(A)  | R1.9.10   | 181 | 07-423Ⅱ-010 | 豊後大野市清川町宇田枝 | ●                | ●              | 〃          |             |
| 1802 | 土石流     | 十矢谷川(B)  | R1.9.10   | 181 | 07-423Ⅱ-010 | 豊後大野市清川町宇田枝 |                  | ●              | 〃          |             |
| 1803 | 土石流     | 宇田枝川(A)  | R1.9.10   | 181 | 07-423Ⅱ-017 | 豊後大野市清川町宇田枝 |                  | ●              | 〃          |             |
| 1804 | 土石流     | 宇田枝川(B)  | R1.9.10   | 181 | 07-423Ⅱ-017 | 豊後大野市清川町宇田枝 | ●                | ●              | 〃          |             |
| 1805 | 急傾斜地の崩壊 | 久土知①(A)  | R1.9.10   | 181 | I-1-1552    | 豊後大野市緒方町久土知 | ●                | ●              | 〃          |             |
| 1806 | 急傾斜地の崩壊 | 久土知①(B)  | R1.9.10   | 181 | I-1-1552    | 豊後大野市緒方町久土知 | ●                | ●              | 〃          |             |
| 1807 | 急傾斜地の崩壊 | 近郷⑤(A)   | R1.9.10   | 181 | I-1-2808    | 豊後大野市清川町大白谷 | ●                | ●              | 〃          |             |
| 1808 | 急傾斜地の崩壊 | 近郷⑤(B)   | R1.9.10   | 181 | I-1-2808    | 豊後大野市清川町大白谷 | ●                | ●              | 〃          |             |
| 1809 | 急傾斜地の崩壊 | 近郷⑤(C)   | R1.9.10   | 181 | I-1-2808    | 豊後大野市清川町大白谷 | ●                | ●              | 〃          |             |
| 1810 | 急傾斜地の崩壊 | 近郷⑤(D)   | R1.9.10   | 181 | I-1-2808    | 豊後大野市清川町大白谷 | ●                | ●              | 〃          |             |
| 1811 | 急傾斜地の崩壊 | 津留⑦(A)   | R1.9.10   | 181 | I-1-4113    | 豊後大野市清川町宇田枝 | ●                | ●              | 〃          |             |
| 1812 | 急傾斜地の崩壊 | 津留⑦(B)   | R1.9.10   | 181 | I-1-4113    | 豊後大野市清川町宇田枝 | ●                | ●              | 〃          |             |
| 1813 | 急傾斜地の崩壊 | 近郷⑥(A)   | R1.9.10   | 181 | I-1-4119    | 豊後大野市清川町大白谷 | ●                | ●              | 〃          |             |
| 1814 | 急傾斜地の崩壊 | 近郷⑥(B)   | R1.9.10   | 181 | I-1-4119    | 豊後大野市清川町大白谷 | ●                | ●              | 〃          |             |
| 1815 | 急傾斜地の崩壊 | 宗福①(A)   | R1.9.10   | 181 | Ⅱ-1-4123    | 豊後大野市清川町雨堤  | ●                | ●              | 〃          |             |
| 1816 | 急傾斜地の崩壊 | 宗福①(B)   | R1.9.10   | 181 | Ⅱ-1-4123    | 豊後大野市清川町雨堤  | ●                | ●              | 〃          |             |
| 1817 | 急傾斜地の崩壊 | 宗福①(C)   | R1.9.10   | 181 | Ⅱ-1-4123    | 豊後大野市清川町雨堤  | ●                | ●              | 〃          |             |
| 1818 | 急傾斜地の崩壊 | 宗福②      | R1.9.10   | 181 | Ⅱ-1-4124    | 豊後大野市清川町雨堤  | ●                | ●              | 〃          |             |
| 1819 | 急傾斜地の崩壊 | 合方③(A)   | R1.9.10   | 181 | Ⅱ-1-4125    | 豊後大野市清川町砂田  | ●                | ●              | 〃          |             |
| 1820 | 急傾斜地の崩壊 | 合方③(B)   | R1.9.10   | 181 | Ⅱ-1-4125    | 豊後大野市清川町砂田  | ●                | ●              | 〃          |             |
| 1821 | 急傾斜地の崩壊 | 合方③(C)   | R1.9.10   | 181 | Ⅱ-1-4125    | 豊後大野市清川町砂田  | ●                | ●              | 〃          |             |
| 1822 | 急傾斜地の崩壊 | 合方③(D)   | R1.9.10   | 181 | Ⅱ-1-4125    | 豊後大野市清川町砂田  | ●                | ●              | 〃          |             |
| 1823 | 急傾斜地の崩壊 | 天神下②     | R1.9.10   | 181 | Ⅱ-1-4127    | 豊後大野市清川町天神  | ●                | ●              | 〃          |             |
| 1824 | 急傾斜地の崩壊 | 天神下③     | R1.9.10   | 181 | Ⅱ-1-4128    | 豊後大野市清川町天神  | ●                | ●              | 〃          |             |
| 1825 | 急傾斜地の崩壊 | 井崎       | R1.9.10   | 181 | Ⅱ-1-4129    | 豊後大野市清川町宇田枝 | ●                | ●              | 〃          |             |
| 1826 | 急傾斜地の崩壊 | 津留⑧(A)   | R1.9.10   | 181 | Ⅱ-1-4132    | 豊後大野市清川町宇田枝 | ●                | ●              | 〃          |             |
| 1827 | 急傾斜地の崩壊 | 津留⑧(B)   | R1.9.10   | 181 | Ⅱ-1-4132    | 豊後大野市清川町宇田枝 | ●                | ●              | 〃          |             |
| 1828 | 急傾斜地の崩壊 | 津留⑨      | R1.9.10   | 181 | Ⅱ-1-4133    | 豊後大野市清川町宇田枝 | ●                | ●              | 〃          |             |
| 1829 | 急傾斜地の崩壊 | 袖ノ木④(A)  | R1.9.10   | 181 | Ⅱ-1-4136    | 豊後大野市清川町雨堤  | ●                | ●              | 〃          |             |
| 1830 | 急傾斜地の崩壊 | 袖ノ木④(B)  | R1.9.10   | 181 | Ⅱ-1-4136    | 豊後大野市清川町雨堤  | ●                | ●              | 〃          |             |
| 1831 | 急傾斜地の崩壊 | 袖ノ木④(C)  | R1.9.10   | 181 | Ⅱ-1-4136    | 豊後大野市清川町雨堤  | ●                | ●              | 〃          |             |
| 1832 | 急傾斜地の崩壊 | 深又①      | R1.9.10   | 181 | Ⅱ-1-4148    | 豊後大野市清川町雨堤  | ●                | ●              | 〃          |             |
| 1833 | 急傾斜地の崩壊 | 深又②      | R1.9.10   | 181 | Ⅱ-1-4149    | 豊後大野市清川町雨堤  | ●                | ●              | 〃          |             |
| 1834 | 急傾斜地の崩壊 | 谷門⑤      | R1.9.10   | 181 | Ⅱ-1-4151    | 豊後大野市清川町雨堤  | ●                | ●              | 〃          |             |
| 1835 | 急傾斜地の崩壊 | 原④       | R1.9.10   | 181 | Ⅱ-1-4155    | 豊後大野市清川町雨堤  | ●                | ●              | 〃          |             |
| 1836 | 急傾斜地の崩壊 | 宗福③      | R1.9.10   | 181 | Ⅱ-1-4156    | 豊後大野市清川町雨堤  | ●                | ●              | 〃          |             |
| 1837 | 急傾斜地の崩壊 | 原⑤       | R1.9.10   | 181 | Ⅱ-1-4157    | 豊後大野市清川町雨堤  | ●                | ●              | 〃          |             |
| 1838 | 急傾斜地の崩壊 | 津留⑩      | R1.9.10   | 181 | Ⅱ-1-4174    | 豊後大野市清川町宇田枝 | ●                | ●              | 〃          |             |
| 1839 | 急傾斜地の崩壊 | 高城②(A)   | R1.9.10   | 181 | Ⅱ-1-4178    | 豊後大野市清川町宇田枝 | ●                | ●              | 〃          |             |
| 1840 | 急傾斜地の崩壊 | 高城②(B)   | R1.9.10   | 181 | Ⅱ-1-4178    | 豊後大野市清川町宇田枝 | ●                | ●              | 〃          |             |
| 1841 | 急傾斜地の崩壊 | 高城③      | R1.9.10   | 181 | Ⅱ-1-4179    | 豊後大野市清川町宇田枝 | ●                | ●              | 〃          |             |
| 1842 | 急傾斜地の崩壊 | 高城④(A)   | R1.9.10   | 181 | Ⅱ-1-4211    | 豊後大野市清川町宇田枝 | ●                | ●              | 〃          |             |
| 1843 | 急傾斜地の崩壊 | 高城④(B)   | R1.9.10   | 181 | Ⅱ-1-4211    | 豊後大野市清川町宇田枝 | ●                | ●              | 〃          |             |
| 1844 | 急傾斜地の崩壊 | 高城⑥(A)   | R1.9.10   | 181 | Ⅱ-1-4213    | 豊後大野市清川町宇田枝 | ●                | ●              | 〃          |             |
| 1845 | 急傾斜地の崩壊 | 高城⑥(B)   | R1.9.10   | 181 | Ⅱ-1-4213    | 豊後大野市清川町宇田枝 | ●                | ●              | 〃          |             |
| 1846 | 急傾斜地の崩壊 | 立岩①      | R1.9.10   | 181 | Ⅱ-1-4214    | 豊後大野市清川町宇田枝 | ●                | ●              | 〃          |             |
| 1847 | 急傾斜地の崩壊 | 立岩②      | R1.9.10   | 181 | Ⅱ-1-4215    | 豊後大野市清川町宇田枝 | ●                | ●              | 〃          |             |
| 1848 | 急傾斜地の崩壊 | 高城⑦      | R1.9.10   | 181 | Ⅱ-1-4224    | 豊後大野市清川町宇田枝 | ●                | ●              | 〃          |             |
| 1849 | 急傾斜地の崩壊 | 柏野④      | R1.9.10   | 181 | Ⅱ-1-4235    | 豊後大野市緒方町軸丸  | ●                | ●              | 〃          |             |
| 1850 | 急傾斜地の崩壊 | 柏野⑤      | R1.9.10   | 181 | Ⅱ-1-4236    | 豊後大野市緒方町軸丸  | ●                | ●              | 〃          |             |

|      | 土砂災害の現象 | 危険箇所・溪流名 | 指定年月日（公示） |     | 危険箇所番号      | 所在地         | 特別警戒区域<br>レッドゾーン | 警戒区域<br>イエローゾーン | 災害時の警戒避難体制 |             |
|------|---------|----------|-----------|-----|-------------|-------------|------------------|-----------------|------------|-------------|
|      |         |          | 年月日       | 番号  |             |             |                  |                 | 現地連絡員      | 応急措置<br>責任者 |
| 1851 | 急傾斜地の崩壊 | 柏野⑥      | R1.9.10   | 181 | Ⅱ-1-4237    | 豊後大野市緒方町軸丸  | ●                | ●               | 〃          |             |
| 1852 | 急傾斜地の崩壊 | 室屋①      | R1.9.10   | 181 | Ⅱ-1-4249    | 豊後大野市緒方町軸丸  | ●                | ●               | 〃          |             |
| 1853 | 急傾斜地の崩壊 | 五斗栗⑤(A)  | R1.9.10   | 181 | Ⅱ-1-4251    | 豊後大野市緒方町軸丸  | ●                | ●               | 〃          |             |
| 1854 | 急傾斜地の崩壊 | 五斗栗⑤(B)  | R1.9.10   | 181 | Ⅱ-1-4251    | 豊後大野市緒方町軸丸  | ●                | ●               | 〃          |             |
| 1855 | 急傾斜地の崩壊 | 五斗栗⑥     | R1.9.10   | 181 | Ⅱ-1-4252    | 豊後大野市緒方町軸丸  | ●                | ●               | 〃          |             |
| 1856 | 急傾斜地の崩壊 | 五斗栗⑦     | R1.9.10   | 181 | Ⅱ-1-4257    | 豊後大野市緒方町軸丸  | ●                | ●               | 〃          |             |
| 1857 | 急傾斜地の崩壊 | 室屋③      | R1.9.10   | 181 | Ⅱ-1-4268    | 豊後大野市緒方町軸丸  | ●                | ●               | 〃          |             |
| 1858 | 急傾斜地の崩壊 | 原尻②      | R1.9.10   | 181 | Ⅱ-1-4318    | 豊後大野市緒方町久土知 |                  | ●               | 〃          |             |
| 1859 | 急傾斜地の崩壊 | 原尻③      | R1.9.10   | 181 | Ⅱ-1-4319    | 豊後大野市緒方町久土知 | ●                | ●               | 〃          |             |
| 1860 | 急傾斜地の崩壊 | 原尻④(A)   | R1.9.10   | 181 | Ⅱ-1-4320    | 豊後大野市緒方町久土知 | ●                | ●               | 〃          |             |
| 1861 | 急傾斜地の崩壊 | 原尻④(B)   | R1.9.10   | 181 | Ⅱ-1-4320    | 豊後大野市緒方町久土知 | ●                | ●               | 〃          |             |
| 1862 | 急傾斜地の崩壊 | 宮園①      | R1.9.10   | 181 | Ⅱ-1-4321    | 豊後大野市緒方町久土知 | ●                | ●               | 〃          |             |
| 1863 | 急傾斜地の崩壊 | 宮園②      | R1.9.10   | 181 | Ⅱ-1-4322    | 豊後大野市緒方町久土知 | ●                | ●               | 〃          |             |
| 1864 | 急傾斜地の崩壊 | 宮園③      | R1.9.10   | 181 | Ⅱ-1-4323    | 豊後大野市緒方町久土知 | ●                | ●               | 〃          |             |
| 1865 | 急傾斜地の崩壊 | 上久保②     | R1.9.10   | 181 | Ⅱ-1-4327    | 豊後大野市緒方町大化  | ●                | ●               | 〃          |             |
| 1866 | 急傾斜地の崩壊 | 大塚②(A)   | R1.9.10   | 181 | Ⅱ-1-4345    | 豊後大野市緒方町大化  | ●                | ●               | 〃          |             |
| 1867 | 急傾斜地の崩壊 | 大塚②(B)   | R1.9.10   | 181 | Ⅱ-1-4345    | 豊後大野市緒方町大化  | ●                | ●               | 〃          |             |
| 1868 | 急傾斜地の崩壊 | 大塚②(C)   | R1.9.10   | 181 | Ⅱ-1-4345    | 豊後大野市緒方町大化  | ●                | ●               | 〃          |             |
| 1869 | 急傾斜地の崩壊 | 久土知④     | R1.9.10   | 181 | Ⅱ-1-4380    | 豊後大野市緒方町久土知 | ●                | ●               | 〃          |             |
| 1870 | 急傾斜地の崩壊 | 竹脇①      | R1.9.10   | 181 | Ⅱ-1-4381    | 豊後大野市緒方町大化  | ●                | ●               | 〃          |             |
| 1871 | 急傾斜地の崩壊 | 今山①      | R1.9.10   | 181 | Ⅱ-1-4388    | 豊後大野市緒方町大化  | ●                | ●               | 〃          |             |
| 1872 | 急傾斜地の崩壊 | 今山③      | R1.9.10   | 181 | Ⅱ-1-4390    | 豊後大野市緒方町大化  | ●                | ●               | 〃          |             |
| 1873 | 急傾斜地の崩壊 | 辻①       | R1.9.10   | 181 | Ⅱ-1-4402    | 豊後大野市緒方町馬背畑 | ●                | ●               | 〃          |             |
| 1874 | 急傾斜地の崩壊 | 辻②(A)    | R1.9.10   | 181 | Ⅱ-1-4403    | 豊後大野市緒方町馬背畑 | ●                | ●               | 〃          |             |
| 1875 | 急傾斜地の崩壊 | 辻②(B)    | R1.9.10   | 181 | Ⅱ-1-4403    | 豊後大野市緒方町馬背畑 | ●                | ●               | 〃          |             |
| 1876 | 急傾斜地の崩壊 | 辻②(C)    | R1.9.10   | 181 | Ⅱ-1-4403    | 豊後大野市緒方町馬背畑 | ●                | ●               | 〃          |             |
| 1877 | 土石流     | 片神川      | R1.9.10   | 181 | 07-426Ⅱ-025 | 豊後大野市大野町中土師 |                  | ●               | 〃          |             |
| 1878 | 土石流     | 矢形川      | R1.9.10   | 181 | 07-426Ⅱ-027 | 豊後大野市大野町安藤  | ●                | ●               | 〃          |             |
| 1879 | 急傾斜地の崩壊 | 本村(B)    | R1.9.10   | 181 | I-1-1648    | 豊後大野市大野町中土師 | ●                | ●               | 〃          |             |
| 1880 | 急傾斜地の崩壊 | 矢形(A)    | R1.9.10   | 181 | I-1-1654    | 豊後大野市大野町安藤  | ●                | ●               | 〃          |             |
| 1881 | 急傾斜地の崩壊 | 矢形(B)    | R1.9.10   | 181 | I-1-1654    | 豊後大野市大野町安藤  | ●                | ●               | 〃          |             |
| 1882 | 急傾斜地の崩壊 | 中道①      | R1.9.10   | 181 | I-1-2827    | 豊後大野市大野町後田  | ●                | ●               | 〃          |             |
| 1883 | 急傾斜地の崩壊 | 牧上①      | R1.9.10   | 181 | I-1-2829    | 豊後大野市大野町後田  | ●                | ●               | 〃          |             |
| 1884 | 急傾斜地の崩壊 | 前        | R1.9.10   | 181 | I-1-2837    | 豊後大野市大野町安藤  | ●                | ●               | 〃          |             |
| 1885 | 急傾斜地の崩壊 | 貫原①      | R1.9.10   | 181 | I-1-4162    | 豊後大野市大野町安藤  | ●                | ●               | 〃          |             |
| 1886 | 急傾斜地の崩壊 | 牧原東①(A)  | R1.9.10   | 181 | I-1-4177    | 豊後大野市大野町後田  | ●                | ●               | 〃          |             |
| 1887 | 急傾斜地の崩壊 | 牧原東①(B)  | R1.9.10   | 181 | I-1-4177    | 豊後大野市大野町後田  | ●                | ●               | 〃          |             |
| 1888 | 急傾斜地の崩壊 | 貫原②      | R1.9.10   | 181 | Ⅱ-1-4645    | 豊後大野市大野町安藤  | ●                | ●               | 〃          |             |
| 1889 | 急傾斜地の崩壊 | 安藤①(A)   | R1.9.10   | 181 | Ⅱ-1-4659    | 豊後大野市大野町安藤  | ●                | ●               | 〃          |             |
| 1890 | 急傾斜地の崩壊 | 安藤①(B)   | R1.9.10   | 181 | Ⅱ-1-4659    | 豊後大野市大野町安藤  | ●                | ●               | 〃          |             |
| 1891 | 急傾斜地の崩壊 | 安藤②      | R1.9.10   | 181 | Ⅱ-1-4660    | 豊後大野市大野町安藤  | ●                | ●               | 〃          |             |
| 1892 | 急傾斜地の崩壊 | 安藤③      | R1.9.10   | 181 | Ⅱ-1-4661    | 豊後大野市大野町安藤  | ●                | ●               | 〃          |             |
| 1893 | 急傾斜地の崩壊 | 安藤④(A)   | R1.9.10   | 181 | Ⅱ-1-4662    | 豊後大野市大野町安藤  | ●                | ●               | 〃          |             |
| 1894 | 急傾斜地の崩壊 | 安藤④(B)   | R1.9.10   | 181 | Ⅱ-1-4662    | 豊後大野市大野町安藤  | ●                | ●               | 〃          |             |
| 1895 | 急傾斜地の崩壊 | 安藤⑤      | R1.9.10   | 181 | Ⅱ-1-4663    | 豊後大野市大野町安藤  | ●                | ●               | 〃          |             |
| 1896 | 急傾斜地の崩壊 | 長尾②(B)   | R1.9.10   | 181 | Ⅱ-1-4677    | 豊後大野市大野町中土師 | ●                | ●               | 〃          |             |
| 1897 | 急傾斜地の崩壊 | 長尾④      | R1.9.10   | 181 | Ⅱ-1-4679    | 豊後大野市大野町安藤  | ●                | ●               | 〃          |             |
| 1898 | 急傾斜地の崩壊 | 安藤⑧      | R1.9.10   | 181 | Ⅱ-1-4680    | 豊後大野市大野町安藤  | ●                | ●               | 〃          |             |
| 1899 | 急傾斜地の崩壊 | 安藤⑩      | R1.9.10   | 181 | Ⅱ-1-4682    | 豊後大野市大野町安藤  | ●                | ●               | 〃          |             |
| 1900 | 急傾斜地の崩壊 | 安藤⑪(A)   | R1.9.10   | 181 | Ⅱ-1-4683    | 豊後大野市大野町安藤  | ●                | ●               | 〃          |             |

|      | 土砂災害の現象 | 危険箇所・溪流名 | 指定年月日（公示） |     | 危険箇所番号   | 所在地         | 特別警戒区域<br>レッドゾーン | 警戒区域<br>イエロゾーン | 災害時の警戒避難体制 |             |
|------|---------|----------|-----------|-----|----------|-------------|------------------|----------------|------------|-------------|
|      |         |          | 年月日       | 番号  |          |             |                  |                | 現地連絡員      | 応急措置<br>責任者 |
| 1901 | 急傾斜地の崩壊 | 安藤①(B)   | R1.9.10   | 181 | Ⅱ-1-4683 | 豊後大野市大野町安藤  | ●                | ●              | 〃          |             |
| 1902 | 急傾斜地の崩壊 | 安藤⑫      | R1.9.10   | 181 | Ⅱ-1-4684 | 豊後大野市大野町安藤  | ●                | ●              | 〃          |             |
| 1903 | 急傾斜地の崩壊 | 貫原③(A)   | R1.9.10   | 181 | Ⅱ-1-4686 | 豊後大野市大野町安藤  | ●                | ●              | 〃          |             |
| 1904 | 急傾斜地の崩壊 | 貫原③(B)   | R1.9.10   | 181 | Ⅱ-1-4686 | 豊後大野市大野町安藤  | ●                | ●              | 〃          |             |
| 1905 | 急傾斜地の崩壊 | 貫原④      | R1.9.10   | 181 | Ⅱ-1-4687 | 豊後大野市大野町安藤  | ●                | ●              | 〃          |             |
| 1906 | 急傾斜地の崩壊 | 貫原⑤      | R1.9.10   | 181 | Ⅱ-1-4688 | 豊後大野市大野町安藤  | ●                | ●              | 〃          |             |
| 1907 | 急傾斜地の崩壊 | 貫原⑥      | R1.9.10   | 181 | Ⅱ-1-4689 | 豊後大野市大野町安藤  | ●                | ●              | 〃          |             |
| 1908 | 急傾斜地の崩壊 | 貫原⑦      | R1.9.10   | 181 | Ⅱ-1-4690 | 豊後大野市大野町安藤  | ●                | ●              | 〃          |             |
| 1909 | 急傾斜地の崩壊 | 貫原⑧      | R1.9.10   | 181 | Ⅱ-1-4691 | 豊後大野市大野町安藤  | ●                | ●              | 〃          |             |
| 1910 | 急傾斜地の崩壊 | 安藤⑭      | R1.9.10   | 181 | Ⅱ-1-4692 | 豊後大野市大野町安藤  | ●                | ●              | 〃          |             |
| 1911 | 急傾斜地の崩壊 | 安藤⑰      | R1.9.10   | 181 | Ⅱ-1-4696 | 豊後大野市大野町安藤  | ●                | ●              | 〃          |             |
| 1912 | 急傾斜地の崩壊 | 安藤⑱      | R1.9.10   | 181 | Ⅱ-1-4707 | 豊後大野市大野町安藤  | ●                | ●              | 〃          |             |
| 1913 | 急傾斜地の崩壊 | 岩杉②      | R1.9.10   | 181 | Ⅱ-1-4737 | 豊後大野市大野町中土師 | ●                | ●              | 〃          |             |
| 1914 | 急傾斜地の崩壊 | 岩杉⑦      | R1.9.10   | 181 | Ⅱ-1-4742 | 豊後大野市大野町中土師 | ●                | ●              | 〃          |             |
| 1915 | 急傾斜地の崩壊 | 岩杉⑧      | R1.9.10   | 181 | Ⅱ-1-4743 | 豊後大野市大野町中土師 | ●                | ●              | 〃          |             |
| 1916 | 急傾斜地の崩壊 | 岩杉⑩      | R1.9.10   | 181 | Ⅱ-1-4745 | 豊後大野市大野町中土師 | ●                | ●              | 〃          |             |
| 1917 | 急傾斜地の崩壊 | 岩杉⑬      | R1.9.10   | 181 | Ⅱ-1-4748 | 豊後大野市大野町中土師 | ●                | ●              | 〃          |             |
| 1918 | 急傾斜地の崩壊 | 岩杉⑭      | R1.9.10   | 181 | Ⅱ-1-4749 | 豊後大野市大野町中土師 | ●                | ●              | 〃          |             |
| 1919 | 急傾斜地の崩壊 | 河面②      | R1.9.10   | 181 | Ⅱ-1-4753 | 豊後大野市大野町中土師 | ●                | ●              | 〃          |             |
| 1920 | 急傾斜地の崩壊 | 牧原西①     | R1.9.10   | 181 | Ⅱ-1-4814 | 豊後大野市大野町後田  | ●                | ●              | 〃          |             |
| 1921 | 急傾斜地の崩壊 | 牧原西③     | R1.9.10   | 181 | Ⅱ-1-4816 | 豊後大野市大野町後田  | ●                | ●              | 〃          |             |
| 1922 | 急傾斜地の崩壊 | 牧原東②     | R1.9.10   | 181 | Ⅱ-1-4817 | 豊後大野市大野町後田  | ●                | ●              | 〃          |             |
| 1923 | 急傾斜地の崩壊 | 牧原東③     | R1.9.10   | 181 | Ⅱ-1-4818 | 豊後大野市大野町後田  | ●                | ●              | 〃          |             |
| 1924 | 急傾斜地の崩壊 | 牧原東④     | R1.9.10   | 181 | Ⅱ-1-4819 | 豊後大野市大野町後田  | ●                | ●              | 〃          |             |
| 1925 | 急傾斜地の崩壊 | 牧上②      | R1.9.10   | 181 | Ⅱ-1-4820 | 豊後大野市大野町後田  | ●                | ●              | 〃          |             |
| 1926 | 急傾斜地の崩壊 | 牧上③(A)   | R1.9.10   | 181 | Ⅱ-1-4821 | 豊後大野市大野町後田  | ●                | ●              | 〃          |             |
| 1927 | 急傾斜地の崩壊 | 牧上③(B)   | R1.9.10   | 181 | Ⅱ-1-4821 | 豊後大野市大野町後田  | ●                | ●              | 〃          |             |
| 1928 | 急傾斜地の崩壊 | 広戸②(A)   | R1.9.10   | 181 | Ⅱ-1-4861 | 豊後大野市大野町後田  | ●                | ●              | 〃          |             |
| 1929 | 急傾斜地の崩壊 | 広戸②(B)   | R1.9.10   | 181 | Ⅱ-1-4861 | 豊後大野市大野町後田  | ●                | ●              | 〃          |             |
| 1930 | 急傾斜地の崩壊 | 若杉③      | R1.9.10   | 181 | Ⅱ-1-4738 | 豊後大野市大野町中土師 | ●                | ●              | 〃          |             |
| 1931 | 急傾斜地の崩壊 | 若杉⑨      | R1.9.10   | 181 | Ⅱ-1-4744 | 豊後大野市大野町中土師 | ●                | ●              | 〃          |             |
| 1932 | 地滑り     | 長田       | R1.9.10   | 181 | 12       | 豊後大野市千歳町前田  |                  | ●              | 〃          |             |
| 1933 | 地滑り     | 倉波       | R1.9.10   | 181 | 13       | 豊後大野市千歳町前田  |                  | ●              | 〃          |             |
| 1934 | 地滑り     | 松尾       | R1.9.10   | 181 | 101      | 豊後大野市三重町松尾  |                  | ●              | 〃          |             |
| 1935 | 地滑り     | 高屋       | R1.9.10   | 181 | 102      | 豊後大野市三重町松尾  |                  | ●              | 〃          |             |
| 1936 | 地滑り     | 式反田      | R1.9.10   | 181 | 103      | 豊後大野市三重町内山  |                  | ●              | 〃          |             |
| 1937 | 地滑り     | タラノ上     | R1.9.10   | 181 | 104      | 豊後大野市三重町内山  |                  | ●              | 〃          |             |
| 1938 | 地滑り     | 六反田      | R1.9.10   | 181 | 105      | 豊後大野市三重町内田  |                  | ●              | 〃          |             |
| 1939 | 地滑り     | 鷺谷       | R1.9.10   | 181 | 107      | 豊後大野市三重町鷺谷  |                  | ●              | 〃          |             |
| 1940 | 地滑り     | 岩下(西)    | R1.9.10   | 181 | 127      | 豊後大野市千歳町柴山  |                  | ●              | 〃          |             |
| 1941 | 地滑り     | 前田       | R1.9.10   | 181 | 129      | 豊後大野市千歳町前田  |                  | ●              | 〃          |             |
| 1942 | 地滑り     | 長田(B)    | R1.9.10   | 181 | 130      | 豊後大野市千歳町前田  |                  | ●              | 〃          |             |
| 1943 | 地滑り     | 奥畑       | R1.9.10   | 181 | 169      | 豊後大野市三重町奥畑  |                  | ●              | 〃          |             |
| 1944 | 急傾斜地の崩壊 | 三成(A)    | R1.9.10   | 181 | I-1-1560 | 豊後大野市朝地町梨小  | ●                | ●              | 〃          |             |
| 1945 | 急傾斜地の崩壊 | 三成(B)    | R1.9.10   | 181 | I-1-1560 | 豊後大野市朝地町梨小  | ●                | ●              | 〃          |             |
| 1946 | 急傾斜地の崩壊 | 三成(C)    | R1.9.10   | 181 | I-1-1560 | 豊後大野市朝地町梨小  | ●                | ●              | 〃          |             |
| 1947 | 急傾斜地の崩壊 | 志屋2      | R1.9.10   | 181 | I-2-0071 | 豊後大野市朝地町梨小  | ●                | ●              | 〃          |             |
| 1948 | 急傾斜地の崩壊 | 梨原④      | R1.9.10   | 181 | Ⅱ-1-4477 | 豊後大野市朝地町梨小  | ●                | ●              | 〃          |             |
| 1949 | 急傾斜地の崩壊 | 梨原⑥      | R1.9.10   | 181 | Ⅱ-1-4479 | 豊後大野市朝地町梨小  | ●                | ●              | 〃          |             |
| 1950 | 急傾斜地の崩壊 | 梨原⑦      | R1.9.10   | 181 | Ⅱ-1-4480 | 豊後大野市朝地町梨小  | ●                | ●              | 〃          |             |

|      | 土砂災害の現象 | 危険箇所・溪流名 | 指定年月日（公示） |     | 危険箇所番号        | 所在地         | 特別警戒区域<br>レッドゾーン | 警戒区域<br>イエローゾーン | 災害時の警戒避難体制 |             |
|------|---------|----------|-----------|-----|---------------|-------------|------------------|-----------------|------------|-------------|
|      |         |          | 年月日       | 番号  |               |             |                  |                 | 現地連絡員      | 応急措置<br>責任者 |
| 1951 | 急傾斜地の崩壊 | 梨原⑥      | R1.9.10   | 181 | Ⅱ-1-4482      | 豊後大野市朝地町梨小  | ●                | ●               | 〃          |             |
| 1952 | 急傾斜地の崩壊 | 北平④      | R1.9.10   | 181 | Ⅱ-1-4502      | 豊後大野市朝地町綿田  | ●                | ●               | 〃          |             |
| 1953 | 急傾斜地の崩壊 | 綿田①      | R1.9.10   | 181 | Ⅱ-1-4521      | 豊後大野市朝地町綿田  | ●                | ●               | 〃          |             |
| 1954 | 急傾斜地の崩壊 | 綿田②      | R1.9.10   | 181 | Ⅱ-1-4522      | 豊後大野市朝地町綿田  | ●                | ●               | 〃          |             |
| 1955 | 急傾斜地の崩壊 | 綿田③      | R1.9.10   | 181 | Ⅱ-1-4523      | 豊後大野市朝地町綿田  | ●                | ●               | 〃          |             |
| 1956 | 急傾斜地の崩壊 | 綿田⑤(A)   | R1.9.10   | 181 | Ⅱ-1-4525      | 豊後大野市朝地町綿田  | ●                | ●               | 〃          |             |
| 1957 | 急傾斜地の崩壊 | 綿田⑤(B)   | R1.9.10   | 181 | Ⅱ-1-4525      | 豊後大野市朝地町綿田  | ●                | ●               | 〃          |             |
| 1958 | 急傾斜地の崩壊 | 綿田⑧      | R1.9.10   | 181 | Ⅱ-1-4528      | 豊後大野市朝地町綿田  | ●                | ●               | 〃          |             |
| 1959 | 急傾斜地の崩壊 | 綿田⑨(A)   | R1.9.10   | 181 | Ⅱ-1-4529      | 豊後大野市朝地町綿田  | ●                | ●               | 〃          |             |
| 1960 | 急傾斜地の崩壊 | 綿田⑨(B)   | R1.9.10   | 181 | Ⅱ-1-4529      | 豊後大野市朝地町綿田  | ●                | ●               | 〃          |             |
| 1961 | 急傾斜地の崩壊 | 綿田⑩      | R1.9.10   | 181 | Ⅱ-1-4530      | 豊後大野市朝地町綿田  | ●                | ●               | 〃          |             |
| 1962 | 急傾斜地の崩壊 | 綿田⑪      | R1.9.10   | 181 | Ⅱ-1-4531      | 豊後大野市朝地町綿田  | ●                | ●               | 〃          |             |
| 1963 | 急傾斜地の崩壊 | 綿田⑬      | R1.9.10   | 181 | Ⅱ-1-4536      | 豊後大野市朝地町綿田  | ●                | ●               | 〃          |             |
| 1964 | 急傾斜地の崩壊 | 綿田⑭      | R1.9.10   | 181 | Ⅱ-1-4537      | 豊後大野市朝地町綿田  | ●                | ●               | 〃          |             |
| 1965 | 急傾斜地の崩壊 | 綿田⑯      | R1.9.10   | 181 | Ⅱ-1-4539      | 豊後大野市朝地町綿田  | ●                | ●               | 〃          |             |
| 1966 | 急傾斜地の崩壊 | 鳥屋①      | R1.9.10   | 181 | Ⅱ-1-4487      | 豊後大野市朝地町鳥田  | ●                | ●               | 〃          |             |
| 1967 | 急傾斜地の崩壊 | 鳥屋⑤      | R1.9.10   | 181 | Ⅱ-1-4491      | 豊後大野市朝地町鳥田  | ●                | ●               | 〃          |             |
| 1968 | 急傾斜地の崩壊 | 鳥屋⑥(A)   | R1.9.10   | 181 | Ⅱ-1-4515      | 豊後大野市朝地町鳥田  | ●                | ●               | 〃          |             |
| 1969 | 急傾斜地の崩壊 | 鳥屋⑥(B)   | R1.9.10   | 181 | Ⅱ-1-4515      | 豊後大野市朝地町鳥田  | ●                | ●               | 〃          |             |
| 1970 | 急傾斜地の崩壊 | 鳥屋⑥(C)   | R1.9.10   | 181 | Ⅱ-1-4515      | 豊後大野市朝地町鳥田  | ●                | ●               | 〃          |             |
| 1971 | 急傾斜地の崩壊 | 鳥屋⑦(A)   | R1.9.10   | 181 | Ⅱ-1-4516      | 豊後大野市朝地町鳥田  | ●                | ●               | 〃          |             |
| 1972 | 急傾斜地の崩壊 | 鳥屋⑦(B)   | R1.9.10   | 181 | Ⅱ-1-4516      | 豊後大野市朝地町鳥田  | ●                | ●               | 〃          |             |
| 1973 | 急傾斜地の崩壊 | 朝倉⑪      | R1.9.10   | 181 | Ⅱ-1-4533      | 豊後大野市朝地町朝地  | ●                | ●               | 〃          |             |
| 1974 | 急傾斜地の崩壊 | 朝倉⑫      | R1.9.10   | 181 | Ⅱ-1-4534      | 豊後大野市朝地町朝地  | ●                | ●               | 〃          |             |
| 1975 | 急傾斜地の崩壊 | 朝倉⑭      | R1.9.10   | 181 | Ⅱ-1-4542      | 豊後大野市朝地町朝地  | ●                | ●               | 〃          |             |
| 1976 | 急傾斜地の崩壊 | 長迫③(A)   | R1.9.10   | 181 | I-1-1589      | 豊後大野市朝地町宮生  | ●                | ●               | 〃          |             |
| 1977 | 急傾斜地の崩壊 | 長迫③(B)   | R1.9.10   | 181 | I-1-1589      | 豊後大野市朝地町宮生  | ●                | ●               | 〃          |             |
| 1978 | 急傾斜地の崩壊 | 長迫③(C)   | R1.9.10   | 181 | I-1-1589      | 豊後大野市朝地町宮生  | ●                | ●               | 〃          |             |
| 1979 | 急傾斜地の崩壊 | 宮生浦①     | R1.9.10   | 181 | Ⅱ-1-4626      | 豊後大野市朝地町宮生  | ●                | ●               | 〃          |             |
| 1980 | 急傾斜地の崩壊 | 宮生浦②(A)  | R1.9.10   | 181 | Ⅱ-1-4627      | 豊後大野市朝地町宮生  | ●                | ●               | 〃          |             |
| 1981 | 急傾斜地の崩壊 | 宮生浦②(B)  | R1.9.10   | 181 | Ⅱ-1-4627      | 豊後大野市朝地町宮生  | ●                | ●               | 〃          |             |
| 1982 | 急傾斜地の崩壊 | 宮生浦②(C)  | R1.9.10   | 181 | Ⅱ-1-4627      | 豊後大野市朝地町宮生  | ●                | ●               | 〃          |             |
| 1983 | 急傾斜地の崩壊 | 宮生中央①    | R1.9.10   | 181 | Ⅱ-1-4634      | 豊後大野市朝地町宮生  | ●                | ●               | 〃          |             |
| 1984 | 急傾斜地の崩壊 | 宮生中央②    | R1.9.10   | 181 | Ⅱ-1-4635      | 豊後大野市朝地町宮生  | ●                | ●               | 〃          |             |
| 1985 | 急傾斜地の崩壊 | 宮生東①     | R1.9.10   | 181 | Ⅱ-1-4637      | 豊後大野市朝地町宮生  | ●                | ●               | 〃          |             |
| 1986 | 急傾斜地の崩壊 | 宮生東②     | R1.9.10   | 181 | Ⅱ-1-4638      | 豊後大野市朝地町宮生  | ●                | ●               | 〃          |             |
| 1987 | 急傾斜地の崩壊 | 宮生東③(A)  | R1.9.10   | 181 | Ⅱ-1-4639      | 豊後大野市朝地町宮生  | ●                | ●               | 〃          |             |
| 1988 | 急傾斜地の崩壊 | 宮生東③(B)  | R1.9.10   | 181 | Ⅱ-1-4639      | 豊後大野市朝地町宮生  | ●                | ●               | 〃          |             |
| 1989 | 急傾斜地の崩壊 | 宮生東④     | R1.9.10   | 181 | Ⅱ-1-4640      | 豊後大野市朝地町宮生  | ●                | ●               | 〃          |             |
| 1990 | 急傾斜地の崩壊 | 宮生東⑤     | R1.9.10   | 181 | Ⅱ-1-4641      | 豊後大野市朝地町宮生  | ●                | ●               | 〃          |             |
| 1991 | 急傾斜地の崩壊 | 宮生東⑧     | R1.9.10   | 181 | Ⅱ-1-4644      | 豊後大野市朝地町宮生  | ●                | ●               | 〃          |             |
| 1992 | 土石流     | 井ノ迫川     | R2.1.24   | 44  | 07-428 I-001  | 豊後大野市犬飼町柚野木 | ●                | ●               | 〃          |             |
| 1993 | 土石流     | 宇津尾木谷川2  | R2.1.24   | 44  | 07-428 I-012  | 豊後大野市犬飼町高津原 | ●                | ●               | 〃          |             |
| 1994 | 土石流     | 葛川一支溪(A) | R2.1.24   | 44  | 07-428 II-002 | 豊後大野市犬飼町柴北  | ●                | ●               | 〃          |             |
| 1995 | 土石流     | 葛川一支溪(B) | R2.1.24   | 44  | 07-428 II-002 | 豊後大野市犬飼町柴北  | ●                | ●               | 〃          |             |
| 1996 | 土石流     | 山の田谷川    | R2.1.24   | 44  | 07-428 II-015 | 豊後大野市犬飼町高津原 | ●                | ●               | 〃          |             |
| 1997 | 急傾斜地の崩壊 | 横尾①      | R2.1.24   | 44  | I-1-1672      | 豊後大野市千歳町新殿  | ●                | ●               | 〃          |             |
| 1998 | 急傾斜地の崩壊 | 宇津尾木①    | R2.1.24   | 44  | I-1-1689      | 豊後大野市犬飼町高津原 | ●                | ●               | 〃          |             |
| 1999 | 急傾斜地の崩壊 | 柳平       | R2.1.24   | 44  | I-1-1694      | 豊後大野市犬飼町下津尾 | ●                | ●               | 〃          |             |
| 2000 | 急傾斜地の崩壊 | 園田(A)    | R2.1.24   | 44  | I-1-1695      | 豊後大野市犬飼町下津尾 | ●                | ●               | 〃          |             |

|      | 土砂災害の現象 | 危険箇所・溪流名 | 指定年月日（公示） |    | 危険箇所番号    | 所在地         | 特別警戒区域<br>レッドゾーン | 警戒区域<br>イエロゾーン | 災害時の警戒避難体制 |             |
|------|---------|----------|-----------|----|-----------|-------------|------------------|----------------|------------|-------------|
|      |         |          | 年月日       | 番号 |           |             |                  |                | 現地連絡員      | 応急措置<br>責任者 |
| 2001 | 急傾斜地の崩壊 | 園田(B)    | R2.1.24   | 44 | I-1-1695  | 豊後大野市犬飼町下津尾 | ●                | ●              | 〃          |             |
| 2002 | 急傾斜地の崩壊 | 天神町(A)   | R2.1.24   | 44 | I-1-1696  | 豊後大野市犬飼町下津尾 |                  | ●              | 〃          |             |
| 2003 | 急傾斜地の崩壊 | 天神町(B)   | R2.1.24   | 44 | I-1-1696  | 豊後大野市犬飼町下津尾 | ●                | ●              | 〃          |             |
| 2004 | 急傾斜地の崩壊 | 犬飼原(A)   | R2.1.24   | 44 | I-1-1705  | 豊後大野市犬飼町田原  |                  | ●              | 〃          |             |
| 2005 | 急傾斜地の崩壊 | 犬飼原(B)   | R2.1.24   | 44 | I-1-1705  | 豊後大野市犬飼町田原  | ●                | ●              | 〃          |             |
| 2006 | 急傾斜地の崩壊 | 犬飼原(C)   | R2.1.24   | 44 | I-1-1705  | 豊後大野市犬飼町田原  | ●                | ●              | 〃          |             |
| 2007 | 急傾斜地の崩壊 | 山下(A)    | R2.1.24   | 44 | I-1-1706  | 豊後大野市犬飼町田原  | ●                | ●              | 〃          |             |
| 2008 | 急傾斜地の崩壊 | 山下(B)    | R2.1.24   | 44 | I-1-1706  | 豊後大野市犬飼町田原  | ●                | ●              | 〃          |             |
| 2009 | 急傾斜地の崩壊 | 高松2      | R2.1.24   | 44 | I-1-1708  | 豊後大野市犬飼町大寒  | ●                | ●              | 〃          |             |
| 2010 | 急傾斜地の崩壊 | 戸上白水     | R2.1.24   | 44 | I-1-1709  | 豊後大野市犬飼町大寒  | ●                | ●              | 〃          |             |
| 2011 | 急傾斜地の崩壊 | 鉢久保(A)   | R2.1.24   | 44 | I-1-2845  | 豊後大野市犬飼町大寒  | ●                | ●              | 〃          |             |
| 2012 | 急傾斜地の崩壊 | 鉢久保(B)   | R2.1.24   | 44 | I-1-2845  | 豊後大野市犬飼町大寒  | ●                | ●              | 〃          |             |
| 2013 | 急傾斜地の崩壊 | 鉢久保(C)   | R2.1.24   | 44 | I-1-2845  | 豊後大野市犬飼町大寒  | ●                | ●              | 〃          |             |
| 2014 | 急傾斜地の崩壊 | 越戸(A)    | R2.1.24   | 44 | I-1-2848  | 豊後大野市犬飼町下津尾 | ●                | ●              | 〃          |             |
| 2015 | 急傾斜地の崩壊 | 越戸(B)    | R2.1.24   | 44 | I-1-2848  | 豊後大野市犬飼町下津尾 | ●                | ●              | 〃          |             |
| 2016 | 急傾斜地の崩壊 | 板屋⑧      | R2.1.24   | 44 | I-1-4120  | 豊後大野市緒方町軸丸  | ●                | ●              | 〃          |             |
| 2017 | 急傾斜地の崩壊 | 軸丸南③     | R2.1.24   | 44 | II-1-4241 | 豊後大野市緒方町軸丸  | ●                | ●              | 〃          |             |
| 2018 | 急傾斜地の崩壊 | 軸丸南④(A)  | R2.1.24   | 44 | II-1-4242 | 豊後大野市緒方町軸丸  | ●                | ●              | 〃          |             |
| 2019 | 急傾斜地の崩壊 | 軸丸南④(B)  | R2.1.24   | 44 | II-1-4242 | 豊後大野市緒方町軸丸  | ●                | ●              | 〃          |             |
| 2020 | 急傾斜地の崩壊 | 板屋⑨(A)   | R2.1.24   | 44 | II-1-4243 | 豊後大野市緒方町軸丸  | ●                | ●              | 〃          |             |
| 2021 | 急傾斜地の崩壊 | 板屋⑨(B)   | R2.1.24   | 44 | II-1-4243 | 豊後大野市緒方町軸丸  | ●                | ●              | 〃          |             |
| 2022 | 急傾斜地の崩壊 | 板屋⑩      | R2.1.24   | 44 | II-1-4244 | 豊後大野市緒方町軸丸  | ●                | ●              | 〃          |             |
| 2023 | 急傾斜地の崩壊 | 板屋⑪(A)   | R2.1.24   | 44 | II-1-4245 | 豊後大野市緒方町軸丸  | ●                | ●              | 〃          |             |
| 2024 | 急傾斜地の崩壊 | 板屋⑪(B)   | R2.1.24   | 44 | II-1-4245 | 豊後大野市緒方町軸丸  | ●                | ●              | 〃          |             |
| 2025 | 急傾斜地の崩壊 | 板屋⑪(C)   | R2.1.24   | 44 | II-1-4245 | 豊後大野市緒方町軸丸  | ●                | ●              | 〃          |             |
| 2026 | 急傾斜地の崩壊 | 室屋⑫      | R2.1.24   | 44 | II-1-4250 | 豊後大野市緒方町軸丸  | ●                | ●              | 〃          |             |
| 2027 | 急傾斜地の崩壊 | 板屋⑬      | R2.1.24   | 44 | II-1-4266 | 豊後大野市緒方町軸丸  | ●                | ●              | 〃          |             |
| 2028 | 急傾斜地の崩壊 | 犬塚①      | R2.1.24   | 44 | II-1-4344 | 豊後大野市緒方町大化  | ●                | ●              | 〃          |             |
| 2029 | 急傾斜地の崩壊 | 初迫(A)    | R2.1.24   | 44 | II-1-4346 | 豊後大野市緒方町天神  | ●                | ●              | 〃          |             |
| 2030 | 急傾斜地の崩壊 | 初迫(B)    | R2.1.24   | 44 | II-1-4346 | 豊後大野市緒方町天神  | ●                | ●              | 〃          |             |
| 2031 | 急傾斜地の崩壊 | 今山②      | R2.1.24   | 44 | II-1-4389 | 豊後大野市緒方町大化  | ●                | ●              | 〃          |             |
| 2032 | 急傾斜地の崩壊 | 竹脇②(A)   | R2.1.24   | 44 | II-1-4391 | 豊後大野市緒方町大化  | ●                | ●              | 〃          |             |
| 2033 | 急傾斜地の崩壊 | 竹脇②(B)   | R2.1.24   | 44 | II-1-4391 | 豊後大野市緒方町大化  | ●                | ●              | 〃          |             |
| 2034 | 急傾斜地の崩壊 | 竹脇④      | R2.1.24   | 44 | II-1-4393 | 豊後大野市緒方町大化  | ●                | ●              | 〃          |             |
| 2035 | 急傾斜地の崩壊 | 舟木④(A)   | R2.1.24   | 44 | II-1-4910 | 豊後大野市千歳町船田  | ●                | ●              | 〃          |             |
| 2036 | 急傾斜地の崩壊 | 舟木④(B)   | R2.1.24   | 44 | II-1-4910 | 豊後大野市千歳町船田  | ●                | ●              | 〃          |             |
| 2037 | 急傾斜地の崩壊 | 大迫②(A)   | R2.1.24   | 44 | II-1-4921 | 豊後大野市千歳町長峰  | ●                | ●              | 〃          |             |
| 2038 | 急傾斜地の崩壊 | 大迫②(B)   | R2.1.24   | 44 | II-1-4921 | 豊後大野市千歳町長峰  |                  | ●              | 〃          |             |
| 2039 | 急傾斜地の崩壊 | 大迫④      | R2.1.24   | 44 | II-1-4923 | 豊後大野市千歳町長峰  | ●                | ●              | 〃          |             |
| 2040 | 急傾斜地の崩壊 | 大迫⑤      | R2.1.24   | 44 | II-1-4924 | 豊後大野市千歳町長峰  | ●                | ●              | 〃          |             |
| 2041 | 急傾斜地の崩壊 | 大迫⑦      | R2.1.24   | 44 | II-1-4926 | 豊後大野市千歳町長峰  | ●                | ●              | 〃          |             |
| 2042 | 急傾斜地の崩壊 | 長峰①      | R2.1.24   | 44 | II-1-4927 | 豊後大野市千歳町長峰  | ●                | ●              | 〃          |             |
| 2043 | 急傾斜地の崩壊 | 長峰③(A)   | R2.1.24   | 44 | II-1-4929 | 豊後大野市千歳町長峰  | ●                | ●              | 〃          |             |
| 2044 | 急傾斜地の崩壊 | 長峰③(B)   | R2.1.24   | 44 | II-1-4929 | 豊後大野市千歳町長峰  | ●                | ●              | 〃          |             |
| 2045 | 急傾斜地の崩壊 | 横尾②      | R2.1.24   | 44 | II-1-4930 | 豊後大野市千歳町新殿  | ●                | ●              | 〃          |             |
| 2046 | 急傾斜地の崩壊 | 宇津尾木②(A) | R2.1.24   | 44 | II-1-4959 | 豊後大野市犬飼町高津原 | ●                | ●              | 〃          |             |
| 2047 | 急傾斜地の崩壊 | 宇津尾木②(B) | R2.1.24   | 44 | II-1-4959 | 豊後大野市犬飼町高津原 | ●                | ●              | 〃          |             |
| 2048 | 急傾斜地の崩壊 | 長小野⑥     | R2.1.24   | 44 | II-1-4976 | 豊後大野市犬飼町長畑  | ●                | ●              | 〃          |             |
| 2049 | 急傾斜地の崩壊 | 長小野⑦(A)  | R2.1.24   | 44 | II-1-4977 | 豊後大野市犬飼町長畑  | ●                | ●              | 〃          |             |
| 2050 | 急傾斜地の崩壊 | 長小野⑦(B)  | R2.1.24   | 44 | II-1-4977 | 豊後大野市犬飼町長畑  | ●                | ●              | 〃          |             |

|      | 土砂災害の現象 | 危険箇所・溪流名 | 指定年月日（公示） |    | 危険箇所番号      | 所在地                                     | 特別警戒区域<br>レッドゾーン | 警戒区域<br>イエローゾーン | 災害時の警戒避難体制 |             |
|------|---------|----------|-----------|----|-------------|---|------------------|-----------------|------------|-------------|
|      |         |          | 年月日       | 番号 |             |   |                  |                 | 現地連絡員      | 応急措置<br>責任者 |
| 2051 | 急傾斜地の崩壊 | 長小野⑧     | R2.1.24   | 44 | Ⅱ-1-4978    | 豊後大野市犬飼町長畑                              | ●                | ●               | 〃          |             |
| 2052 | 急傾斜地の崩壊 | 黒松東⑦     | R2.1.24   | 44 | Ⅱ-1-4991    | 豊後大野市犬飼町黒松                              | ●                | ●               | 〃          |             |
| 2053 | 急傾斜地の崩壊 | 阿原②(A)   | R2.1.24   | 44 | Ⅱ-1-5000    | 豊後大野市犬飼町下津尾                             | ●                | ●               | 〃          |             |
| 2054 | 急傾斜地の崩壊 | 阿原②(B)   | R2.1.24   | 44 | Ⅱ-1-5000    | 豊後大野市犬飼町下津尾                             | ●                | ●               | 〃          |             |
| 2055 | 急傾斜地の崩壊 | 真萱       | R2.1.24   | 44 | Ⅱ-1-5001    | 豊後大野市犬飼町下津尾                             | ●                | ●               | 〃          |             |
| 2056 | 急傾斜地の崩壊 | 葛川①(A)   | R2.1.24   | 44 | Ⅱ-1-5004    | 豊後大野市犬飼町柴北                              | ●                | ●               | 〃          |             |
| 2057 | 急傾斜地の崩壊 | 葛川①(B)   | R2.1.24   | 44 | Ⅱ-1-5004    | 豊後大野市犬飼町柴北                              | ●                | ●               | 〃          |             |
| 2058 | 急傾斜地の崩壊 | 葛川②      | R2.1.24   | 44 | Ⅱ-1-5005    | 豊後大野市犬飼町柴北                              | ●                | ●               | 〃          |             |
| 2059 | 急傾斜地の崩壊 | 名本③(A)   | R2.1.24   | 44 | Ⅱ-1-5008    | 豊後大野市犬飼町下津尾<br>豊後大野市犬飼町柴北<br>豊後大野市千歳町長峰 | ●                | ●               | 〃          |             |
| 2060 | 急傾斜地の崩壊 | 名本③(B)   | R2.1.24   | 44 | Ⅱ-1-5008    | 豊後大野市犬飼町下津尾                             | ●                | ●               | 〃          |             |
| 2061 | 土石流     | 小津留川一支溪  | R2.1.24   | 44 | 07-422Ⅰ-014 | 豊後大野市三重町小田                              | ●                | ●               | 〃          |             |
| 2062 | 土石流     | 小津留川二支溪  | R2.1.24   | 44 | 07-422Ⅱ-020 | 豊後大野市三重町小田                              | ●                | ●               | 〃          |             |
| 2063 | 土石流     | 代谷川一支溪   | R2.1.24   | 44 | 07-422Ⅱ-025 | 豊後大野市三重町奥畑                              | ●                | ●               | 〃          |             |
| 2064 | 土石流     | 代谷川二支溪   | R2.1.24   | 44 | 07-422Ⅱ-035 | 豊後大野市三重町奥畑                              | ●                | ●               | 〃          |             |
| 2065 | 土石流     | 代谷川三支溪   | R2.1.24   | 44 | 07-422Ⅱ-036 | 豊後大野市三重町奥畑<br>豊後大野市三重町小田                | ●                | ●               | 〃          |             |
| 2066 | 急傾斜地の崩壊 | 秋葉       | R2.1.24   | 44 | Ⅰ-1-1488    | 豊後大野市三重町秋葉                              | ●                | ●               | 〃          |             |
| 2067 | 急傾斜地の崩壊 | 多良志      | R2.1.24   | 44 | Ⅰ-1-1492    | 豊後大野市三重町秋葉                              | ●                | ●               | 〃          |             |
| 2068 | 急傾斜地の崩壊 | 増氏①      | R2.1.24   | 44 | Ⅰ-1-1497    | 豊後大野市三重町小田                              | ●                | ●               | 〃          |             |
| 2069 | 急傾斜地の崩壊 | 浅草       | R2.1.24   | 44 | Ⅰ-1-1598    | 豊後大野市大野町宮迫                              | ●                | ●               | 〃          |             |
| 2070 | 急傾斜地の崩壊 | 宮本①      | R2.1.24   | 44 | Ⅰ-1-1658    | 豊後大野市大野町宮迫                              | ●                | ●               | 〃          |             |
| 2071 | 急傾斜地の崩壊 | 木原①      | R2.1.24   | 44 | Ⅰ-1-1664    | 豊後大野市大野町藤北                              | ●                | ●               | 〃          |             |
| 2072 | 急傾斜地の崩壊 | 小津留①     | R2.1.24   | 44 | Ⅰ-1-4096    | 豊後大野市三重町小田                              | ●                | ●               | 〃          |             |
| 2073 | 急傾斜地の崩壊 | 三ツ木②     | R2.1.24   | 44 | Ⅰ-1-4174    | 豊後大野市大野町杉園                              | ●                | ●               | 〃          |             |
| 2074 | 急傾斜地の崩壊 | 肝煎一区①    | R2.1.24   | 44 | Ⅱ-1-3822    | 豊後大野市三重町秋葉                              | ●                | ●               | 〃          |             |
| 2075 | 急傾斜地の崩壊 | 鬼塚⑤      | R2.1.24   | 44 | Ⅱ-1-3825    | 豊後大野市三重町秋葉                              | ●                | ●               | 〃          |             |
| 2076 | 急傾斜地の崩壊 | 鬼塚③      | R2.1.24   | 44 | Ⅱ-1-3829    | 豊後大野市三重町秋葉                              | ●                | ●               | 〃          |             |
| 2077 | 急傾斜地の崩壊 | 鬼塚④(A)   | R2.1.24   | 44 | Ⅱ-1-3830    | 豊後大野市三重町秋葉                              | ●                | ●               | 〃          |             |
| 2078 | 急傾斜地の崩壊 | 鬼塚④(B)   | R2.1.24   | 44 | Ⅱ-1-3830    | 豊後大野市三重町秋葉                              | ●                | ●               | 〃          |             |
| 2079 | 急傾斜地の崩壊 | 深田①(A)   | R2.1.24   | 44 | Ⅱ-1-3887    | 豊後大野市三重町本城                              | ●                | ●               | 〃          |             |
| 2080 | 急傾斜地の崩壊 | 深田①(B)   | R2.1.24   | 44 | Ⅱ-1-3887    | 豊後大野市三重町本城                              | ●                | ●               | 〃          |             |
| 2081 | 急傾斜地の崩壊 | 深田②      | R2.1.24   | 44 | Ⅱ-1-3888    | 豊後大野市三重町本城                              | ●                | ●               | 〃          |             |
| 2082 | 急傾斜地の崩壊 | 田町①      | R2.1.24   | 44 | Ⅱ-1-3923    | 豊後大野市三重町小田                              | ●                | ●               | 〃          |             |
| 2083 | 急傾斜地の崩壊 | 小津留③     | R2.1.24   | 44 | Ⅱ-1-3924    | 豊後大野市三重町小田                              | ●                | ●               | 〃          |             |
| 2084 | 急傾斜地の崩壊 | 小津留④(A)  | R2.1.24   | 44 | Ⅱ-1-3925    | 豊後大野市三重町小田                              | ●                | ●               | 〃          |             |
| 2085 | 急傾斜地の崩壊 | 小津留④(B)  | R2.1.24   | 44 | Ⅱ-1-3925    | 豊後大野市三重町小田                              | ●                | ●               | 〃          |             |
| 2086 | 急傾斜地の崩壊 | 小津留⑤     | R2.1.24   | 44 | Ⅱ-1-3926    | 豊後大野市三重町小田                              | ●                | ●               | 〃          |             |
| 2087 | 急傾斜地の崩壊 | 小津留⑥(A)  | R2.1.24   | 44 | Ⅱ-1-3927    | 豊後大野市三重町小田                              | ●                | ●               | 〃          |             |
| 2088 | 急傾斜地の崩壊 | 小津留⑥(B)  | R2.1.24   | 44 | Ⅱ-1-3927    | 豊後大野市三重町小田                              | ●                | ●               | 〃          |             |
| 2089 | 急傾斜地の崩壊 | 小津留⑦     | R2.1.24   | 44 | Ⅱ-1-3928    | 豊後大野市三重町小田                              | ●                | ●               | 〃          |             |
| 2090 | 急傾斜地の崩壊 | 小津留⑧     | R2.1.24   | 44 | Ⅱ-1-3929    | 豊後大野市三重町小田                              | ●                | ●               | 〃          |             |
| 2091 | 急傾斜地の崩壊 | 小津留⑨     | R2.1.24   | 44 | Ⅱ-1-3930    | 豊後大野市三重町小田                              | ●                | ●               | 〃          |             |
| 2092 | 急傾斜地の崩壊 | 小津留⑩(A)  | R2.1.24   | 44 | Ⅱ-1-3931    | 豊後大野市三重町小田                              | ●                | ●               | 〃          |             |
| 2093 | 急傾斜地の崩壊 | 小津留⑩(B)  | R2.1.24   | 44 | Ⅱ-1-3931    | 豊後大野市三重町小田                              | ●                | ●               | 〃          |             |
| 2094 | 急傾斜地の崩壊 | 小津留⑪     | R2.1.24   | 44 | Ⅱ-1-3933    | 豊後大野市三重町小田                              | ●                | ●               | 〃          |             |
| 2095 | 急傾斜地の崩壊 | 田町②      | R2.1.24   | 44 | Ⅱ-1-3946    | 豊後大野市三重町小田                              | ●                | ●               | 〃          |             |
| 2096 | 急傾斜地の崩壊 | 増氏②      | R2.1.24   | 44 | Ⅱ-1-3947    | 豊後大野市三重町小田                              | ●                | ●               | 〃          |             |
| 2097 | 急傾斜地の崩壊 | 増氏③      | R2.1.24   | 44 | Ⅱ-1-3950    | 豊後大野市三重町小田                              | ●                | ●               | 〃          |             |
| 2098 | 急傾斜地の崩壊 | 増氏④      | R2.1.24   | 44 | Ⅱ-1-3954    | 豊後大野市三重町小田                              | ●                | ●               | 〃          |             |
| 2099 | 急傾斜地の崩壊 | 増氏⑤      | R2.1.24   | 44 | Ⅱ-1-3955    | 豊後大野市三重町小田                              | ●                | ●               | 〃          |             |
| 2100 | 急傾斜地の崩壊 | 増氏⑥      | R2.1.24   | 44 | Ⅱ-1-3956    | 豊後大野市三重町小田                              | ●                | ●               | 〃          |             |

|      | 土砂災害の現象 | 危険箇所・溪流名 | 指定年月日（公示） |     | 危険箇所番号        | 所在地         | 特別警戒区域<br>レッドゾーン | 警戒区域<br>イエロゾーン | 災害時の警戒避難体制 |             |
|------|---------|----------|-----------|-----|---------------|-------------|------------------|----------------|------------|-------------|
|      |         |          | 年月日       | 番号  |               |             |                  |                | 現地連絡員      | 応急措置<br>責任者 |
| 2101 | 急傾斜地の崩壊 | 小津留⑤     | R2.1.24   | 44  | Ⅱ-1-3960      | 豊後大野市三重町小田  | ●                | ●              | 〃          |             |
| 2102 | 急傾斜地の崩壊 | 田町③      | R2.1.24   | 44  | Ⅱ-1-3973      | 豊後大野市三重町小田  | ●                | ●              | 〃          |             |
| 2103 | 急傾斜地の崩壊 | 小津留⑥     | R2.1.24   | 44  | Ⅱ-1-3974      | 豊後大野市三重町小田  | ●                | ●              | 〃          |             |
| 2104 | 急傾斜地の崩壊 | 木原②      | R2.1.24   | 44  | Ⅱ-1-4783      | 豊後大野市大野町藤北  |                  | ●              | 〃          |             |
| 2105 | 急傾斜地の崩壊 | 木原③      | R2.1.24   | 44  | Ⅱ-1-4784      | 豊後大野市大野町藤北  | ●                | ●              | 〃          |             |
| 2106 | 急傾斜地の崩壊 | 木原④      | R2.1.24   | 44  | Ⅱ-1-4785      | 豊後大野市大野町藤北  | ●                | ●              | 〃          |             |
| 2107 | 急傾斜地の崩壊 | 木原⑤(A)   | R2.1.24   | 44  | Ⅱ-1-4786      | 豊後大野市大野町藤北  | ●                | ●              | 〃          |             |
| 2108 | 急傾斜地の崩壊 | 木原⑤(B)   | R2.1.24   | 44  | Ⅱ-1-4786      | 豊後大野市大野町藤北  | ●                | ●              | 〃          |             |
| 2109 | 急傾斜地の崩壊 | 南①       | R2.1.24   | 44  | Ⅱ-1-4790      | 豊後大野市大野町宮迫  | ●                | ●              | 〃          |             |
| 2110 | 急傾斜地の崩壊 | 南②       | R2.1.24   | 44  | Ⅱ-1-4791      | 豊後大野市大野町宮迫  | ●                | ●              | 〃          |             |
| 2111 | 急傾斜地の崩壊 | 浅草西①     | R2.1.24   | 44  | Ⅱ-1-4792      | 豊後大野市大野町宮迫  | ●                | ●              | 〃          |             |
| 2112 | 急傾斜地の崩壊 | 花立①      | R2.1.24   | 44  | Ⅱ-1-4793      | 豊後大野市大野町宮迫  | ●                | ●              | 〃          |             |
| 2113 | 急傾斜地の崩壊 | 宮本②      | R2.1.24   | 44  | Ⅱ-1-4795      | 豊後大野市大野町宮迫  | ●                | ●              | 〃          |             |
| 2114 | 急傾斜地の崩壊 | 宮迫①      | R2.1.24   | 44  | Ⅱ-1-4798      | 豊後大野市大野町宮迫  | ●                | ●              | 〃          |             |
| 2115 | 急傾斜地の崩壊 | 宮迫②      | R2.1.24   | 44  | Ⅱ-1-4799      | 豊後大野市大野町宮迫  | ●                | ●              | 〃          |             |
| 2116 | 急傾斜地の崩壊 | 肝煎一区②(A) | R2.1.24   | 44  | Ⅱ-2-0156      | 豊後大野市三重町秋葉  | ●                | ●              | 〃          |             |
| 2117 | 急傾斜地の崩壊 | 肝煎一区②(B) | R2.1.24   | 44  | Ⅱ-2-0156      | 豊後大野市三重町秋葉  | ●                | ●              | 〃          |             |
| 2118 | 急傾斜地の崩壊 | 久保②      | R2.1.24   | 44  | I-1-1528      | 豊後大野市緒方町草深野 | ●                | ●              | 〃          |             |
| 2119 | 急傾斜地の崩壊 | 草深野①(A)  | R2.1.24   | 44  | I-1-4140      | 豊後大野市緒方町草深野 |                  | ●              | 〃          |             |
| 2120 | 急傾斜地の崩壊 | 草深野①(B)  | R2.1.24   | 44  | I-1-4140      | 豊後大野市緒方町草深野 | ●                | ●              | 〃          |             |
| 2121 | 急傾斜地の崩壊 | 炭焼③      | R2.1.24   | 44  | Ⅱ-1-4282      | 豊後大野市緒方町草深野 | ●                | ●              | 〃          |             |
| 2122 | 急傾斜地の崩壊 | 間片       | R2.1.24   | 44  | Ⅱ-1-4291      | 豊後大野市緒方町草深野 | ●                | ●              | 〃          |             |
| 2123 | 急傾斜地の崩壊 | 草深野②     | R2.1.24   | 44  | Ⅱ-1-4292      | 豊後大野市緒方町草深野 | ●                | ●              | 〃          |             |
| 2124 | 急傾斜地の崩壊 | 大久保④     | R2.1.24   | 44  | Ⅱ-1-4301      | 豊後大野市緒方町草深野 | ●                | ●              | 〃          |             |
| 2125 | 急傾斜地の崩壊 | 大久保⑥     | R2.1.24   | 44  | Ⅱ-1-4303      | 豊後大野市緒方町草深野 | ●                | ●              | 〃          |             |
| 2126 | 急傾斜地の崩壊 | 田尾⑦      | R2.1.24   | 44  | I-1-4136      | 豊後大野市緒方町鮎川  | ●                | ●              | 〃          |             |
| 2127 | 急傾斜地の崩壊 | 野仲①(A)   | R2.1.24   | 44  | I-1-4137      | 豊後大野市緒方町鮎川  | ●                | ●              | 〃          |             |
| 2128 | 急傾斜地の崩壊 | 野仲①(B)   | R2.1.24   | 44  | I-1-4137      | 豊後大野市緒方町鮎川  | ●                | ●              | 〃          |             |
| 2129 | 急傾斜地の崩壊 | 野仲②      | R2.1.24   | 44  | Ⅱ-1-4324      | 豊後大野市緒方町鮎川  | ●                | ●              | 〃          |             |
| 2130 | 急傾斜地の崩壊 | 野仲③      | R2.1.24   | 44  | Ⅱ-1-4325      | 豊後大野市緒方町鮎川  | ●                | ●              | 〃          |             |
| 2131 | 急傾斜地の崩壊 | 小野①      | R2.1.24   | 44  | Ⅱ-1-4326      | 豊後大野市緒方町鮎川  | ●                | ●              | 〃          |             |
| 2132 | 急傾斜地の崩壊 | 小野⑤      | R2.1.24   | 44  | Ⅱ-1-4333      | 豊後大野市緒方町鮎川  | ●                | ●              | 〃          |             |
| 2133 | 急傾斜地の崩壊 | 小野⑥      | R2.1.24   | 44  | Ⅱ-1-4334      | 豊後大野市緒方町鮎川  | ●                | ●              | 〃          |             |
| 2134 | 地滑り     | 火ノ口      | R2.1.24   | 44  | 108           | 豊後大野市緒方町上自在 |                  | ●              | 〃          |             |
| 2135 | 地滑り     | 城山       | R2.1.24   | 44  | 109           | 豊後大野市緒方町越生  |                  | ●              | 〃          |             |
| 2136 | 地滑り     | 原田       | R2.1.24   | 44  | 110           | 豊後大野市緒方町越生  |                  | ●              | 〃          |             |
| 2137 | 地滑り     | 堀口       | R2.1.24   | 44  | 111           | 豊後大野市緒方町知田  |                  | ●              | 〃          |             |
| 2138 | 地滑り     | 平井       | R2.1.24   | 44  | 112           | 豊後大野市朝地町下野  |                  | ●              | 〃          |             |
| 2139 | 地滑り     | 上尾塚(A)   | R2.1.24   | 44  | 113           | 豊後大野市朝地町上尾塚 |                  | ●              | 〃          |             |
| 2140 | 地滑り     | 臼迫       | R2.1.24   | 44  | 115           | 豊後大野市大野町郡山  |                  | ●              | 〃          |             |
| 2141 | 地滑り     | 荻迫       | R2.1.24   | 44  | 117           | 豊後大野市大野町夏足  |                  | ●              | 〃          |             |
| 2142 | 地滑り     | 佐代東      | R2.1.24   | 44  | 118           | 豊後大野市大野町田中  |                  | ●              | 〃          |             |
| 2143 | 地滑り     | 川北       | R2.1.24   | 44  | 119           | 豊後大野市大野町田代  |                  | ●              | 〃          |             |
| 2144 | 地滑り     | 川南       | R2.1.24   | 44  | 120           | 豊後大野市大野町田代  |                  | ●              | 〃          |             |
| 2145 | 地滑り     | 小倉木      | R2.1.24   | 44  | 122           | 豊後大野市大野町小倉木 |                  | ●              | 〃          |             |
| 2146 | 地滑り     | 綿田       | R2.7.10   | 413 | 170           | 豊後大野市朝地町綿田  |                  | ●              | 〃          |             |
| 2147 | 土石流     | 栗栖川一支溪   | R2.7.10   | 413 | 07-425 I-020  | 豊後大野市朝地町栗林  | ●                | ●              | 〃          |             |
| 2148 | 土石流     | 若林谷川     | R2.7.10   | 413 | 07-425 II-007 | 豊後大野市朝地町池田  | ●                | ●              | 〃          |             |
| 2149 | 土石流     | 鳥屋川六支溪   | R2.7.10   | 413 | 07-425 II-011 | 豊後大野市朝地町鳥田  | ●                | ●              | 〃          |             |
| 2150 | 土石流     | 鳥屋川二支溪   | R2.7.10   | 413 | 07-425 II-012 | 豊後大野市朝地町鳥田  | ●                | ●              | 〃          |             |

|      | 土砂災害の現象 | 危険箇所・溪流名 | 指定年月日（公示） |     | 危険箇所番号        | 所在地                      | 特別警戒区域<br>レッドゾーン | 警戒区域<br>イエローゾーン | 災害時の警戒避難体制 |             |
|------|---------|----------|-----------|-----|---------------|--------------------------|------------------|-----------------|------------|-------------|
|      |         |          | 年月日       | 番号  |               |                          |                  |                 | 現地連絡員      | 応急措置<br>責任者 |
| 2151 | 土石流     | 鳥屋川三支溪   | R2. 7. 10 | 413 | 07-425 II-013 | 豊後大野市朝地町鳥田               | ●                | ●               | 〃          |             |
| 2152 | 土石流     | 鳥屋川      | R2. 7. 10 | 413 | 07-425 II-014 | 豊後大野市朝地町鳥田               |                  | ●               | 〃          |             |
| 2153 | 土石流     | 谷川②      | R2. 7. 10 | 413 | h-425-1-3     | 豊後大野市朝地町梨小               | ●                | ●               | 〃          |             |
| 2154 | 土石流     | 福土川      | R2. 7. 10 | 413 | h-428-21-1    | 豊後大野市犬飼町高津原              | ●                | ●               | 〃          |             |
| 2155 | 土石流     | 長迫川      | R2. 7. 10 | 413 | h-428-26-1    | 豊後大野市犬飼町山内<br>豊後大野市犬飼町長畑 | ●                | ●               | 〃          |             |
| 2156 | 土石流     | 慌平川(A)   | R2. 7. 10 | 413 | h-428-32-1    | 豊後大野市犬飼町黒松               | ●                | ●               | 〃          |             |
| 2157 | 土石流     | 慌平川(B)   | R2. 7. 10 | 413 | h-428-32-1    | 豊後大野市犬飼町黒松               | ●                | ●               | 〃          |             |
| 2158 | 土石流     | 持太郎川(A)  | R2. 7. 10 | 413 | h-428-34-1    | 豊後大野市犬飼町黒松               | ●                | ●               | 〃          |             |
| 2159 | 土石流     | 持太郎川(B)  | R2. 7. 10 | 413 | h-428-34-1    | 豊後大野市犬飼町黒松               | ●                | ●               | 〃          |             |
| 2160 | 急傾斜地の崩壊 | 郷野       | R2. 7. 10 | 413 | I-1-1562      | 豊後大野市朝地町栗林               | ●                | ●               | 〃          |             |
| 2161 | 急傾斜地の崩壊 | 井ノ上      | R2. 7. 10 | 413 | I-1-1576      | 豊後大野市朝地町池田               | ●                | ●               | 〃          |             |
| 2162 | 急傾斜地の崩壊 | 田夫時①(A)  | R2. 7. 10 | 413 | II-1-4510     | 豊後大野市朝地町鳥田               | ●                | ●               | 〃          |             |
| 2163 | 急傾斜地の崩壊 | 田夫時①(B)  | R2. 7. 10 | 413 | II-1-4510     | 豊後大野市朝地町鳥田               | ●                | ●               | 〃          |             |
| 2164 | 急傾斜地の崩壊 | 田夫時①(C)  | R2. 7. 10 | 413 | II-1-4510     | 豊後大野市朝地町鳥田               | ●                | ●               | 〃          |             |
| 2165 | 急傾斜地の崩壊 | 田夫時②(A)  | R2. 7. 10 | 413 | II-1-4517     | 豊後大野市朝地町鳥田               | ●                | ●               | 〃          |             |
| 2166 | 急傾斜地の崩壊 | 田夫時②(B)  | R2. 7. 10 | 413 | II-1-4517     | 豊後大野市朝地町鳥田               | ●                | ●               | 〃          |             |
| 2167 | 急傾斜地の崩壊 | 瀬口②      | R2. 7. 10 | 413 | II-1-4562     | 豊後大野市朝地町池田               | ●                | ●               | 〃          |             |
| 2168 | 急傾斜地の崩壊 | 田村①      | R2. 7. 10 | 413 | II-1-4564     | 豊後大野市朝地町池田               | ●                | ●               | 〃          |             |
| 2169 | 急傾斜地の崩壊 | 板井迫④(A)  | R2. 7. 10 | 413 | II-1-4572     | 豊後大野市朝地町池田               | ●                | ●               | 〃          |             |
| 2170 | 急傾斜地の崩壊 | 板井迫④(B)  | R2. 7. 10 | 413 | II-1-4572     | 豊後大野市朝地町池田               | ●                | ●               | 〃          |             |
| 2171 | 急傾斜地の崩壊 | 板井迫④(C)  | R2. 7. 10 | 413 | II-1-4572     | 豊後大野市朝地町池田               | ●                | ●               | 〃          |             |
| 2172 | 急傾斜地の崩壊 | 町③       | R2. 7. 10 | 413 | II-1-4580     | 豊後大野市朝地町市万田              | ●                | ●               | 〃          |             |
| 2173 | 急傾斜地の崩壊 | 田村②      | R2. 7. 10 | 413 | II-1-4582     | 豊後大野市朝地町池田               | ●                | ●               | 〃          |             |
| 2174 | 急傾斜地の崩壊 | 館②       | R2. 7. 10 | 413 | II-1-4584     | 豊後大野市朝地町池田               | ●                | ●               | 〃          |             |
| 2175 | 急傾斜地の崩壊 | 館③(A)    | R2. 7. 10 | 413 | II-1-4585     | 豊後大野市朝地町池田               | ●                | ●               | 〃          |             |
| 2176 | 急傾斜地の崩壊 | 館③(B)    | R2. 7. 10 | 413 | II-1-4585     | 豊後大野市朝地町池田               | ●                | ●               | 〃          |             |
| 2177 | 急傾斜地の崩壊 | 館④(A)    | R2. 7. 10 | 413 | II-1-4586     | 豊後大野市朝地町池田               | ●                | ●               | 〃          |             |
| 2178 | 急傾斜地の崩壊 | 館④(B)    | R2. 7. 10 | 413 | II-1-4586     | 豊後大野市朝地町池田               | ●                | ●               | 〃          |             |
| 2179 | 急傾斜地の崩壊 | 和田①(A)   | R2. 7. 10 | 413 | II-1-4588     | 豊後大野市朝地町市万田              | ●                | ●               | 〃          |             |
| 2180 | 急傾斜地の崩壊 | 和田①(B)   | R2. 7. 10 | 413 | II-1-4588     | 豊後大野市朝地町市万田              | ●                | ●               | 〃          |             |
| 2181 | 急傾斜地の崩壊 | 和田②      | R2. 7. 10 | 413 | II-1-4589     | 豊後大野市朝地町市万田              | ●                | ●               | 〃          |             |
| 2182 | 急傾斜地の崩壊 | 和田③      | R2. 7. 10 | 413 | II-1-4590     | 豊後大野市朝地町市万田              | ●                | ●               | 〃          |             |
| 2183 | 急傾斜地の崩壊 | 和田④      | R2. 7. 10 | 413 | II-1-4591     | 豊後大野市朝地町市万田              | ●                | ●               | 〃          |             |
| 2184 | 急傾斜地の崩壊 | 館⑤       | R2. 7. 10 | 413 | II-1-4592     | 豊後大野市朝地町池田               | ●                | ●               | 〃          |             |
| 2185 | 急傾斜地の崩壊 | 宮生東②(A)  | R2. 7. 10 | 413 | II-1-4629     | 豊後大野市朝地町宮生               | ●                | ●               | 〃          |             |
| 2186 | 急傾斜地の崩壊 | 宮生東②(B)  | R2. 7. 10 | 413 | II-1-4629     | 豊後大野市朝地町宮生               | ●                | ●               | 〃          |             |
| 2187 | 急傾斜地の崩壊 | 宮生中央①(A) | R2. 7. 10 | 413 | II-1-4633     | 豊後大野市朝地町宮生               | ●                | ●               | 〃          |             |
| 2188 | 急傾斜地の崩壊 | 宮生中央①(B) | R2. 7. 10 | 413 | II-1-4633     | 豊後大野市朝地町宮生               | ●                | ●               | 〃          |             |
| 2189 | 急傾斜地の崩壊 | 畑        | R2. 7. 10 | 413 | s-425-1-1     | 豊後大野市朝地町鳥田               | ●                | ●               | 〃          |             |
| 2190 | 急傾斜地の崩壊 | 高辻       | R2. 7. 10 | 413 | s-425-3-3     | 豊後大野市朝地町栗林               | ●                | ●               | 〃          |             |
| 2191 | 急傾斜地の崩壊 | 妙見②      | R2. 7. 10 | 413 | s-425-22-2    | 豊後大野市朝地町板井迫              | ●                | ●               | 〃          |             |
| 2192 | 土石流     | 吐合川九支溪   | R2. 7. 10 | 413 | 07-425 I-009  | 豊後大野市朝地町綿田<br>豊後大野市朝地町朝地 | ●                | ●               | 〃          |             |
| 2193 | 土石流     | 吐合川十支溪   | R2. 7. 10 | 413 | 07-425 I-010  | 豊後大野市朝地町綿田<br>豊後大野市朝地町朝地 | ●                | ●               | 〃          |             |
| 2194 | 土石流     | 早水谷川(A)  | R2. 7. 10 | 413 | 07-425 II-004 | 豊後大野市朝地町綿田               |                  | ●               | 〃          |             |
| 2195 | 土石流     | 早水谷川(B)  | R2. 7. 10 | 413 | 07-425 II-004 | 豊後大野市朝地町綿田               | ●                | ●               | 〃          |             |
| 2196 | 土石流     | 田夫時谷川    | R2. 7. 10 | 413 | 07-425 II-009 | 豊後大野市朝地町鳥田               | ●                | ●               | 〃          |             |
| 2197 | 土石流     | 池在谷川     | R2. 7. 10 | 413 | 07-425 II-015 | 豊後大野市朝地町池田               | ●                | ●               | 〃          |             |
| 2198 | 土石流     | 仲畑川      | R2. 7. 10 | 413 | h-423-3-3     | 豊後大野市清川町伏野               | ●                | ●               | 〃          |             |
| 2199 | 土石流     | 下犬鳴川     | R2. 7. 10 | 413 | h-423-23-3    | 豊後大野市清川町伏野               | ●                | ●               | 〃          |             |
| 2200 | 土石流     | 地吉川      | R2. 7. 10 | 413 | h-426-13-2    | 豊後大野市大野町澤田               | ●                | ●               | 〃          |             |

|      | 土砂災害の現象 | 危険箇所・溪流名 | 指定年月日（公示） |     | 危険箇所番号     | 所在地                      | 特別警戒区域<br>レッドゾーン | 警戒区域<br>イエローゾーン | 災害時の警戒避難体制 |             |
|------|---------|----------|-----------|-----|------------|--------------------------|------------------|-----------------|------------|-------------|
|      |         |          | 年月日       | 番号  |            |                          |                  |                 | 現地連絡員      | 応急措置<br>責任者 |
| 2201 | 土石流     | 王本松川     | R2. 7. 10 | 413 | h-426-79-3 | 豊後大野市大野町田中               | ●                | ●               | 〃          |             |
| 2202 | 急傾斜地の崩壊 | 田尾⑨(A)   | R2. 7. 10 | 413 | I-1-1574   | 豊後大野市朝地町上尾塚              | ●                | ●               | 〃          |             |
| 2203 | 急傾斜地の崩壊 | 田尾⑨(B)   | R2. 7. 10 | 413 | I-1-1574   | 豊後大野市朝地町上尾塚              | ●                | ●               | 〃          |             |
| 2204 | 急傾斜地の崩壊 | 坪泉⑪      | R2. 7. 10 | 413 | I-1-4157   | 豊後大野市朝地町坪泉               | ●                | ●               | 〃          |             |
| 2205 | 急傾斜地の崩壊 | 田尾崎(A)   | R2. 7. 10 | 413 | II-1-4520  | 豊後大野市朝地町池田               | ●                | ●               | 〃          |             |
| 2206 | 急傾斜地の崩壊 | 田尾崎(B)   | R2. 7. 10 | 413 | II-1-4520  | 豊後大野市朝地町池田               | ●                | ●               | 〃          |             |
| 2207 | 急傾斜地の崩壊 | 池在①      | R2. 7. 10 | 413 | II-1-4557  | 豊後大野市朝地町池田               | ●                | ●               | 〃          |             |
| 2208 | 急傾斜地の崩壊 | 池在②      | R2. 7. 10 | 413 | II-1-4558  | 豊後大野市朝地町池田               | ●                | ●               | 〃          |             |
| 2209 | 急傾斜地の崩壊 | 池在③      | R2. 7. 10 | 413 | II-1-4559  | 豊後大野市朝地町池田               | ●                | ●               | 〃          |             |
| 2210 | 急傾斜地の崩壊 | 池在④      | R2. 7. 10 | 413 | II-1-4560  | 豊後大野市朝地町池田               | ●                | ●               | 〃          |             |
| 2211 | 急傾斜地の崩壊 | 池在⑤      | R2. 7. 10 | 413 | II-1-4561  | 豊後大野市朝地町池田               | ●                | ●               | 〃          |             |
| 2212 | 急傾斜地の崩壊 | 朝地②(A)   | R2. 7. 10 | 413 | II-1-4596  | 豊後大野市朝地町朝地               | ●                | ●               | 〃          |             |
| 2213 | 急傾斜地の崩壊 | 朝地②(B)   | R2. 7. 10 | 413 | II-1-4596  | 豊後大野市朝地町朝地               | ●                | ●               | 〃          |             |
| 2214 | 急傾斜地の崩壊 | 朝地②(C)   | R2. 7. 10 | 413 | II-1-4596  | 豊後大野市朝地町朝地               | ●                | ●               | 〃          |             |
| 2215 | 急傾斜地の崩壊 | 坪泉⑫      | R2. 7. 10 | 413 | II-1-4597  | 豊後大野市朝地町坪泉               | ●                | ●               | 〃          |             |
| 2216 | 急傾斜地の崩壊 | 朝地③      | R2. 7. 10 | 413 | II-1-4599  | 豊後大野市朝地町朝地<br>豊後大野市朝地町坪泉 | ●                | ●               | 〃          |             |
| 2217 | 急傾斜地の崩壊 | 中尾塚      | R2. 7. 10 | 413 | II-1-4603  | 豊後大野市朝地町上尾塚              | ●                | ●               | 〃          |             |
| 2218 | 急傾斜地の崩壊 | 田尾⑩(A)   | R2. 7. 10 | 413 | II-1-4604  | 豊後大野市朝地町上尾塚              | ●                | ●               | 〃          |             |
| 2219 | 急傾斜地の崩壊 | 田尾⑩(B)   | R2. 7. 10 | 413 | II-1-4604  | 豊後大野市朝地町上尾塚              | ●                | ●               | 〃          |             |
| 2220 | 急傾斜地の崩壊 | 田尾⑩(C)   | R2. 7. 10 | 413 | II-1-4604  | 豊後大野市朝地町上尾塚              | ●                | ●               | 〃          |             |
| 2221 | 急傾斜地の崩壊 | 田尾⑪      | R2. 7. 10 | 413 | II-1-4605  | 豊後大野市朝地町上尾塚              | ●                | ●               | 〃          |             |
| 2222 | 急傾斜地の崩壊 | 田尾⑫(A)   | R2. 7. 10 | 413 | II-1-4606  | 豊後大野市朝地町上尾塚              | ●                | ●               | 〃          |             |
| 2223 | 急傾斜地の崩壊 | 田尾⑫(B)   | R2. 7. 10 | 413 | II-1-4606  | 豊後大野市朝地町上尾塚              | ●                | ●               | 〃          |             |
| 2224 | 急傾斜地の崩壊 | 田尾⑬      | R2. 7. 10 | 413 | II-1-4608  | 豊後大野市朝地町上尾塚              | ●                | ●               | 〃          |             |
| 2225 | 急傾斜地の崩壊 | 小野⑨      | R2. 7. 10 | 413 | II-1-4630  | 豊後大野市朝地町上尾塚              | ●                | ●               | 〃          |             |
| 2226 | 急傾斜地の崩壊 | 三反田      | R2. 7. 10 | 413 | s-425-8-3  | 豊後大野市朝地町朝地               | ●                | ●               | 〃          |             |
| 2227 | 急傾斜地の崩壊 | 一の谷②     | R2. 7. 10 | 413 | s-425-19-3 | 豊後大野市朝地町池田               | ●                | ●               | 〃          |             |
| 2228 | 急傾斜地の崩壊 | サヤノ木     | R2. 7. 10 | 413 | s-425-20-3 | 豊後大野市朝地町池田               | ●                | ●               | 〃          |             |
| 2229 | 急傾斜地の崩壊 | 大塚(A)    | R2. 7. 10 | 413 | s-425-24-2 | 豊後大野市朝地町上尾塚              | ●                | ●               | 〃          |             |
| 2230 | 急傾斜地の崩壊 | 大塚(B)    | R2. 7. 10 | 413 | s-425-24-2 | 豊後大野市朝地町上尾塚              | ●                | ●               | 〃          |             |
| 2231 | 急傾斜地の崩壊 | 大塚(C)    | R2. 7. 10 | 413 | s-425-24-2 | 豊後大野市朝地町上尾塚              | ●                | ●               | 〃          |             |
| 2232 | 急傾斜地の崩壊 | 前迫       | R2. 7. 10 | 413 | I-1-1667   | 豊後大野市大野町大原               | ●                | ●               | 〃          |             |
| 2233 | 急傾斜地の崩壊 | 窪(A)     | R2. 7. 10 | 413 | I-1-1669   | 豊後大野市大野町大原               | ●                | ●               | 〃          |             |
| 2234 | 急傾斜地の崩壊 | 窪(B)     | R2. 7. 10 | 413 | I-1-1669   | 豊後大野市大野町大原               | ●                | ●               | 〃          |             |
| 2235 | 急傾斜地の崩壊 | 窪②(A)    | R2. 7. 10 | 413 | II-1-4843  | 豊後大野市大野町大原               | ●                | ●               | 〃          |             |
| 2236 | 急傾斜地の崩壊 | 窪②(B)    | R2. 7. 10 | 413 | II-1-4843  | 豊後大野市大野町大原               | ●                | ●               | 〃          |             |
| 2237 | 急傾斜地の崩壊 | 窪②(C)    | R2. 7. 10 | 413 | II-1-4843  | 豊後大野市大野町大原               | ●                | ●               | 〃          |             |
| 2238 | 急傾斜地の崩壊 | 窪③       | R2. 7. 10 | 413 | II-1-4844  | 豊後大野市大野町大原               | ●                | ●               | 〃          |             |
| 2239 | 急傾斜地の崩壊 | 窪④       | R2. 7. 10 | 413 | II-1-4852  | 豊後大野市大野町郡山               | ●                | ●               | 〃          |             |
| 2240 | 急傾斜地の崩壊 | 小原⑤      | R2. 7. 10 | 413 | I-1-1622   | 豊後大野市大野町大原               | ●                | ●               | 〃          |             |
| 2241 | 急傾斜地の崩壊 | 小原⑥      | R2. 7. 10 | 413 | II-1-4834  | 豊後大野市大野町大原               | ●                | ●               | 〃          |             |
| 2242 | 急傾斜地の崩壊 | 小原⑧      | R2. 7. 10 | 413 | II-1-4836  | 豊後大野市大野町大原               | ●                | ●               | 〃          |             |
| 2243 | 急傾斜地の崩壊 | 小原⑨(A)   | R2. 7. 10 | 413 | II-1-4854  | 豊後大野市大野町大原               | ●                | ●               | 〃          |             |
| 2244 | 急傾斜地の崩壊 | 小原⑨(B)   | R2. 7. 10 | 413 | II-1-4854  | 豊後大野市大野町大原               | ●                | ●               | 〃          |             |
| 2245 | 急傾斜地の崩壊 | 神松前(A)   | R2. 7. 10 | 413 | I-1-2830   | 豊後大野市大野町大原               | ●                | ●               | 〃          |             |
| 2246 | 急傾斜地の崩壊 | 神松前(B)   | R2. 7. 10 | 413 | I-1-2830   | 豊後大野市大野町大原               | ●                | ●               | 〃          |             |
| 2247 | 急傾斜地の崩壊 | 神松前(C)   | R2. 7. 10 | 413 | I-1-2830   | 豊後大野市大野町大原               | ●                | ●               | 〃          |             |
| 2248 | 急傾斜地の崩壊 | 神松前(D)   | R2. 7. 10 | 413 | I-1-2830   | 豊後大野市大野町大原               | ●                | ●               | 〃          |             |
| 2249 | 急傾斜地の崩壊 | 神松前(E)   | R2. 7. 10 | 413 | I-1-2830   | 豊後大野市大野町大原               | ●                | ●               | 〃          |             |
| 2250 | 急傾斜地の崩壊 | 神松前(F)   | R2. 7. 10 | 413 | I-1-2830   | 豊後大野市大野町大原               | ●                | ●               | 〃          |             |

|      | 土砂災害の現象 | 危険箇所・溪流名 | 指定年月日（公示） |     | 危険箇所番号      | 所在地        | 特別警戒区域<br>レッドゾーン | 警戒区域<br>イエローゾーン | 災害時の警戒避難体制 |             |
|------|---------|----------|-----------|-----|-------------|------------|------------------|-----------------|------------|-------------|
|      |         |          | 年月日       | 番号  |             |            |                  |                 | 現地連絡員      | 応急措置<br>責任者 |
| 2251 | 急傾斜地の崩壊 | 住吉①(A)   | R2.7.10   | 413 | Ⅱ-1-4826    | 豊後大野市大野町大原 | ●                | ●               | 〃          |             |
| 2252 | 急傾斜地の崩壊 | 住吉①(B)   | R2.7.10   | 413 | Ⅱ-1-4826    | 豊後大野市大野町桑原 | ●                | ●               | 〃          |             |
| 2253 | 急傾斜地の崩壊 | 代ノ原①(A)  | R2.7.10   | 413 | Ⅱ-1-4828    | 豊後大野市大野町大原 | ●                | ●               | 〃          |             |
| 2254 | 急傾斜地の崩壊 | 代ノ原①(B)  | R2.7.10   | 413 | Ⅱ-1-4828    | 豊後大野市大野町大原 | ●                | ●               | 〃          |             |
| 2255 | 急傾斜地の崩壊 | 神松①      | R2.7.10   | 413 | Ⅱ-1-4829    | 豊後大野市大野町大原 | ●                | ●               | 〃          |             |
| 2256 | 急傾斜地の崩壊 | 神松②(A)   | R2.7.10   | 413 | Ⅱ-1-4830    | 豊後大野市大野町大原 | ●                | ●               | 〃          |             |
| 2257 | 急傾斜地の崩壊 | 神松②(B)   | R2.7.10   | 413 | Ⅱ-1-4830    | 豊後大野市大野町大原 | ●                | ●               | 〃          |             |
| 2258 | 急傾斜地の崩壊 | 神松③(A)   | R2.7.10   | 413 | Ⅱ-1-4831    | 豊後大野市大野町大原 | ●                | ●               | 〃          |             |
| 2259 | 急傾斜地の崩壊 | 神松③(B)   | R2.7.10   | 413 | Ⅱ-1-4831    | 豊後大野市大野町大原 | ●                | ●               | 〃          |             |
| 2260 | 急傾斜地の崩壊 | 神松③(C)   | R2.7.10   | 413 | Ⅱ-1-4831    | 豊後大野市大野町大原 | ●                | ●               | 〃          |             |
| 2261 | 急傾斜地の崩壊 | 住吉②      | R2.7.10   | 413 | Ⅱ-1-4855    | 豊後大野市大野町大原 | ●                | ●               | 〃          |             |
| 2262 | 急傾斜地の崩壊 | 住吉③      | R2.7.10   | 413 | Ⅱ-1-4856    | 豊後大野市大野町大原 | ●                | ●               | 〃          |             |
| 2263 | 急傾斜地の崩壊 | 大鳥2号(A)  | R2.7.10   | 413 | I-1-1621    | 豊後大野市大野町大原 | ●                | ●               | 〃          |             |
| 2264 | 急傾斜地の崩壊 | 大鳥2号(B)  | R2.7.10   | 413 | I-1-1621    | 豊後大野市大野町大原 | ●                | ●               | 〃          |             |
| 2265 | 急傾斜地の崩壊 | 大鳥2号(C)  | R2.7.10   | 413 | I-1-1621    | 豊後大野市大野町大原 |                  | ●               | 〃          |             |
| 2266 | 急傾斜地の崩壊 | 大鳥2号(D)  | R2.7.10   | 413 | I-1-1621    | 豊後大野市大野町大原 | ●                | ●               | 〃          |             |
| 2267 | 急傾斜地の崩壊 | 大鳥2号(E)  | R2.7.10   | 413 | I-1-1621    | 豊後大野市大野町大原 | ●                | ●               | 〃          |             |
| 2268 | 急傾斜地の崩壊 | 大鳥①(A)   | R2.7.10   | 413 | Ⅱ-1-4832    | 豊後大野市大野町大原 | ●                | ●               | 〃          |             |
| 2269 | 急傾斜地の崩壊 | 大鳥①(B)   | R2.7.10   | 413 | Ⅱ-1-4832    | 豊後大野市大野町大原 | ●                | ●               | 〃          |             |
| 2270 | 急傾斜地の崩壊 | 大鳥①(C)   | R2.7.10   | 413 | Ⅱ-1-4832    | 豊後大野市大野町大原 | ●                | ●               | 〃          |             |
| 2271 | 急傾斜地の崩壊 | 大鳥②      | R2.7.10   | 413 | Ⅱ-1-4833    | 豊後大野市大野町大原 | ●                | ●               | 〃          |             |
| 2272 | 急傾斜地の崩壊 | 寺畑       | R2.7.10   | 413 | I-1-1665    | 豊後大野市大野町中原 | ●                | ●               | 〃          |             |
| 2273 | 急傾斜地の崩壊 | 池迫       | R2.7.10   | 413 | Ⅱ-1-4849    | 豊後大野市大野町中原 | ●                | ●               | 〃          |             |
| 2274 | 急傾斜地の崩壊 | 小鹿①(A)   | R2.7.10   | 413 | Ⅱ-1-4845    | 豊後大野市大野町中原 | ●                | ●               | 〃          |             |
| 2275 | 急傾斜地の崩壊 | 小鹿①(B)   | R2.7.10   | 413 | Ⅱ-1-4845    | 豊後大野市大野町中原 | ●                | ●               | 〃          |             |
| 2276 | 急傾斜地の崩壊 | 小鹿②(A)   | R2.7.10   | 413 | Ⅱ-1-4846    | 豊後大野市大野町中原 | ●                | ●               | 〃          |             |
| 2277 | 急傾斜地の崩壊 | 小鹿②(B)   | R2.7.10   | 413 | Ⅱ-1-4846    | 豊後大野市大野町中原 | ●                | ●               | 〃          |             |
| 2278 | 急傾斜地の崩壊 | 小鹿②(C)   | R2.7.10   | 413 | Ⅱ-1-4846    | 豊後大野市大野町中原 | ●                | ●               | 〃          |             |
| 2279 | 急傾斜地の崩壊 | 小鹿②(D)   | R2.7.10   | 413 | Ⅱ-1-4846    | 豊後大野市大野町中原 | ●                | ●               | 〃          |             |
| 2280 | 急傾斜地の崩壊 | 管谷       | R2.7.10   | 413 | s-426-22-3  | 豊後大野市大野町中原 | ●                | ●               | 〃          |             |
| 2281 | 急傾斜地の崩壊 | 矢射渡(A)   | R2.7.10   | 413 | s-426-39-3  | 豊後大野市大野町中原 | ●                | ●               | 〃          |             |
| 2282 | 急傾斜地の崩壊 | 矢射渡(B)   | R2.7.10   | 413 | s-426-39-3  | 豊後大野市大野町中原 | ●                | ●               | 〃          |             |
| 2283 | 土石流     | 古殿谷川     | R2.7.10   | 413 | 07-426Ⅱ-001 | 豊後大野市大野町北園 | ●                | ●               | 〃          |             |
| 2284 | 土石流     | 北園川      | R2.7.10   | 413 | 07-426Ⅱ-003 | 豊後大野市大野町北園 | ●                | ●               | 〃          |             |
| 2285 | 土石流     | 北園川二支溪   | R2.7.10   | 413 | 07-426Ⅱ-004 | 豊後大野市大野町北園 | ●                | ●               | 〃          |             |
| 2286 | 土石流     | 山の口(A)   | R2.7.10   | 413 | h-426-3-2   | 豊後大野市大野町安藤 | ●                | ●               | 〃          |             |
| 2287 | 土石流     | 中尾       | R2.7.10   | 413 | h-426-28-2  | 豊後大野市大野町安藤 | ●                | ●               | 〃          |             |
| 2288 | 土石流     | 戸の上(C)   | R2.7.10   | 413 | h-426-44-3  | 豊後大野市大野町藤北 | ●                | ●               | 〃          |             |
| 2289 | 急傾斜地の崩壊 | 藤北①(A)   | R2.7.10   | 413 | Ⅱ-1-4781    | 豊後大野市大野町藤北 | ●                | ●               | 〃          |             |
| 2290 | 急傾斜地の崩壊 | 藤北①(B)   | R2.7.10   | 413 | Ⅱ-1-4781    | 豊後大野市大野町藤北 | ●                | ●               | 〃          |             |
| 2291 | 急傾斜地の崩壊 | 藤北①(C)   | R2.7.10   | 413 | Ⅱ-1-4781    | 豊後大野市大野町藤北 | ●                | ●               | 〃          |             |
| 2292 | 急傾斜地の崩壊 | 藤北②      | R2.7.10   | 413 | Ⅱ-1-4782    | 豊後大野市大野町藤北 | ●                | ●               | 〃          |             |
| 2293 | 急傾斜地の崩壊 | 府手①      | R2.7.10   | 413 | I-1-2836    | 豊後大野市大野町藤北 | ●                | ●               | 〃          |             |
| 2294 | 急傾斜地の崩壊 | 府手②(A)   | R2.7.10   | 413 | Ⅱ-1-4724    | 豊後大野市大野町藤北 | ●                | ●               | 〃          |             |
| 2295 | 急傾斜地の崩壊 | 府手②(B)   | R2.7.10   | 413 | Ⅱ-1-4724    | 豊後大野市大野町藤北 | ●                | ●               | 〃          |             |
| 2296 | 急傾斜地の崩壊 | 府手③(A)   | R2.7.10   | 413 | Ⅱ-1-4725    | 豊後大野市大野町藤北 | ●                | ●               | 〃          |             |
| 2297 | 急傾斜地の崩壊 | 府手③(B)   | R2.7.10   | 413 | Ⅱ-1-4725    | 豊後大野市大野町藤北 | ●                | ●               | 〃          |             |
| 2298 | 急傾斜地の崩壊 | 府手③(C)   | R2.7.10   | 413 | Ⅱ-1-4725    | 豊後大野市大野町藤北 | ●                | ●               | 〃          |             |
| 2299 | 急傾斜地の崩壊 | 光昌寺①(A)  | R2.7.10   | 413 | I-1-1659    | 豊後大野市大野町十時 | ●                | ●               | 〃          |             |
| 2300 | 急傾斜地の崩壊 | 光昌寺①(B)  | R2.7.10   | 413 | I-1-1659    | 豊後大野市大野町十時 | ●                | ●               | 〃          |             |

|      | 土砂災害の現象 | 危険箇所・溪流名 | 指定年月日（公示） |     | 危険箇所番号       | 所在地                      | 特別警戒区域<br>レッドゾーン | 警戒区域<br>イエローゾーン | 災害時の警戒避難体制 |             |
|------|---------|----------|-----------|-----|--------------|--------------------------|------------------|-----------------|------------|-------------|
|      |         |          | 年月日       | 番号  |              |                          |                  |                 | 現地連絡員      | 応急措置<br>責任者 |
| 2301 | 急傾斜地の崩壊 | 光昌寺①(C)  | R2.7.10   | 413 | I-1-1659     | 豊後大野市大野町十時               | ●                | ●               | 〃          |             |
| 2302 | 急傾斜地の崩壊 | 光昌寺①(D)  | R2.7.10   | 413 | I-1-1659     | 豊後大野市大野町十時               | ●                | ●               | 〃          |             |
| 2303 | 急傾斜地の崩壊 | 光昌寺②     | R2.7.10   | 413 | II-1-4808    | 豊後大野市大野町十時               |                  | ●               | 〃          |             |
| 2304 | 急傾斜地の崩壊 | 宮原①(A)   | R2.7.10   | 413 | II-1-4797    | 豊後大野市大野町宮迫               | ●                | ●               | 〃          |             |
| 2305 | 急傾斜地の崩壊 | 宮原①(B)   | R2.7.10   | 413 | II-1-4797    | 豊後大野市大野町宮迫               | ●                | ●               | 〃          |             |
| 2306 | 急傾斜地の崩壊 | 菫2号      | R2.7.10   | 413 | I-1-1593     | 豊後大野市大野町杉園               | ●                | ●               | 〃          |             |
| 2307 | 急傾斜地の崩壊 | 菅田①      | R2.7.10   | 413 | I-1-1652     | 豊後大野市大野町杉園               |                  | ●               | 〃          |             |
| 2308 | 急傾斜地の崩壊 | 菅田②      | R2.7.10   | 413 | II-1-4810    | 豊後大野市大野町杉園               | ●                | ●               | 〃          |             |
| 2309 | 急傾斜地の崩壊 | 菅田③(A)   | R2.7.10   | 413 | II-1-4822    | 豊後大野市大野町杉園               |                  | ●               | 〃          |             |
| 2310 | 急傾斜地の崩壊 | 菅田③(B)   | R2.7.10   | 413 | II-1-4822    | 豊後大野市大野町杉園               | ●                | ●               | 〃          |             |
| 2311 | 急傾斜地の崩壊 | 菅田③(C)   | R2.7.10   | 413 | II-1-4822    | 豊後大野市大野町杉園               | ●                | ●               | 〃          |             |
| 2312 | 急傾斜地の崩壊 | 菅田③(D)   | R2.7.10   | 413 | II-1-4822    | 豊後大野市大野町杉園               | ●                | ●               | 〃          |             |
| 2313 | 急傾斜地の崩壊 | 上園②      | R2.7.10   | 413 | II-1-4802    | 豊後大野市大野町杉園               | ●                | ●               | 〃          |             |
| 2314 | 急傾斜地の崩壊 | 穴井②(A)   | R2.7.10   | 413 | I-1-4176     | 豊後大野市大野町杉園               | ●                | ●               | 〃          |             |
| 2315 | 急傾斜地の崩壊 | 穴井②(B)   | R2.7.10   | 413 | I-1-4176     | 豊後大野市大野町杉園               | ●                | ●               | 〃          |             |
| 2316 | 急傾斜地の崩壊 | 古殿①      | R2.7.10   | 413 | I-1-1613     | 豊後大野市大野町北園               | ●                | ●               | 〃          |             |
| 2317 | 急傾斜地の崩壊 | 尾迫       | R2.7.10   | 413 | I-1-2824     | 豊後大野市大野町北園               | ●                | ●               | 〃          |             |
| 2318 | 急傾斜地の崩壊 | 古殿④      | R2.7.10   | 413 | I-1-4167     | 豊後大野市大野町北園               | ●                | ●               | 〃          |             |
| 2319 | 急傾斜地の崩壊 | 古殿②(A)   | R2.7.10   | 413 | II-1-4762    | 豊後大野市大野町北園               | ●                | ●               | 〃          |             |
| 2320 | 急傾斜地の崩壊 | 古殿②(B)   | R2.7.10   | 413 | II-1-4762    | 豊後大野市大野町北園               | ●                | ●               | 〃          |             |
| 2321 | 急傾斜地の崩壊 | 古殿③      | R2.7.10   | 413 | II-1-4763    | 豊後大野市大野町北園               | ●                | ●               | 〃          |             |
| 2322 | 急傾斜地の崩壊 | 向原①      | R2.7.10   | 413 | II-1-4825    | 豊後大野市大野町北園               | ●                | ●               | 〃          |             |
| 2323 | 急傾斜地の崩壊 | 北園2号(A)  | R2.7.10   | 413 | I-1-1616     | 豊後大野市大野町北園               | ●                | ●               | 〃          |             |
| 2324 | 急傾斜地の崩壊 | 北園2号(B)  | R2.7.10   | 413 | I-1-1616     | 豊後大野市大野町北園               |                  | ●               | 〃          |             |
| 2325 | 急傾斜地の崩壊 | 北園①(A)   | R2.7.10   | 413 | I-2-0076     | 豊後大野市大野町北園               | ●                | ●               | 〃          |             |
| 2326 | 急傾斜地の崩壊 | 北園①(B)   | R2.7.10   | 413 | I-2-0076     | 豊後大野市大野町北園               | ●                | ●               | 〃          |             |
| 2327 | 急傾斜地の崩壊 | 北園①(C)   | R2.7.10   | 413 | I-2-0076     | 豊後大野市大野町北園               | ●                | ●               | 〃          |             |
| 2328 | 急傾斜地の崩壊 | 北園①(D)   | R2.7.10   | 413 | I-2-0076     | 豊後大野市大野町北園               | ●                | ●               | 〃          |             |
| 2329 | 急傾斜地の崩壊 | 北園①(E)   | R2.7.10   | 413 | I-2-0076     | 豊後大野市大野町北園               | ●                | ●               | 〃          |             |
| 2330 | 急傾斜地の崩壊 | 北園①(F)   | R2.7.10   | 413 | I-2-0076     | 豊後大野市大野町北園               | ●                | ●               | 〃          |             |
| 2331 | 急傾斜地の崩壊 | 北園②(A)   | R2.7.10   | 413 | II-1-4761    | 豊後大野市大野町北園               | ●                | ●               | 〃          |             |
| 2332 | 急傾斜地の崩壊 | 北園②(B)   | R2.7.10   | 413 | II-1-4761    | 豊後大野市大野町北園               | ●                | ●               | 〃          |             |
| 2333 | 急傾斜地の崩壊 | 北園③      | R2.7.10   | 413 | II-1-4764    | 豊後大野市大野町北園               | ●                | ●               | 〃          |             |
| 2334 | 急傾斜地の崩壊 | 北園④(A)   | R2.7.10   | 413 | II-1-4765    | 豊後大野市大野町北園               | ●                | ●               | 〃          |             |
| 2335 | 急傾斜地の崩壊 | 北園④(B)   | R2.7.10   | 413 | II-1-4765    | 豊後大野市大野町北園               | ●                | ●               | 〃          |             |
| 2336 | 急傾斜地の崩壊 | 屋原(A)    | R2.7.10   | 413 | I-1-1666     | 豊後大野市大野町屋原               | ●                | ●               | 〃          |             |
| 2337 | 急傾斜地の崩壊 | 屋原(B)    | R2.7.10   | 413 | I-1-1666     | 豊後大野市大野町屋原               | ●                | ●               | 〃          |             |
| 2338 | 急傾斜地の崩壊 | 屋原(C)    | R2.7.10   | 413 | I-1-1666     | 豊後大野市大野町屋原               | ●                | ●               | 〃          |             |
| 2339 | 急傾斜地の崩壊 | 宮迫③(A)   | R2.7.10   | 413 | s-426-38-3   | 豊後大野市大野町宮迫               | ●                | ●               | 〃          |             |
| 2340 | 急傾斜地の崩壊 | 宮迫③(B)   | R2.7.10   | 413 | s-426-38-3   | 豊後大野市大野町宮迫               | ●                | ●               | 〃          |             |
| 2341 | 地滑り     | 坂本       | R2.7.10   | 413 | j-422-1-2    | 豊後大野市三重町鷺谷               |                  | ●               | 〃          |             |
| 2342 | 地滑り     | 田夫時      | R2.7.10   | 413 | j-425-1-1    | 豊後大野市朝地町鳥田               |                  | ●               | 〃          |             |
| 2343 | 地滑り     | 綿田2      | R2.7.10   | 413 | j-425-2-1    | 豊後大野市朝地町綿田               |                  | ●               | 〃          |             |
| 2344 | 地滑り     | 下山       | R2.7.10   | 413 | j-427-1-1    | 豊後大野市千歳町石田               |                  | ●               | 〃          |             |
| 2345 | 地滑り     | 尾平       | R2.7.10   | 413 | j-428-1-3    | 豊後大野市犬飼町栗ヶ畑              |                  | ●               | 〃          |             |
| 2346 | 地滑り     | 北平       | R2.7.10   | 413 | N-2          | 豊後大野市朝地町栗林<br>豊後大野市朝地町綿田 |                  | ●               | 〃          |             |
| 2347 | 土石流     | 尾平川      | R2.7.10   | 413 | 07-424 I-002 | 豊後大野市緒方町尾平釜山             | ●                | ●               | 〃          |             |
| 2348 | 土石流     | 土岩谷川     | R2.7.10   | 413 | 07-424 I-003 | 豊後大野市緒方町上畑               | ●                | ●               | 〃          |             |
| 2349 | 土石流     | 下ノ辻      | R2.7.10   | 413 | h-426-74-3   | 豊後大野市大野町小倉木              | ●                | ●               | 〃          |             |
| 2350 | 土石流     | エボシ(B)   | R2.7.10   | 413 | h-424-42-3   | 豊後大野市緒方町滞迫               | ●                | ●               | 〃          |             |

|      | 土砂災害の現象 | 危険箇所・溪流名  | 指定年月日（公示） |     | 危険箇所番号      | 所在地                       | 特別警戒区域<br>レッドゾーン | 警戒区域<br>イエローゾーン | 災害時の警戒避難体制 |             |
|------|---------|-----------|-----------|-----|-------------|---------------------------|------------------|-----------------|------------|-------------|
|      |         |           | 年月日       | 番号  |             |                           |                  |                 | 現地連絡員      | 応急措置<br>責任者 |
| 2351 | 土石流     | 日平(A)     | R2.7.10   | 413 | h-424-60-3  | 豊後大野市緒方町滞迫                | ●                | ●               | 〃          |             |
| 2352 | 土石流     | 日平(B)     | R2.7.10   | 413 | h-424-60-3  | 豊後大野市緒方町滞迫                | ●                | ●               | 〃          |             |
| 2353 | 土石流     | 日平(C)     | R2.7.10   | 413 | h-424-60-3  | 豊後大野市緒方町滞迫                | ●                | ●               | 〃          |             |
| 2354 | 土石流     | 羽田梨       | R2.7.10   | 413 | h-424-105-3 | 豊後大野市緒方町栗生<br>豊後大野市緒方町滞迫  | ●                | ●               | 〃          |             |
| 2355 | 土石流     | 宮尾(E)     | R2.7.10   | 413 | h-424-29-1  | 豊後大野市緒方町大石                | ●                | ●               | 〃          |             |
| 2356 | 土石流     | 堀口        | R2.7.10   | 413 | h-424-107-3 | 豊後大野市緒方町知田                | ●                | ●               | 〃          |             |
| 2357 | 土石流     | 鹿瀬倉(A)(A) | R2.7.10   | 413 | h-424-6-3   | 豊後大野市緒方町寺原                | ●                | ●               | 〃          |             |
| 2358 | 土石流     | 鹿瀬倉(A)(B) | R2.7.10   | 413 | h-424-6-3   | 豊後大野市緒方町寺原                | ●                | ●               | 〃          |             |
| 2359 | 土石流     | 鹿瀬倉(A)(C) | R2.7.10   | 413 | h-424-6-3   | 豊後大野市緒方町寺原                | ●                | ●               | 〃          |             |
| 2360 | 土石流     | 緑ヶ追(B)    | R2.7.10   | 413 | h-424-13-3  | 豊後大野市緒方町柚木                | ●                | ●               | 〃          |             |
| 2361 | 土石流     | 芋ヶ追平(A)   | R2.7.10   | 413 | h-424-102-3 | 豊後大野市緒方町寺原<br>豊後大野市緒方町柚木  | ●                | ●               | 〃          |             |
| 2362 | 土石流     | 芋ヶ追平(B)   | R2.7.10   | 413 | h-424-102-3 | 豊後大野市緒方町寺原                | ●                | ●               | 〃          |             |
| 2363 | 土石流     | 嵩久保       | R2.7.10   | 413 | h-424-103-3 | 豊後大野市緒方町柚木                | ●                | ●               | 〃          |             |
| 2364 | 急傾斜地の崩壊 | 代三五1      | R2.7.10   | 413 | II-1-4862   | 豊後大野市大野町代三五               | ●                | ●               | 〃          |             |
| 2365 | 急傾斜地の崩壊 | 井野        | R2.7.10   | 413 | II-1-4858   | 豊後大野市大野町片島                | ●                | ●               | 〃          |             |
| 2366 | 急傾斜地の崩壊 | 地福寺       | R2.7.10   | 413 | II-1-4859   | 豊後大野市大野町中原                | ●                | ●               | 〃          |             |
| 2367 | 急傾斜地の崩壊 | 広戸②(C)    | R2.7.10   | 413 | II-1-4861   | 豊後大野市大野町後田                | ●                | ●               | 〃          |             |
| 2368 | 急傾斜地の崩壊 | 小倉木1      | R2.7.10   | 413 | I-1-1642    | 豊後大野市大野町小倉木               | ●                | ●               | 〃          |             |
| 2369 | 急傾斜地の崩壊 | 小倉木2(A)   | R2.7.10   | 413 | I-1-1643    | 豊後大野市大野町小倉木               | ●                | ●               | 〃          |             |
| 2370 | 急傾斜地の崩壊 | 小倉木2(B)   | R2.7.10   | 413 | I-1-1643    | 豊後大野市大野町小倉木               | ●                | ●               | 〃          |             |
| 2371 | 急傾斜地の崩壊 | 佐測        | R2.7.10   | 413 | I-1-1656    | 豊後大野市大野町小倉木               | ●                | ●               | 〃          |             |
| 2372 | 急傾斜地の崩壊 | 徳尾3       | R2.7.10   | 413 | II-1-4889   | 豊後大野市大野町小倉木               | ●                | ●               | 〃          |             |
| 2373 | 急傾斜地の崩壊 | 徳尾4(A)    | R2.7.10   | 413 | II-1-4890   | 豊後大野市大野町小倉木               | ●                | ●               | 〃          |             |
| 2374 | 急傾斜地の崩壊 | 徳尾4(B)    | R2.7.10   | 413 | II-1-4890   | 豊後大野市大野町小倉木               | ●                | ●               | 〃          |             |
| 2375 | 急傾斜地の崩壊 | 徳尾5(A)    | R2.7.10   | 413 | II-1-4891   | 豊後大野市大野町小倉木               | ●                | ●               | 〃          |             |
| 2376 | 急傾斜地の崩壊 | 徳尾5(B)    | R2.7.10   | 413 | II-1-4891   | 豊後大野市大野町小倉木               | ●                | ●               | 〃          |             |
| 2377 | 急傾斜地の崩壊 | 徳尾7       | R2.7.10   | 413 | II-1-4893   | 豊後大野市大野町小倉木               | ●                | ●               | 〃          |             |
| 2378 | 急傾斜地の崩壊 | 徳尾8       | R2.7.10   | 413 | II-1-4894   | 豊後大野市大野町小倉木               | ●                | ●               | 〃          |             |
| 2379 | 急傾斜地の崩壊 | 岩上3       | R2.7.10   | 413 | II-1-4885   | 豊後大野市大野町矢田                | ●                | ●               | 〃          |             |
| 2380 | 急傾斜地の崩壊 | 沈壁1(A)    | R2.7.10   | 413 | I-1-1660    | 豊後大野市大野町矢田                | ●                | ●               | 〃          |             |
| 2381 | 急傾斜地の崩壊 | 沈壁1(B)    | R2.7.10   | 413 | I-1-1660    | 豊後大野市大野町矢田                | ●                | ●               | 〃          |             |
| 2382 | 急傾斜地の崩壊 | 沈壁1(C)    | R2.7.10   | 413 | I-1-1660    | 豊後大野市大野町矢田                | ●                | ●               | 〃          |             |
| 2383 | 急傾斜地の崩壊 | 沈壁1(D)    | R2.7.10   | 413 | I-1-1660    | 豊後大野市大野町矢田                | ●                | ●               | 〃          |             |
| 2384 | 急傾斜地の崩壊 | 木浦畑       | R2.7.10   | 413 | II-1-4895   | 豊後大野市大野町小倉木               | ●                | ●               | 〃          |             |
| 2385 | 急傾斜地の崩壊 | 臼迫(A)     | R2.7.10   | 413 | I-1-1647    | 豊後大野市大野町郡山                | ●                | ●               | 〃          |             |
| 2386 | 急傾斜地の崩壊 | 臼迫(B)     | R2.7.10   | 413 | I-1-1647    | 豊後大野市大野町郡山                | ●                | ●               | 〃          |             |
| 2387 | 急傾斜地の崩壊 | 郡山3       | R2.7.10   | 413 | II-1-4840   | 豊後大野市大野町郡山                | ●                | ●               | 〃          |             |
| 2388 | 急傾斜地の崩壊 | 原4        | R2.7.10   | 413 | II-1-4879   | 豊後大野市大野町両家                | ●                | ●               | 〃          |             |
| 2389 | 急傾斜地の崩壊 | 大牟礼       | R2.7.10   | 413 | II-1-4400   | 豊後大野市緒方町平石                | ●                | ●               | 〃          |             |
| 2390 | 急傾斜地の崩壊 | 神屋敷1      | R2.7.10   | 413 | II-1-4406   | 豊後大野市緒方町平石                | ●                | ●               | 〃          |             |
| 2391 | 急傾斜地の崩壊 | 神屋敷2      | R2.7.10   | 413 | II-1-4407   | 豊後大野市緒方町平石                | ●                | ●               | 〃          |             |
| 2392 | 急傾斜地の崩壊 | 尾平(A)     | R2.7.10   | 413 | I-1-4148    | 豊後大野市緒方町尾平鉢山              | ●                | ●               | 〃          |             |
| 2393 | 急傾斜地の崩壊 | 尾平(B)     | R2.7.10   | 413 | I-1-4148    | 豊後大野市緒方町尾平鉢山              | ●                | ●               | 〃          |             |
| 2394 | 急傾斜地の崩壊 | 堂園        | R2.7.10   | 413 | s-423-9-2   | 豊後大野市清川町六種                | ●                | ●               | 〃          |             |
| 2395 | 急傾斜地の崩壊 | 池口(A)     | R2.7.10   | 413 | s-423-11-2  | 豊後大野市清川町伏野                | ●                | ●               | 〃          |             |
| 2396 | 急傾斜地の崩壊 | 池口(B)     | R2.7.10   | 413 | s-423-11-2  | 豊後大野市清川町伏野<br>豊後大野市清川町宇田枝 | ●                | ●               | 〃          |             |
| 2397 | 急傾斜地の崩壊 | 池口(C)     | R2.7.10   | 413 | s-423-11-2  | 豊後大野市清川町伏野                | ●                | ●               | 〃          |             |
| 2398 | 急傾斜地の崩壊 | 上左右知      | R2.7.10   | 413 | s-423-17-1  | 豊後大野市清川町左右知               | ●                | ●               | 〃          |             |
| 2399 | 急傾斜地の崩壊 | 中山        | R2.7.10   | 413 | s-423-22-3  | 豊後大野市清川町大白谷               | ●                | ●               | 〃          |             |
| 2400 | 急傾斜地の崩壊 | 浦山(A)     | R2.7.10   | 413 | s-424-6-3   | 豊後大野市緒方町草深野<br>竹田市大字竹田    | ●                | ●               | 〃          |             |

|      | 土砂災害の現象 | 危険箇所・溪流名 | 指定年月日（公示） |     | 危険箇所番号     | 所在地                       | 特別警戒区域<br>レッドゾーン | 警戒区域<br>イエローゾーン | 災害時の警戒避難体制 |         |
|------|---------|----------|-----------|-----|------------|---------------------------|------------------|-----------------|------------|---------|
|      |         |          | 年月日       | 番号  |            |                           |                  |                 | 現地連絡員      | 応急措置責任者 |
| 2401 | 急傾斜地の崩壊 | 浦山(B)    | R2.7.10   | 413 | s-424-6-3  | 豊後大野市緒方町草深野<br>竹田市大字竹田    | ●                | ●               | 〃          |         |
| 2402 | 急傾斜地の崩壊 | 田代(A)    | R2.7.10   | 413 | s-424-28-3 | 豊後大野市緒方町徳田                | ●                | ●               | 〃          |         |
| 2403 | 急傾斜地の崩壊 | 田代(B)    | R2.7.10   | 413 | s-424-28-3 | 豊後大野市緒方町徳田                | ●                | ●               | 〃          |         |
| 2404 | 急傾斜地の崩壊 | 中原(A)    | R2.7.10   | 413 | s-424-31-3 | 豊後大野市緒方町上冬原               | ●                | ●               | 〃          |         |
| 2405 | 急傾斜地の崩壊 | 中原(B)    | R2.7.10   | 413 | s-424-31-3 | 豊後大野市緒方町上冬原               | ●                | ●               | 〃          |         |
| 2406 | 急傾斜地の崩壊 | 竹脇       | R2.7.10   | 413 | s-424-50-3 | 豊後大野市緒方町大化                |                  | ●               | 〃          |         |
| 2407 | 急傾斜地の崩壊 | 沈壁2(A)   | R2.7.10   | 413 | s-426-27-1 | 豊後大野市大野町矢田                | ●                | ●               | 〃          |         |
| 2408 | 急傾斜地の崩壊 | 沈壁2(B)   | R2.7.10   | 413 | s-426-27-1 | 豊後大野市大野町矢田                | ●                | ●               | 〃          |         |
| 2409 | 急傾斜地の崩壊 | 田附1      | R2.7.10   | 413 | I-1-1628   | 豊後大野市大野町中土師               | ●                | ●               | 〃          |         |
| 2410 | 急傾斜地の崩壊 | 田附④      | R2.7.10   | 413 | II-1-4668  | 豊後大野市大野町中土師               | ●                | ●               | 〃          |         |
| 2411 | 急傾斜地の崩壊 | 中土師⑦     | R2.7.10   | 413 | II-1-4670  | 豊後大野市大野町中土師               | ●                | ●               | 〃          |         |
| 2412 | 急傾斜地の崩壊 | 中土師⑧(A)  | R2.7.10   | 413 | II-1-4671  | 豊後大野市大野町中土師               | ●                | ●               | 〃          |         |
| 2413 | 急傾斜地の崩壊 | 中土師⑧(B)  | R2.7.10   | 413 | II-1-4671  | 豊後大野市大野町中土師               | ●                | ●               | 〃          |         |
| 2414 | 急傾斜地の崩壊 | 犬山       | R2.7.10   | 413 | I-1-1599   | 豊後大野市大野町田代                | ●                | ●               | 〃          |         |
| 2415 | 急傾斜地の崩壊 | 瓜久保(A)   | R2.7.10   | 413 | I-1-2828   | 豊後大野市大野町田代                | ●                | ●               | 〃          |         |
| 2416 | 急傾斜地の崩壊 | 瓜久保(B)   | R2.7.10   | 413 | I-1-2828   | 豊後大野市大野町田代                | ●                | ●               | 〃          |         |
| 2417 | 急傾斜地の崩壊 | 瓜久保(C)   | R2.7.10   | 413 | I-1-2828   | 豊後大野市大野町田代                | ●                | ●               | 〃          |         |
| 2418 | 急傾斜地の崩壊 | 瓜久保(D)   | R2.7.10   | 413 | I-1-2828   | 豊後大野市大野町田代                | ●                | ●               | 〃          |         |
| 2419 | 急傾斜地の崩壊 | 瓜久保(E)   | R2.7.10   | 413 | I-1-2828   | 豊後大野市大野町田代                | ●                | ●               | 〃          |         |
| 2420 | 急傾斜地の崩壊 | 酒井寺東①(A) | R2.7.10   | 413 | II-1-4774  | 豊後大野市大野町酒井寺               | ●                | ●               | 〃          |         |
| 2421 | 急傾斜地の崩壊 | 酒井寺東①(B) | R2.7.10   | 413 | II-1-4774  | 豊後大野市大野町酒井寺               | ●                | ●               | 〃          |         |
| 2422 | 急傾斜地の崩壊 | 酒井寺東②(A) | R2.7.10   | 413 | II-1-4775  | 豊後大野市大野町酒井寺               | ●                | ●               | 〃          |         |
| 2423 | 急傾斜地の崩壊 | 酒井寺東②(B) | R2.7.10   | 413 | II-1-4775  | 豊後大野市大野町酒井寺               | ●                | ●               | 〃          |         |
| 2424 | 急傾斜地の崩壊 | 酒井寺東②(C) | R2.7.10   | 413 | II-1-4775  | 豊後大野市大野町酒井寺               | ●                | ●               | 〃          |         |
| 2425 | 急傾斜地の崩壊 | 酒井寺東③    | R2.7.10   | 413 | II-1-4776  | 豊後大野市大野町酒井寺               | ●                | ●               | 〃          |         |
| 2426 | 急傾斜地の崩壊 | 平岡②      | R2.7.10   | 413 | I-1-1657   | 豊後大野市大野町酒井寺<br>豊後大野市大野町田中 | ●                | ●               | 〃          |         |
| 2427 | 急傾斜地の崩壊 | 田中南(A)   | R2.7.10   | 413 | I-1-1645   | 豊後大野市大野町田中                | ●                | ●               | 〃          |         |
| 2428 | 急傾斜地の崩壊 | 田中南(B)   | R2.7.10   | 413 | I-1-1645   | 豊後大野市大野町田中                |                  | ●               | 〃          |         |
| 2429 | 急傾斜地の崩壊 | 北(A)     | R2.7.10   | 413 | II-1-4787  | 豊後大野市大野町田中                | ●                | ●               | 〃          |         |
| 2430 | 急傾斜地の崩壊 | 北(B)     | R2.7.10   | 413 | II-1-4787  | 豊後大野市大野町田中                | ●                | ●               | 〃          |         |
| 2431 | 急傾斜地の崩壊 | 北(C)     | R2.7.10   | 413 | II-1-4787  | 豊後大野市大野町田中                | ●                | ●               | 〃          |         |
| 2432 | 急傾斜地の崩壊 | 妙勝庵      | R2.7.10   | 413 | I-1-2826   | 豊後大野市大野町田中                | ●                | ●               | 〃          |         |
| 2433 | 急傾斜地の崩壊 | 正光寺(A)   | R2.7.10   | 413 | I-1-2838   | 豊後大野市大野町田中                | ●                | ●               | 〃          |         |
| 2434 | 急傾斜地の崩壊 | 正光寺(B)   | R2.7.10   | 413 | I-1-2838   | 豊後大野市大野町田中                | ●                | ●               | 〃          |         |
| 2435 | 急傾斜地の崩壊 | 田中北      | R2.7.10   | 413 | I-1-1646   | 豊後大野市大野町田中                | ●                | ●               | 〃          |         |
| 2436 | 急傾斜地の崩壊 | 代ノ原②(A)  | R2.7.10   | 413 | I-1-4168   | 豊後大野市大野町屋原                | ●                | ●               | 〃          |         |
| 2437 | 急傾斜地の崩壊 | 代ノ原②(B)  | R2.7.10   | 413 | I-1-4168   | 豊後大野市大野町屋原                | ●                | ●               | 〃          |         |
| 2438 | 急傾斜地の崩壊 | 代ノ原③     | R2.7.10   | 413 | II-1-4805  | 豊後大野市大野町屋原                | ●                | ●               | 〃          |         |
| 2439 | 急傾斜地の崩壊 | 辻(A)     | R2.7.10   | 413 | I-1-1644   | 豊後大野市大野町屋原                | ●                | ●               | 〃          |         |
| 2440 | 急傾斜地の崩壊 | 辻(B)     | R2.7.10   | 413 | I-1-1644   | 豊後大野市大野町屋原                | ●                | ●               | 〃          |         |
| 2441 | 急傾斜地の崩壊 | 代ノ原④(A)  | R2.7.10   | 413 | II-1-4827  | 豊後大野市大野町屋原                | ●                | ●               | 〃          |         |
| 2442 | 急傾斜地の崩壊 | 代ノ原④(B)  | R2.7.10   | 413 | II-1-4827  | 豊後大野市大野町屋原                | ●                | ●               | 〃          |         |
| 2443 | 急傾斜地の崩壊 | 住吉④      | R2.7.10   | 413 | II-1-4857  | 豊後大野市大野町大原                | ●                | ●               | 〃          |         |
| 2444 | 急傾斜地の崩壊 | 犬飼本町(A)  | R2.7.10   | 413 | I-1-1698   | 豊後大野市犬飼町下津尾<br>豊後大野市犬飼町犬飼 | ●                | ●               | 〃          |         |
| 2445 | 急傾斜地の崩壊 | 犬飼本町(B)  | R2.7.10   | 413 | I-1-1698   | 豊後大野市犬飼町下津尾               |                  | ●               | 〃          |         |
| 2446 | 急傾斜地の崩壊 | 上崩(A)    | R2.7.10   | 413 | s-428-2-3  | 豊後大野市犬飼町栗ヶ畑               | ●                | ●               | 〃          |         |
| 2447 | 急傾斜地の崩壊 | 上崩(B)    | R2.7.10   | 413 | s-428-2-3  | 豊後大野市犬飼町栗ヶ畑               | ●                | ●               | 〃          |         |
| 2448 | 急傾斜地の崩壊 | 大迫       | R2.7.10   | 413 | s-428-16-1 | 豊後大野市犬飼町黒松                | ●                | ●               | 〃          |         |
| 2449 | 急傾斜地の崩壊 | 灰ノ木      | R2.7.10   | 413 | s-428-18-3 | 豊後大野市犬飼町黒松                | ●                | ●               | 〃          |         |
| 2450 | 急傾斜地の崩壊 | イノツル     | R2.7.10   | 413 | s-428-8-2  | 豊後大野市犬飼町下津尾               | ●                | ●               | 〃          |         |

|      | 土砂災害の現象 | 危険箇所・溪流名 | 指定年月日（公示） |     | 危険箇所番号      | 所在地                      | 特別警戒区域<br>レッドゾーン | 警戒区域<br>イエローゾーン | 災害時の警戒避難体制 |             |
|------|---------|----------|-----------|-----|-------------|--------------------------|------------------|-----------------|------------|-------------|
|      |         |          | 年月日       | 番号  |             |                          |                  |                 | 現地連絡員      | 応急措置<br>責任者 |
| 2451 | 土石流     | 北園川三支溪   | R2.7.10   | 413 | 07-426Ⅱ-002 | 豊後大野市大野町北園               | ●                | ●               | 〃          |             |
| 2452 | 土石流     | 竹下       | R2.7.10   | 413 | h-422-1-3   | 豊後大野市三重町向野               |                  | ●               | 〃          |             |
| 2453 | 土石流     | 大迫       | R2.7.10   | 413 | h-422-4-1   | 豊後大野市三重町本城               | ●                | ●               | 〃          |             |
| 2454 | 土石流     | 戸ノ内      | R2.7.10   | 413 | h-422-5-1   | 豊後大野市三重町内山               | ●                | ●               | 〃          |             |
| 2455 | 土石流     | 山神       | R2.7.10   | 413 | h-422-13-3  | 豊後大野市三重町小田               | ●                | ●               | 〃          |             |
| 2456 | 土石流     | 小津留      | R2.7.10   | 413 | h-422-16-1  | 豊後大野市三重町伏野               | ●                | ●               | 〃          |             |
| 2457 | 土石流     | 角良（A）    | R2.7.10   | 413 | h-422-27-1  | 豊後大野市三重町鷺谷               | ●                | ●               | 〃          |             |
| 2458 | 土石流     | 神ノ谷      | R2.7.10   | 413 | h-422-32-3  | 豊後大野市三重町山部               | ●                | ●               | 〃          |             |
| 2459 | 土石流     | 熊ノ谷      | R2.7.10   | 413 | h-422-50-1  | 豊後大野市三重町奥畑               | ●                | ●               | 〃          |             |
| 2460 | 土石流     | コチジ      | R2.7.10   | 413 | h-422-66-1  | 豊後大野市三重町大白谷              | ●                | ●               | 〃          |             |
| 2461 | 土石流     | 土祝       | R2.7.10   | 413 | h-422-67-3  | 豊後大野市三重町奥畑               | ●                | ●               | 〃          |             |
| 2462 | 土石流     | 木和田      | R2.7.10   | 413 | h-422-68-1  | 豊後大野市三重町大白谷              | ●                | ●               | 〃          |             |
| 2463 | 土石流     | 堀田       | R2.7.10   | 413 | h-422-69-2  | 豊後大野市三重町西畑               | ●                | ●               | 〃          |             |
| 2464 | 土石流     | 間在       | R2.7.10   | 413 | h-422-74-1  | 豊後大野市三重町松尾               | ●                | ●               | 〃          |             |
| 2465 | 土石流     | 谷        | R2.7.10   | 413 | h-422-78-1  | 豊後大野市三重町奥畑               | ●                | ●               | 〃          |             |
| 2466 | 土石流     | 白畑(A)    | R2.7.10   | 413 | h-422-86-2  | 豊後大野市千歳町前田               | ●                | ●               | 〃          |             |
| 2467 | 土石流     | 白畑(B)    | R2.7.10   | 413 | h-422-86-2  | 豊後大野市千歳町前田<br>豊後大野市三重町向野 | ●                | ●               | 〃          |             |
| 2468 | 土石流     | 天神ノ上①    | R2.7.10   | 413 | h-422-106-1 | 豊後大野市三重町大白谷              | ●                | ●               | 〃          |             |
| 2469 | 土石流     | 天神ノ上②（A） | R2.7.10   | 413 | h-422-107-1 | 豊後大野市三重町大白谷              | ●                | ●               | 〃          |             |
| 2470 | 土石流     | 天神ノ上②（B） | R2.7.10   | 413 | h-422-107-1 | 豊後大野市三重町大白谷              | ●                | ●               | 〃          |             |
| 2471 | 土石流     | 田尾（A）    | R2.7.10   | 413 | h-422-113-3 | 豊後大野市三重町奥畑               | ●                | ●               | 〃          |             |
| 2472 | 土石流     | 田尾（B）    | R2.7.10   | 413 | h-422-113-3 | 豊後大野市三重町奥畑               | ●                | ●               | 〃          |             |
| 2473 | 土石流     | 田尾（C）    | R2.7.10   | 413 | h-422-113-3 | 豊後大野市三重町奥畑               | ●                | ●               | 〃          |             |
| 2474 | 土石流     | 上石田（A）   | R2.7.10   | 413 | h-427-1-2   | 豊後大野市千歳町石田               | ●                | ●               | 〃          |             |
| 2475 | 土石流     | 上石田（B）   | R2.7.10   | 413 | h-427-1-2   | 豊後大野市千歳町石田               | ●                | ●               | 〃          |             |
| 2476 | 土石流     | 踊場       | R2.7.10   | 413 | h-427-2-1   | 豊後大野市千歳町前田               | ●                | ●               | 〃          |             |
| 2477 | 急傾斜地の崩壊 | スシノ下(A)  | R2.7.10   | 413 | I-1-1468    | 豊後大野市三重町芦刈               | ●                | ●               | 〃          |             |
| 2478 | 急傾斜地の崩壊 | スシノ下(B)  | R2.7.10   | 413 | I-1-1468    | 豊後大野市三重町芦刈               | ●                | ●               | 〃          |             |
| 2479 | 急傾斜地の崩壊 | スシノ下(C)  | R2.7.10   | 413 | I-1-1468    | 豊後大野市三重町芦刈               | ●                | ●               | 〃          |             |
| 2480 | 急傾斜地の崩壊 | スシノ下(D)  | R2.7.10   | 413 | I-1-1468    | 豊後大野市三重町芦刈               |                  | ●               | 〃          |             |
| 2481 | 急傾斜地の崩壊 | 金田①      | R2.7.10   | 413 | I-1-1469    | 豊後大野市三重町芦刈               | ●                | ●               | 〃          |             |
| 2482 | 急傾斜地の崩壊 | 森迫2      | R2.7.10   | 413 | I-1-1470    | 豊後大野市三重町井迫               | ●                | ●               | 〃          |             |
| 2483 | 急傾斜地の崩壊 | 扇田       | R2.7.10   | 413 | I-1-1481    | 豊後大野市三重町内田               |                  | ●               | 〃          |             |
| 2484 | 急傾斜地の崩壊 | 柿ノ木(A)   | R2.7.10   | 413 | I-1-1485    | 豊後大野市三重町百枝               | ●                | ●               | 〃          |             |
| 2485 | 急傾斜地の崩壊 | 柿ノ木(B)   | R2.7.10   | 413 | I-1-1485    | 豊後大野市三重町百枝               | ●                | ●               | 〃          |             |
| 2486 | 急傾斜地の崩壊 | 柿ノ木(C)   | R2.7.10   | 413 | I-1-1485    | 豊後大野市三重町百枝               | ●                | ●               | 〃          |             |
| 2487 | 急傾斜地の崩壊 | 柿ノ木(D)   | R2.7.10   | 413 | I-1-1485    | 豊後大野市三重町百枝               | ●                | ●               | 〃          |             |
| 2488 | 急傾斜地の崩壊 | 柿ノ木(E)   | R2.7.10   | 413 | I-1-1485    | 豊後大野市三重町百枝               | ●                | ●               | 〃          |             |
| 2489 | 急傾斜地の崩壊 | 柿ノ木(F)   | R2.7.10   | 413 | I-1-1485    | 豊後大野市三重町百枝               | ●                | ●               | 〃          |             |
| 2490 | 急傾斜地の崩壊 | 柿ノ木(G)   | R2.7.10   | 413 | I-1-1485    | 豊後大野市三重町百枝               | ●                | ●               | 〃          |             |
| 2491 | 急傾斜地の崩壊 | 柿ノ木(H)   | R2.7.10   | 413 | I-1-1485    | 豊後大野市三重町百枝               | ●                | ●               | 〃          |             |
| 2492 | 急傾斜地の崩壊 | 向野1      | R2.7.10   | 413 | I-1-1486    | 豊後大野市三重町向野               | ●                | ●               | 〃          |             |
| 2493 | 急傾斜地の崩壊 | 市場①      | R2.7.10   | 413 | I-1-1487    | 豊後大野市三重町市場               | ●                | ●               | 〃          |             |
| 2494 | 急傾斜地の崩壊 | 角門       | R2.7.10   | 413 | I-1-1496    | 豊後大野市三重町久田               | ●                | ●               | 〃          |             |
| 2495 | 急傾斜地の崩壊 | 上赤嶺2区(A) | R2.7.10   | 413 | I-1-2802    | 豊後大野市三重町赤嶺               | ●                | ●               | 〃          |             |
| 2496 | 急傾斜地の崩壊 | 上赤嶺2区(B) | R2.7.10   | 413 | I-1-2802    | 豊後大野市三重町赤嶺               | ●                | ●               | 〃          |             |
| 2497 | 急傾斜地の崩壊 | 市場②(A)   | R2.7.10   | 413 | I-1-2803    | 豊後大野市三重町市場               | ●                | ●               | 〃          |             |
| 2498 | 急傾斜地の崩壊 | 市場②(B)   | R2.7.10   | 413 | I-1-2803    | 豊後大野市三重町市場               | ●                | ●               | 〃          |             |
| 2499 | 急傾斜地の崩壊 | 百枝①(A)   | R2.7.10   | 413 | I-1-4071    | 豊後大野市三重町百枝               | ●                | ●               | 〃          |             |
| 2500 | 急傾斜地の崩壊 | 百枝①(B)   | R2.7.10   | 413 | I-1-4071    | 豊後大野市三重町百枝               | ●                | ●               | 〃          |             |

|      | 土砂災害の現象 | 危険箇所・溪流名  | 指定年月日（公示） |     | 危険箇所番号    | 所在地         | 特別警戒区域<br>レッドゾーン | 警戒区域<br>イエローゾーン | 災害時の警戒避難体制 |             |
|------|---------|-----------|-----------|-----|-----------|-------------|------------------|-----------------|------------|-------------|
|      |         |           | 年月日       | 番号  |           |             |                  |                 | 現地連絡員      | 応急措置<br>責任者 |
| 2501 | 急傾斜地の崩壊 | 百枝①(C)    | R2.7.10   | 413 | I-1-4071  | 豊後大野市三重町百枝  | ●                | ●               | 〃          |             |
| 2502 | 急傾斜地の崩壊 | 法泉庵①(A)   | R2.7.10   | 413 | I-1-4072  | 豊後大野市三重町百枝  | ●                | ●               | 〃          |             |
| 2503 | 急傾斜地の崩壊 | 法泉庵①(B)   | R2.7.10   | 413 | I-1-4072  | 豊後大野市三重町百枝  | ●                | ●               | 〃          |             |
| 2504 | 急傾斜地の崩壊 | 法泉庵①(C)   | R2.7.10   | 413 | I-1-4072  | 豊後大野市三重町百枝  | ●                | ●               | 〃          |             |
| 2505 | 急傾斜地の崩壊 | 牟礼①       | R2.7.10   | 413 | I-1-4073  | 豊後大野市三重町百枝  | ●                | ●               | 〃          |             |
| 2506 | 急傾斜地の崩壊 | 森迫        | R2.7.10   | 413 | I-1-4083  | 豊後大野市三重町井迫  | ●                | ●               | 〃          |             |
| 2507 | 急傾斜地の崩壊 | 向野①       | R2.7.10   | 413 | I-1-4085  | 豊後大野市三重町向野  | ●                | ●               | 〃          |             |
| 2508 | 急傾斜地の崩壊 | 米田①(A)    | R2.7.10   | 413 | I-1-4086  | 豊後大野市三重町久田  | ●                | ●               | 〃          |             |
| 2509 | 急傾斜地の崩壊 | 米田①(B)    | R2.7.10   | 413 | I-1-4086  | 豊後大野市三重町久田  | ●                | ●               | 〃          |             |
| 2510 | 急傾斜地の崩壊 | 中玉田②      | R2.7.10   | 413 | I-1-9053  | 豊後大野市三重町玉田  | ●                | ●               | 〃          |             |
| 2511 | 急傾斜地の崩壊 | 上小坂②      | R2.7.10   | 413 | I-1-9055  | 豊後大野市三重町小坂  | ●                | ●               | 〃          |             |
| 2512 | 急傾斜地の崩壊 | 三重原2      | R2.7.10   | 413 | I-1-9056  | 豊後大野市三重町小坂  | ●                | ●               | 〃          |             |
| 2513 | 急傾斜地の崩壊 | 森迫1(A)    | R2.7.10   | 413 | I-2-0070  | 豊後大野市三重町井迫  | ●                | ●               | 〃          |             |
| 2514 | 急傾斜地の崩壊 | 森迫1(B)    | R2.7.10   | 413 | I-2-0070  | 豊後大野市三重町井迫  | ●                | ●               | 〃          |             |
| 2515 | 急傾斜地の崩壊 | 森迫1(C)    | R2.7.10   | 413 | I-2-0070  | 豊後大野市三重町井迫  | ●                | ●               | 〃          |             |
| 2516 | 急傾斜地の崩壊 | 森迫1(D)    | R2.7.10   | 413 | I-2-0070  | 豊後大野市三重町井迫  | ●                | ●               | 〃          |             |
| 2517 | 急傾斜地の崩壊 | 森迫1(E)    | R2.7.10   | 413 | I-2-0070  | 豊後大野市三重町井迫  | ●                | ●               | 〃          |             |
| 2518 | 急傾斜地の崩壊 | 金田②(A)    | R2.7.10   | 413 | II-1-3790 | 豊後大野市三重町芦刈  | ●                | ●               | 〃          |             |
| 2519 | 急傾斜地の崩壊 | 金田②(B)    | R2.7.10   | 413 | II-1-3790 | 豊後大野市三重町芦刈  | ●                | ●               | 〃          |             |
| 2520 | 急傾斜地の崩壊 | 金田③       | R2.7.10   | 413 | II-1-3792 | 豊後大野市三重町芦刈  | ●                | ●               | 〃          |             |
| 2521 | 急傾斜地の崩壊 | 菅生⑨       | R2.7.10   | 413 | II-1-3794 | 豊後大野市三重町菅生  | ●                | ●               | 〃          |             |
| 2522 | 急傾斜地の崩壊 | 法泉庵②      | R2.7.10   | 413 | II-1-3796 | 豊後大野市三重町百枝  | ●                | ●               | 〃          |             |
| 2523 | 急傾斜地の崩壊 | 牟礼②       | R2.7.10   | 413 | II-1-3797 | 豊後大野市三重町百枝  | ●                | ●               | 〃          |             |
| 2524 | 急傾斜地の崩壊 | 大原①       | R2.7.10   | 413 | II-1-3798 | 豊後大野市三重町百枝  | ●                | ●               | 〃          |             |
| 2525 | 急傾斜地の崩壊 | 川辺①       | R2.7.10   | 413 | II-1-3806 | 豊後大野市三重町川辺  | ●                | ●               | 〃          |             |
| 2526 | 急傾斜地の崩壊 | 中玉田③      | R2.7.10   | 413 | II-1-3807 | 豊後大野市三重町玉田  | ●                | ●               | 〃          |             |
| 2527 | 急傾斜地の崩壊 | 上赤嶺二区②    | R2.7.10   | 413 | II-1-3808 | 豊後大野市三重町赤嶺  | ●                | ●               | 〃          |             |
| 2528 | 急傾斜地の崩壊 | 上赤嶺二区③(A) | R2.7.10   | 413 | II-1-3809 | 豊後大野市三重町赤嶺  | ●                | ●               | 〃          |             |
| 2529 | 急傾斜地の崩壊 | 上赤嶺二区③(B) | R2.7.10   | 413 | II-1-3809 | 豊後大野市三重町赤嶺  | ●                | ●               | 〃          |             |
| 2530 | 急傾斜地の崩壊 | 上赤嶺二区③(C) | R2.7.10   | 413 | II-1-3809 | 豊後大野市三重町赤嶺  | ●                | ●               | 〃          |             |
| 2531 | 急傾斜地の崩壊 | 下赤嶺③      | R2.7.10   | 413 | II-1-3810 | 豊後大野市三重町赤嶺  | ●                | ●               | 〃          |             |
| 2532 | 急傾斜地の崩壊 | 上小坂③      | R2.7.10   | 413 | II-1-3813 | 豊後大野市三重町小坂  | ●                | ●               | 〃          |             |
| 2533 | 急傾斜地の崩壊 | 上小坂④      | R2.7.10   | 413 | II-1-3819 | 豊後大野市三重町小坂  | ●                | ●               | 〃          |             |
| 2534 | 急傾斜地の崩壊 | 中津留①      | R2.7.10   | 413 | II-1-3844 | 豊後大野市三重町向野  | ●                | ●               | 〃          |             |
| 2535 | 急傾斜地の崩壊 | 宇対瀬①      | R2.7.10   | 413 | II-1-3846 | 豊後大野市三重町浅瀬  | ●                | ●               | 〃          |             |
| 2536 | 急傾斜地の崩壊 | 宇対瀬②      | R2.7.10   | 413 | II-1-3847 | 豊後大野市三重町浅瀬  | ●                | ●               | 〃          |             |
| 2537 | 急傾斜地の崩壊 | 中原(A)     | R2.7.10   | 413 | II-1-3849 | 豊後大野市三重町上田原 | ●                | ●               | 〃          |             |
| 2538 | 急傾斜地の崩壊 | 中原(B)     | R2.7.10   | 413 | II-1-3849 | 豊後大野市三重町上田原 | ●                | ●               | 〃          |             |
| 2539 | 急傾斜地の崩壊 | 金田④(A)    | R2.7.10   | 413 | II-1-3850 | 豊後大野市三重町芦刈  | ●                | ●               | 〃          |             |
| 2540 | 急傾斜地の崩壊 | 金田④(B)    | R2.7.10   | 413 | II-1-3850 | 豊後大野市三重町芦刈  | ●                | ●               | 〃          |             |
| 2541 | 急傾斜地の崩壊 | 浅水③       | R2.7.10   | 413 | II-1-3851 | 豊後大野市三重町浅瀬  | ●                | ●               | 〃          |             |
| 2542 | 急傾斜地の崩壊 | 浅水④       | R2.7.10   | 413 | II-1-3852 | 豊後大野市三重町浅瀬  | ●                | ●               | 〃          |             |
| 2543 | 急傾斜地の崩壊 | 又井②(A)    | R2.7.10   | 413 | II-1-3853 | 豊後大野市三重町井迫  | ●                | ●               | 〃          |             |
| 2544 | 急傾斜地の崩壊 | 又井②(B)    | R2.7.10   | 413 | II-1-3853 | 豊後大野市三重町井迫  | ●                | ●               | 〃          |             |
| 2545 | 急傾斜地の崩壊 | 又井②(C)    | R2.7.10   | 413 | II-1-3853 | 豊後大野市三重町井迫  | ●                | ●               | 〃          |             |
| 2546 | 急傾斜地の崩壊 | 一の谷(A)    | R2.7.10   | 413 | II-1-3856 | 豊後大野市三重町向野  | ●                | ●               | 〃          |             |
| 2547 | 急傾斜地の崩壊 | 一の谷(B)    | R2.7.10   | 413 | II-1-3856 | 豊後大野市三重町向野  | ●                | ●               | 〃          |             |
| 2548 | 急傾斜地の崩壊 | 向野②       | R2.7.10   | 413 | II-1-3857 | 豊後大野市三重町向野  | ●                | ●               | 〃          |             |
| 2549 | 急傾斜地の崩壊 | 山方①       | R2.7.10   | 413 | II-1-3858 | 豊後大野市三重町久田  | ●                | ●               | 〃          |             |
| 2550 | 急傾斜地の崩壊 | 山方②       | R2.7.10   | 413 | II-1-3859 | 豊後大野市三重町久田  | ●                | ●               | 〃          |             |

|      | 土砂災害の現象 | 危険箇所・溪流名 | 指定年月日（公示） |     | 危険箇所番号     | 所在地                      | 特別警戒区域<br>レッドゾーン | 警戒区域<br>イエローゾーン | 災害時の警戒避難体制 |             |
|------|---------|----------|-----------|-----|------------|--------------------------|------------------|-----------------|------------|-------------|
|      |         |          | 年月日       | 番号  |            |                          |                  |                 | 現地連絡員      | 応急措置<br>責任者 |
| 2551 | 急傾斜地の崩壊 | 山方③      | R2.7.10   | 413 | II-1-3860  | 豊後大野市三重町久田               | ●                | ●               | 〃          |             |
| 2552 | 急傾斜地の崩壊 | 米田②(A)   | R2.7.10   | 413 | II-1-3861  | 豊後大野市三重町久田               | ●                | ●               | 〃          |             |
| 2553 | 急傾斜地の崩壊 | 米田②(B)   | R2.7.10   | 413 | II-1-3861  | 豊後大野市三重町久田               | ●                | ●               | 〃          |             |
| 2554 | 急傾斜地の崩壊 | 宝川内(A)   | R2.7.10   | 413 | II-1-3979  | 豊後大野市三重町内山               | ●                | ●               | 〃          |             |
| 2555 | 急傾斜地の崩壊 | 宝川内(B)   | R2.7.10   | 413 | II-1-3979  | 豊後大野市三重町内山               | ●                | ●               | 〃          |             |
| 2556 | 急傾斜地の崩壊 | 松谷⑥(A)   | R2.7.10   | 413 | II-1-3985  | 豊後大野市三重町内山               | ●                | ●               | 〃          |             |
| 2557 | 急傾斜地の崩壊 | 松谷⑥(B)   | R2.7.10   | 413 | II-1-3985  | 豊後大野市三重町内山               | ●                | ●               | 〃          |             |
| 2558 | 急傾斜地の崩壊 | 酒井寺西⑤    | R2.7.10   | 413 | II-1-4773  | 豊後大野市大野町酒井寺              | ●                | ●               | 〃          |             |
| 2559 | 急傾斜地の崩壊 | 藤北①      | R2.7.10   | 413 | II-1-4779  | 豊後大野市大野町藤北               | ●                | ●               | 〃          |             |
| 2560 | 急傾斜地の崩壊 | 田口①      | R2.7.10   | 413 | II-1-4896  | 豊後大野市千歳町船田               | ●                | ●               | 〃          |             |
| 2561 | 急傾斜地の崩壊 | 田口②      | R2.7.10   | 413 | II-1-4897  | 豊後大野市千歳町船田               | ●                | ●               | 〃          |             |
| 2562 | 急傾斜地の崩壊 | 高添②      | R2.7.10   | 413 | II-1-4901  | 豊後大野市千歳町長峰<br>豊後大野市犬飼町柴北 | ●                | ●               | 〃          |             |
| 2563 | 急傾斜地の崩壊 | 田口③      | R2.7.10   | 413 | II-1-4903  | 豊後大野市千歳町船田               | ●                | ●               | 〃          |             |
| 2564 | 急傾斜地の崩壊 | 原田⑩(A)   | R2.7.10   | 413 | II-1-4945  | 豊後大野市千歳町前田               | ●                | ●               | 〃          |             |
| 2565 | 急傾斜地の崩壊 | 原田⑩(B)   | R2.7.10   | 413 | II-1-4945  | 豊後大野市千歳町前田               | ●                | ●               | 〃          |             |
| 2566 | 急傾斜地の崩壊 | 金田⑤      | R2.7.10   | 413 | II-2-0153  | 豊後大野市三重町芦刈               | ●                | ●               | 〃          |             |
| 2567 | 急傾斜地の崩壊 | 桜河内      | R2.7.10   | 413 | s-422-2-1  | 豊後大野市三重町秋葉               | ●                | ●               | 〃          |             |
| 2568 | 急傾斜地の崩壊 | イヤノ元(A)  | R2.7.10   | 413 | s-422-20-3 | 豊後大野市三重町内山               | ●                | ●               | 〃          |             |
| 2569 | 急傾斜地の崩壊 | イヤノ元(B)  | R2.7.10   | 413 | s-422-20-3 | 豊後大野市三重町内山               | ●                | ●               | 〃          |             |
| 2570 | 急傾斜地の崩壊 | イヤノ元(C)  | R2.7.10   | 413 | s-422-20-3 | 豊後大野市三重町内山               | ●                | ●               | 〃          |             |
| 2571 | 急傾斜地の崩壊 | 辻        | R2.7.10   | 413 | s-427-1-1  | 豊後大野市千歳町船田               | ●                | ●               | 〃          |             |
| 2572 | 急傾斜地の崩壊 | 長畑       | R2.7.10   | 413 | s-427-11-2 | 豊後大野市千歳町長峰               | ●                | ●               | 〃          |             |
| 2573 | 急傾斜地の崩壊 | 戸成       | R2.7.10   | 413 | s-427-16-1 | 豊後大野市千歳町長峰               | ●                | ●               | 〃          |             |
| 2574 | 急傾斜地の崩壊 | 深瀬       | R2.7.10   | 413 | s-427-17-3 | 豊後大野市千歳町長峰               | ●                | ●               | 〃          |             |
| 2575 | 急傾斜地の崩壊 | 犬飼本町(A)  | R2.8.25   | 475 | I-1-1698   | 豊後大野市犬飼町犬飼               | ●                | ●               | 〃          |             |
| 2576 | 急傾斜地の崩壊 | 戸上白水②(B) | R3.9.28   | 575 | G-1-20104  | 豊後大野市犬飼町大寒               | ●                | ●               | 〃          |             |
| 2577 | 急傾斜地の崩壊 | 黒松東⑧     | R3.9.28   | 575 | G-1-20110  | 豊後大野市犬飼町黒松               | ●                | ●               | 〃          |             |
| 2578 | 急傾斜地の崩壊 | 葛川③(B)   | R3.9.28   | 575 | G-1-20112  | 豊後大野市犬飼町柴北               | ●                | ●               | 〃          |             |
| 2579 | 急傾斜地の崩壊 | 葛川④      | R3.9.28   | 575 | G-1-20113  | 豊後大野市犬飼町柴北               | ●                | ●               | 〃          |             |
| 2580 | 急傾斜地の崩壊 | 高畑⑤      | R3.9.28   | 575 | G-1-20115  | 豊後大野市千歳町高畑               | ●                | ●               | 〃          |             |
| 2581 | 急傾斜地の崩壊 | 横尾③      | R3.9.28   | 575 | G-1-20116  | 豊後大野市千歳町新殿               | ●                | ●               | 〃          |             |
| 2582 | 急傾斜地の崩壊 | 高畑⑥(B)   | R3.9.28   | 575 | G-1-20117  | 豊後大野市千歳町高畑               | ●                | ●               | 〃          |             |
| 2583 | 急傾斜地の崩壊 | 原田⑪      | R3.9.28   | 575 | G-1-20118  | 豊後大野市千歳町前田               | ●                | ●               | 〃          |             |
| 2584 | 急傾斜地の崩壊 | 後玉田②     | R3.9.28   | 575 | G-1-20122  | 豊後大野市三重町玉田               | ●                | ●               | 〃          |             |
| 2585 | 急傾斜地の崩壊 | 多良志②     | R3.9.28   | 575 | G-1-20124  | 豊後大野市三重町秋葉               | ●                | ●               | 〃          |             |
| 2586 | 急傾斜地の崩壊 | 浅水⑤      | R3.9.28   | 575 | G-1-20128  | 豊後大野市三重町浅瀬               | ●                | ●               | 〃          |             |
| 2587 | 急傾斜地の崩壊 | 内山⑦      | R3.9.28   | 575 | G-1-20129  | 豊後大野市三重町内山               | ●                | ●               | 〃          |             |
| 2588 | 急傾斜地の崩壊 | 入北⑦      | R3.9.28   | 575 | G-1-20132  | 豊後大野市三重町西畑               | ●                | ●               | 〃          |             |
| 2589 | 急傾斜地の崩壊 | 山中⑪      | R3.9.28   | 575 | G-1-20135  | 豊後大野市三重町内山               | ●                | ●               | 〃          |             |
| 2590 | 急傾斜地の崩壊 | 片内④      | R3.9.28   | 575 | G-1-20136  | 豊後大野市三重町山部               | ●                | ●               | 〃          |             |
| 2591 | 急傾斜地の崩壊 | 梨原⑨      | R3.9.28   | 575 | G-2-20202  | 豊後大野市朝地町梨小               | ●                | ●               | 〃          |             |
| 2592 | 急傾斜地の崩壊 | 親所②      | R3.9.28   | 575 | G-1-20204  | 豊後大野市朝地町栗林               | ●                | ●               | 〃          |             |
| 2593 | 急傾斜地の崩壊 | 鳥屋⑥      | R3.9.28   | 575 | G-1-20206  | 豊後大野市朝地町鳥田               | ●                | ●               | 〃          |             |
| 2594 | 急傾斜地の崩壊 | 鳥屋⑨      | R3.9.28   | 575 | G-2-20207  | 豊後大野市朝地町鳥田               | ●                | ●               | 〃          |             |
| 2595 | 急傾斜地の崩壊 | 北平⑥      | R3.9.28   | 575 | G-1-20209  | 豊後大野市朝地町綿田               | ●                | ●               | 〃          |             |
| 2596 | 急傾斜地の崩壊 | 綿田⑪      | R3.9.28   | 575 | G-2-20210  | 豊後大野市朝地町綿田               | ●                | ●               | 〃          |             |
| 2597 | 急傾斜地の崩壊 | 田夫時③     | R3.9.28   | 575 | G-1-20211  | 豊後大野市朝地町鳥田               | ●                | ●               | 〃          |             |
| 2598 | 急傾斜地の崩壊 | 正原③      | R3.9.28   | 575 | G-2-20212  | 豊後大野市朝地町坪泉               | ●                | ●               | 〃          |             |
| 2599 | 急傾斜地の崩壊 | 津留⑪      | R3.9.28   | 575 | G-1-20301  | 豊後大野市清川町宇田枝              | ●                | ●               | 〃          |             |
| 2600 | 急傾斜地の崩壊 | 津留⑫      | R3.9.28   | 575 | G-1-20302  | 豊後大野市清川町宇田枝              | ●                | ●               | 〃          |             |

|      | 土砂災害の現象 | 危険箇所・溪流名 | 指定年月日（公示）  |     | 危険箇所番号       | 所在地                      | 特別警戒区域<br>レッドゾーン | 警戒区域<br>イエローゾーン | 災害時の警戒避難体制 |             |
|------|---------|----------|------------|-----|--------------|--------------------------|------------------|-----------------|------------|-------------|
|      |         |          | 年月日        | 番号  |              |                          |                  |                 | 現地連絡員      | 応急措置<br>責任者 |
| 2601 | 急傾斜地の崩壊 | 天神下④     | R3. 9. 28  | 575 | G-1-20303    | 豊後大野市清川町天神               | ●                | ●               | 〃          |             |
| 2602 | 急傾斜地の崩壊 | 小原⑩      | R3. 9. 28  | 575 | G-1-20304    | 豊後大野市清川町六種               | ●                | ●               | 〃          |             |
| 2603 | 急傾斜地の崩壊 | 近地③      | R3. 9. 28  | 575 | G-1-20305    | 豊後大野市朝地町朝地               | ●                | ●               | 〃          |             |
| 2604 | 土石流     | 柿ノ木川①    | R4. 5. 31  | 255 | 04-201Ⅱ-046  | 豊後大野市犬飼町下津尾              | ●                | ●               | 〃          |             |
| 2605 | 土石流     | 田原川②     | R4. 5. 31  | 255 | 04-201Ⅱ-049  | 豊後大野市犬飼町下津尾              | ●                | ●               | 〃          |             |
| 2606 | 土石流     | 姿川       | R4. 5. 31  | 255 | 08-208Ⅱ-004  | 豊後大野市緒方町木野               | ●                | ●               | 〃          |             |
| 2607 | 土石流     | 矢原川②     | R4. 5. 31  | 255 | 08-208Ⅱ-006  | 豊後大野市緒方町木野               | ●                | ●               | 〃          |             |
| 2608 | 土石流     | 大無礼川     | R4. 10. 11 | 407 | 07-422Ⅰ-017  | 豊後大野市三重町伏野               |                  | ●               | 〃          |             |
| 2609 | 急傾斜地の崩壊 | 柴北下      | R4. 10. 11 | 407 | Ⅰ-1-1691     | 豊後大野市犬飼町柴北               | ●                | ●               | 〃          |             |
| 2610 | 急傾斜地の崩壊 | 中玉田①     | R4. 10. 11 | 407 | Ⅰ-1-9054     | 豊後大野市三重町玉田               | ●                | ●               | 〃          |             |
| 2611 | 急傾斜地の崩壊 | 名本②      | R4. 10. 11 | 407 | Ⅱ-1-5007     | 豊後大野市犬飼町柴北               | ●                | ●               | 〃          |             |
| 2612 | 急傾斜地の崩壊 | 浦久保(D)   | R4. 10. 11 | 407 | Ⅰ-1-1541     | 豊後大野市緒方町井上               | ●                | ●               | 〃          |             |
| 2613 | 急傾斜地の崩壊 | 庄田(B)    | R4. 10. 11 | 407 | Ⅰ-1-1570     | 豊後大野市朝地町朝地               | ●                | ●               | 〃          |             |
| 2614 | 土石流     | 久知良川①    | R4. 10. 11 | 407 | 07-422Ⅰ-2101 | 豊後大野市三重町内田<br>豊後大野市三重町秋葉 | ●                | ●               | 〃          |             |
| 2615 | 土石流     | 久知良川②    | R4. 10. 11 | 407 | 07-422Ⅰ-2102 | 豊後大野市三重町内田               | ●                | ●               | 〃          |             |
| 2616 | 土石流     | 久知良川③    | R4. 10. 11 | 407 | 07-422Ⅰ-2103 | 豊後大野市三重町内田               | ●                | ●               | 〃          |             |
| 2617 | 急傾斜地の崩壊 | 菅生⑩      | R4. 10. 11 | 407 | G-1-21102    | 豊後大野市三重町菅生               | ●                | ●               | 〃          |             |
| 2618 | 急傾斜地の崩壊 | 菅生⑬      | R4. 10. 11 | 407 | G-1-21105    | 豊後大野市三重町菅生               | ●                | ●               | 〃          |             |
| 2619 | 急傾斜地の崩壊 | 菅生⑮      | R4. 10. 11 | 407 | G-1-21107    | 豊後大野市三重町菅生               | ●                | ●               | 〃          |             |
| 2620 | 急傾斜地の崩壊 | 三重原①     | R4. 10. 11 | 407 | G-1-21110    | 豊後大野市三重町小坂               | ●                | ●               | 〃          |             |
| 2621 | 急傾斜地の崩壊 | 下赤嶺中の原②  | R4. 10. 11 | 407 | G-1-21112    | 豊後大野市三重町赤嶺               | ●                | ●               | 〃          |             |
| 2622 | 急傾斜地の崩壊 | 上赤嶺二区⑤   | R4. 10. 11 | 407 | G-1-21114    | 豊後大野市三重町赤嶺               | ●                | ●               | 〃          |             |
| 2623 | 急傾斜地の崩壊 | 百枝②      | R4. 10. 11 | 407 | G-1-21115    | 豊後大野市三重町百枝               | ●                | ●               | 〃          |             |
| 2624 | 急傾斜地の崩壊 | 肝煎一区③    | R4. 10. 11 | 407 | G-1-21116    | 豊後大野市三重町秋葉               | ●                | ●               | 〃          |             |
| 2625 | 急傾斜地の崩壊 | 鬼塚⑥      | R4. 10. 11 | 407 | G-1-21117    | 豊後大野市三重町秋葉               |                  | ●               | 〃          |             |
| 2626 | 急傾斜地の崩壊 | 久知良一区⑬   | R4. 10. 11 | 407 | G-1-21119    | 豊後大野市三重町内田               | ●                | ●               | 〃          |             |
| 2627 | 急傾斜地の崩壊 | 久知良二区①   | R4. 10. 11 | 407 | G-1-21120    | 豊後大野市三重町内田               | ●                | ●               | 〃          |             |
| 2628 | 急傾斜地の崩壊 | 久知良二区②   | R4. 10. 11 | 407 | G-1-21121    | 豊後大野市三重町内田               | ●                | ●               | 〃          |             |
| 2629 | 急傾斜地の崩壊 | 内田⑤      | R4. 10. 11 | 407 | G-1-21122    | 豊後大野市三重町内田               | ●                | ●               | 〃          |             |
| 2630 | 急傾斜地の崩壊 | 三ツ木③     | R4. 10. 11 | 407 | G-1-21124    | 豊後大野市大野町杉園               | ●                | ●               | 〃          |             |
| 2631 | 急傾斜地の崩壊 | 酒井寺西⑥    | R4. 10. 11 | 407 | G-1-21125    | 豊後大野市大野町酒井寺              | ●                | ●               | 〃          |             |
| 2632 | 急傾斜地の崩壊 | 岡①       | R4. 10. 11 | 407 | G-1-21126    | 豊後大野市大野町後田               | ●                | ●               | 〃          |             |
| 2633 | 急傾斜地の崩壊 | 牧原東⑤     | R4. 10. 11 | 407 | G-1-21128    | 豊後大野市大野町後田               | ●                | ●               | 〃          |             |
| 2634 | 急傾斜地の崩壊 | 若宮④      | R4. 10. 11 | 407 | G-1-21131    | 豊後大野市大野町田中               | ●                | ●               | 〃          |             |
| 2635 | 急傾斜地の崩壊 | 向原②      | R4. 10. 11 | 407 | G-1-21133    | 豊後大野市大野町北園               | ●                | ●               | 〃          |             |
| 2636 | 急傾斜地の崩壊 | 向原③      | R4. 10. 11 | 407 | G-1-21134    | 豊後大野市大野町北園               | ●                | ●               | 〃          |             |
| 2637 | 急傾斜地の崩壊 | 川北⑥      | R4. 10. 11 | 407 | G-1-21135    | 豊後大野市大野町田中               | ●                | ●               | 〃          |             |
| 2638 | 急傾斜地の崩壊 | 藤北③      | R4. 10. 11 | 407 | G-1-21138    | 豊後大野市大野町藤北               |                  | ●               | 〃          |             |
| 2639 | 急傾斜地の崩壊 | 北園⑤      | R4. 10. 11 | 407 | G-1-21139    | 豊後大野市大野町北園               | ●                | ●               | 〃          |             |
| 2640 | 急傾斜地の崩壊 | 北園⑦      | R4. 10. 11 | 407 | G-1-21141    | 豊後大野市大野町北園               | ●                | ●               | 〃          |             |
| 2641 | 急傾斜地の崩壊 | 北園⑧      | R4. 10. 11 | 407 | G-1-21142    | 豊後大野市大野町北園               | ●                | ●               | 〃          |             |
| 2642 | 急傾斜地の崩壊 | 屋原②      | R4. 10. 11 | 407 | G-1-21144    | 豊後大野市大野町屋原               | ●                | ●               | 〃          |             |
| 2643 | 急傾斜地の崩壊 | 谷④       | R4. 10. 11 | 407 | G-1-21145    | 豊後大野市大野町十時               | ●                | ●               | 〃          |             |
| 2644 | 急傾斜地の崩壊 | 十時⑨      | R4. 10. 11 | 407 | G-1-21146    | 豊後大野市大野町十時               | ●                | ●               | 〃          |             |
| 2645 | 急傾斜地の崩壊 | 十時⑪      | R4. 10. 11 | 407 | G-1-21148    | 豊後大野市大野町十時               | ●                | ●               | 〃          |             |
| 2646 | 急傾斜地の崩壊 | 小仲尾③     | R4. 10. 11 | 407 | G-1-21201    | 豊後大野市緒方町小原               | ●                | ●               | 〃          |             |
| 2647 | 急傾斜地の崩壊 | 栗林⑤      | R4. 10. 11 | 407 | G-1-21202    | 豊後大野市緒方町小原               | ●                | ●               | 〃          |             |
| 2648 | 急傾斜地の崩壊 | 上滞迫①     | R4. 10. 11 | 407 | G-1-21203    | 豊後大野市緒方町滞迫               | ●                | ●               | 〃          |             |
| 2649 | 急傾斜地の崩壊 | 恵良②      | R4. 10. 11 | 407 | G-1-21204    | 豊後大野市緒方町上自在              | ●                | ●               | 〃          |             |
| 2650 | 急傾斜地の崩壊 | 小野⑩      | R4. 10. 11 | 407 | G-1-21207    | 豊後大野市緒方町鮎川               | ●                | ●               | 〃          |             |

|      | 土砂災害の現象 | 危険箇所・溪流名 | 指定年月日（公示）  |     | 危険箇所番号           | 所在地                                     | 特別警戒区域<br>レッドゾーン | 警戒区域<br>イエローゾーン | 災害時の警戒避難体制 |             |
|------|---------|----------|------------|-----|------------------|---|------------------|-----------------|------------|-------------|
|      |         |          | 年月日        | 番号  |                  |   |                  |                 | 現地連絡員      | 応急措置<br>責任者 |
| 2651 | 急傾斜地の崩壊 | 妙見④      | R4. 10. 11 | 407 | G-1-21211        | 豊後大野市朝地町板井迫                             | ●                | ●               | 〃          |             |
| 2652 | 急傾斜地の崩壊 | 大村⑦      | R4. 10. 11 | 407 | G-1-21212        | 豊後大野市緒方町上畑                              | ●                | ●               | 〃          |             |
| 2653 | 急傾斜地の崩壊 | 土岩④      | R4. 10. 11 | 407 | G-1-21213        | 豊後大野市緒方町上畑                              | ●                | ●               | 〃          |             |
| 2654 | 急傾斜地の崩壊 | 土岩⑤      | R4. 10. 11 | 407 | G-1-21214        | 豊後大野市緒方町上畑                              | ●                | ●               | 〃          |             |
| 2655 | 急傾斜地の崩壊 | 府手④      | R4. 10. 11 | 407 | G-1-21301        | 豊後大野市大野町藤北                              | ●                | ●               | 〃          |             |
| 2656 | 急傾斜地の崩壊 | 府手⑤      | R4. 10. 11 | 407 | G-1-21302        | 豊後大野市大野町藤北                              | ●                | ●               | 〃          |             |
| 2657 | 急傾斜地の崩壊 | 府手⑥      | R4. 10. 11 | 407 | G-1-21303        | 豊後大野市大野町藤北                              | ●                | ●               | 〃          |             |
| 2658 | 急傾斜地の崩壊 | 府手⑦      | R4. 10. 11 | 407 | G-1-21304        | 豊後大野市大野町藤北                              | ●                | ●               | 〃          |             |
| 2659 | 急傾斜地の崩壊 | 府手⑧      | R4. 10. 11 | 407 | G-1-21305        | 豊後大野市大野町藤北                              | ●                | ●               | 〃          |             |
| 2660 | 急傾斜地の崩壊 | 十時⑦      | R4. 10. 11 | 407 | G-1-21307        | 豊後大野市大野町十時                              | ●                | ●               | 〃          |             |
| 2661 | 急傾斜地の崩壊 | 朝倉⑮      | R4. 10. 11 | 407 | G-1-21308        | 豊後大野市朝地町朝地                              | ●                | ●               | 〃          |             |
| 2662 | 急傾斜地の崩壊 | 荻原②      | R5. 10. 3  | 415 | G-1-22101        | 豊後大野市犬飼町柚野木                             | ●                | ●               | 〃          |             |
| 2663 | 急傾斜地の崩壊 | 山田④      | R5. 10. 3  | 415 | G-1-22102        | 豊後大野市犬飼町高津原                             | ●                | ●               | 〃          |             |
| 2664 | 急傾斜地の崩壊 | 落合③      | R5. 10. 3  | 415 | G-1-22103        | 豊後大野市犬飼町山内                              | ●                | ●               | 〃          |             |
| 2665 | 急傾斜地の崩壊 | 栗の木⑤     | R5. 10. 3  | 415 | G-1-22104        | 豊後大野市犬飼町栗ヶ畑                             | ●                | ●               | 〃          |             |
| 2666 | 急傾斜地の崩壊 | 栗の木⑥     | R5. 10. 3  | 415 | G-1-22105        | 豊後大野市犬飼町栗ヶ畑                             | ●                | ●               | 〃          |             |
| 2667 | 急傾斜地の崩壊 | 上崩②      | R5. 10. 3  | 415 | G-1-22106        | 豊後大野市犬飼町栗ヶ畑                             | ●                | ●               | 〃          |             |
| 2668 | 急傾斜地の崩壊 | 尾平②      | R5. 10. 3  | 415 | G-1-22107        | 豊後大野市犬飼町栗ヶ畑                             | ●                | ●               | 〃          |             |
| 2669 | 急傾斜地の崩壊 | 石田⑥      | R5. 10. 3  | 415 | G-1-22108        | 豊後大野市千歳町石田                              | ●                | ●               | 〃          |             |
| 2670 | 急傾斜地の崩壊 | 牧上④      | R5. 10. 3  | 415 | G-1-22109        | 豊後大野市大野町後田                              | ●                | ●               | 〃          |             |
| 2671 | 急傾斜地の崩壊 | 天神②      | R5. 10. 3  | 415 | G-1-22201        | 豊後大野市緒方町天神                              | ●                | ●               | 〃          |             |
| 2672 | 急傾斜地の崩壊 | 初迫②      | R5. 10. 3  | 415 | G-1-22202        | 豊後大野市緒方町天神                              | ●                | ●               | 〃          |             |
| 2673 | 急傾斜地の崩壊 | 久土知⑤     | R5. 10. 3  | 415 | G-1-22203        | 豊後大野市緒方町久土知                             | ●                | ●               | 〃          |             |
| 2674 | 急傾斜地の崩壊 | 久土知⑥     | R5. 10. 3  | 415 | G-1-22204        | 豊後大野市緒方町久土知                             | ●                | ●               | 〃          |             |
| 2675 | 急傾斜地の崩壊 | 桑原⑤      | R5. 10. 3  | 415 | G-1-22205        | 豊後大野市緒方町天神                              | ●                | ●               | 〃          |             |
| 2676 | 急傾斜地の崩壊 | 竹脇⑤      | R5. 10. 3  | 415 | G-1-22206        | 豊後大野市緒方町大化                              | ●                | ●               | 〃          |             |
| 2677 | 急傾斜地の崩壊 | 竹脇⑥      | R5. 10. 3  | 415 | G-1-22207        | 豊後大野市緒方町大化                              | ●                | ●               | 〃          |             |
| 2678 | 土石流     | 井ノ迫川②    | R6. 9. 10  | 433 | 07-428- I -2301  | 豊後大野市犬飼町柚野木                             | ●                | ●               |            |             |
| 2679 | 土石流     | 上六区川     | R6. 9. 10  | 433 | 07-428- II -2303 | 豊後大野市犬飼町下津尾                             | ●                | ●               |            |             |
| 2680 | 土石流     | 上六区川②    | R6. 9. 10  | 433 | 07-428- II -2304 | 豊後大野市犬飼町下津尾                             | ●                | ●               |            |             |
| 2681 | 土石流     | 上六区川③    | R6. 9. 10  | 433 | 07-428- II -2305 | 豊後大野市犬飼町下津尾                             | ●                | ●               |            |             |
| 2682 | 土石流     | 福土川②     | R6. 9. 10  | 433 | 07-428- II -2306 | 豊後大野市犬飼町下津尾                             | ●                | ●               |            |             |
| 2683 | 土石流     | 上六区川④    | R6. 9. 10  | 433 | 07-428- II -2307 | 豊後大野市犬飼町高津原                             |                  | ●               |            |             |
| 2684 | 土石流     | 山の田谷川②   | R6. 9. 10  | 433 | 07-428- II -2308 | 豊後大野市犬飼町高津原                             | ●                | ●               |            |             |
| 2685 | 土石流     | 山内川      | R6. 9. 10  | 433 | 07-428- II -2314 | 豊後大野市犬飼町山内<br>豊後大野市犬飼町栗ヶ畑<br>豊後大野市犬飼町黒松 | ●                | ●               |            |             |
| 2686 | 土石流     | 山内川②     | R6. 9. 10  | 433 | 07-428- II -2315 | 豊後大野市犬飼町山内                              | ●                | ●               |            |             |
| 2687 | 土石流     | 山内川③     | R6. 9. 10  | 433 | 07-428- II -2316 | 豊後大野市犬飼町山内                              |                  | ●               |            |             |
| 2688 | 土石流     | 衣掛川②     | R6. 9. 10  | 433 | 07-428- II -2317 | 豊後大野市犬飼町黒松                              | ●                | ●               |            |             |
| 2689 | 土石流     | 下ノ原川     | R6. 9. 10  | 433 | 07-428- II -2318 | 豊後大野市犬飼町山内<br>豊後大野市犬飼町栗ヶ畑<br>豊後大野市犬飼町黒松 | ●                | ●               |            |             |
| 2690 | 土石流     | 竹ノ下川②    | R6. 9. 10  | 433 | 07-428- II -2319 | 豊後大野市犬飼町山内<br>豊後大野市犬飼町栗ヶ畑               | ●                | ●               |            |             |
| 2691 | 土石流     | 入北川一支溪   | R6. 9. 10  | 433 | 07-422- I -2366  | 豊後大野市犬飼町西畑                              | ●                | ●               |            |             |
| 2692 | 土石流     | 入北川二支溪   | R6. 9. 10  | 433 | 07-422- I -2367  | 豊後大野市犬飼町西畑                              | ●                | ●               |            |             |
| 2693 | 土石流     | 入北川三支溪   | R6. 9. 10  | 433 | 07-422- I -2368  | 豊後大野市犬飼町西畑<br>豊後大野市犬飼町小坂                | ●                | ●               |            |             |
| 2694 | 土石流     | 三重福原川三支溪 | R6. 9. 10  | 433 | 07-422- I -2371  | 豊後大野市三重町松尾                              | ●                | ●               |            |             |
| 2695 | 土石流     | 三重福原川五支溪 | R6. 9. 10  | 433 | 07-422- I -2373  | 豊後大野市三重町松尾                              | ●                | ●               |            |             |
| 2696 | 土石流     | 三重福原川六支溪 | R6. 9. 10  | 433 | 07-422- I -2374  | 豊後大野市三重町松尾                              | ●                | ●               |            |             |
| 2697 | 土石流     | 柴尾川三支溪   | R6. 9. 10  | 433 | 07-422- I -2375  | 豊後大野市三重町松尾                              | ●                | ●               |            |             |
| 2698 | 土石流     | 松尾谷川二支溪  | R6. 9. 10  | 433 | 07-422- I -2376  | 豊後大野市三重町松尾                              | ●                | ●               |            |             |
| 2699 | 土石流     | 松尾谷川三支溪  | R6. 9. 10  | 433 | 07-422- I -2377  | 豊後大野市三重町松尾                              | ●                | ●               |            |             |
| 2700 | 土石流     | 松尾谷川四支溪  | R6. 9. 10  | 433 | 07-422- I -2378  | 豊後大野市三重町松尾                              | ●                | ●               |            |             |

|      | 土砂災害の現象 | 危険箇所・溪流名 | 指定年月日（公示） |     | 危険箇所番号          | 所在地                      | 特別警戒区域<br>レッドゾーン | 警戒区域<br>イエローゾーン | 災害時の警戒避難体制 |             |
|------|---------|----------|-----------|-----|-----------------|--------------------------|------------------|-----------------|------------|-------------|
|      |         |          | 年月日       | 番号  |                 |                          |                  |                 | 現地連絡員      | 応急措置<br>責任者 |
| 2701 | 土石流     | 松尾谷川五支溪  | R6.9.10   | 433 | 07-422- I -2379 | 豊後大野市三重町松尾               | ●                | ●               |            |             |
| 2702 | 土石流     | 松尾谷川六支溪  | R6.9.10   | 433 | 07-422- I -2380 | 豊後大野市三重町松尾               | ●                | ●               |            |             |
| 2703 | 土石流     | 山方谷川一支溪  | R6.9.10   | 433 | 07-422- I -2397 | 豊後大野市三重町久田               | ●                | ●               |            |             |
| 2704 | 急傾斜地の崩壊 | 久原下②     | R6.9.10   | 433 | G-1-23006       | 豊後大野市犬飼町久原               | ●                | ●               |            |             |
| 2705 | 急傾斜地の崩壊 | 長谷       | R6.9.10   | 433 | G-1-23012       | 豊後大野市犬飼町柚野木              | ●                | ●               |            |             |
| 2706 | 急傾斜地の崩壊 | 宮野①      | R6.9.10   | 433 | G-1-23020       | 豊後大野市三重町宮野               | ●                | ●               |            |             |
| 2707 | 急傾斜地の崩壊 | 宮野②      | R6.9.10   | 433 | G-2-23021       | 豊後大野市三重町宮野               | ●                | ●               |            |             |
| 2708 | 急傾斜地の崩壊 | 宮野③      | R6.9.10   | 433 | G-2-23022       | 豊後大野市三重町宮野               | ●                | ●               |            |             |
| 2709 | 急傾斜地の崩壊 | 入北⑦      | R6.9.10   | 433 | G-1-23023       | 豊後大野市三重町西畑               | ●                | ●               |            |             |
| 2710 | 急傾斜地の崩壊 | 中小坂②     | R6.9.10   | 433 | G-1-23025       | 豊後大野市三重町小坂               | ●                | ●               |            |             |
| 2711 | 急傾斜地の崩壊 | 浅水⑥      | R6.9.10   | 433 | G-1-23029       | 豊後大野市三重町浅水               | ●                | ●               |            |             |
| 2712 | 急傾斜地の崩壊 | 大木⑧      | R6.9.10   | 433 | G-1-23032       | 豊後大野市千歳町下山               | ●                | ●               |            |             |
| 2713 | 急傾斜地の崩壊 | 漆生⑦      | R6.9.10   | 433 | G-1-23034       | 豊後大野市千歳町下山               | ●                | ●               |            |             |
| 2714 | 急傾斜地の崩壊 | 長峰④      | R6.9.10   | 433 | G-1-23039       | 豊後大野市千歳町長峰               | ●                | ●               |            |             |
| 2715 | 急傾斜地の崩壊 | 長峰⑤      | R6.9.10   | 433 | G-1-23040       | 豊後大野市千歳町長峰               | ●                | ●               |            |             |
| 2716 | 急傾斜地の崩壊 | 深瀬②      | R6.9.10   | 433 | G-1-23042       | 豊後大野市千歳町長峰               | ●                | ●               |            |             |
| 2717 | 急傾斜地の崩壊 | 下の原②     | R6.9.10   | 433 | G-1-23044       | 豊後大野市犬飼町下津尾              | ●                | ●               |            |             |
| 2718 | 急傾斜地の崩壊 | 上園③      | R6.9.10   | 433 | G-1-23045       | 豊後大野市犬飼町下津尾              | ●                | ●               |            |             |
| 2719 | 急傾斜地の崩壊 | 阿原③      | R6.9.10   | 433 | G-2-23052       | 豊後大野市犬飼町下津尾              | ●                | ●               |            |             |
| 2720 | 急傾斜地の崩壊 | 高津原      | R6.9.10   | 433 | G-1-23055       | 豊後大野市犬飼町高津原              | ●                | ●               |            |             |
| 2721 | 急傾斜地の崩壊 | 黒松③      | R6.9.10   | 433 | G-1-23058       | 豊後大野市井犬飼町黒松              | ●                | ●               |            |             |
| 2722 | 急傾斜地の崩壊 | 向野③      | R6.9.10   | 433 | G-1-23205       | 豊後大野市三重町向野               | ●                | ●               |            |             |
| 2723 | 急傾斜地の崩壊 | 米田③      | R6.9.10   | 433 | G-1-23206       | 豊後大野市三重町川辺               | ●                | ●               |            |             |
| 2724 | 急傾斜地の崩壊 | 向田①      | R6.9.10   | 433 | G-1-23207       | 豊後大野市三重町玉田<br>豊後大野市三重町本城 | ●                | ●               |            |             |
| 2725 | 急傾斜地の崩壊 | 向田②      | R6.9.10   | 433 | G-1-23208       | 豊後大野市三重町本城               | ●                | ●               |            |             |
| 2726 | 急傾斜地の崩壊 | 宝川内②     | R6.9.10   | 433 | G-1-23210       | 豊後大野市三重町内山               | ●                | ●               |            |             |
| 2727 | 急傾斜地の崩壊 | 久原⑧      | R6.9.10   | 433 | G-1-23220       | 豊後大野市三重町久田               | ●                | ●               |            |             |
| 2728 | 急傾斜地の崩壊 | 久原⑨      | R6.9.10   | 433 | G-1-23221       | 豊後大野市三重町久田               | ●                | ●               |            |             |
| 2729 | 急傾斜地の崩壊 | 久田       | R6.9.10   | 433 | G-1-23223       | 豊後大野市三重町久田               | ●                | ●               |            |             |
| 2730 | 急傾斜地の崩壊 | 小仲尾④     | R6.9.10   | 433 | G-1-23301       | 豊後大野市緒方町小原               | ●                | ●               |            |             |
| 2731 | 急傾斜地の崩壊 | 堂内③      | R6.9.10   | 433 | G-1-23302       | 豊後大野市緒方町小原               | ●                | ●               |            |             |
| 2732 | 急傾斜地の崩壊 | 堂内④      | R6.9.10   | 433 | G-1-23303       | 豊後大野市緒方町小原               | ●                | ●               |            |             |
| 2733 | 急傾斜地の崩壊 | 堂内⑤      | R6.9.10   | 433 | G-1-23304       | 豊後大野市緒方町小原               | ●                | ●               |            |             |
| 2734 | 急傾斜地の崩壊 | 丸山①      | R6.9.10   | 433 | G-1-23305       | 豊後大野市緒方町馬背畑              | ●                | ●               |            |             |
| 2735 | 急傾斜地の崩壊 | 米山④      | R6.9.10   | 433 | G-1-23306       | 豊後大野市緒方町徳田               | ●                | ●               |            |             |
| 2736 | 急傾斜地の崩壊 | 北向③      | R6.9.10   | 433 | G-1-23307       | 豊後大野市緒方町徳田               | ●                | ●               |            |             |
| 2737 | 急傾斜地の崩壊 | 田原       | R6.9.10   | 433 | G-1-23999       | 豊後大野市犬飼町田原               | ●                | ●               |            |             |
| 2738 | 土石流     | 田附谷川②    | R7.9.5    | 356 | 07-426 II -2401 | 豊後大野市大野町中土師              | ●                | ●               |            |             |
| 2739 | 土石流     | 河面川②     | R7.9.5    | 356 | 07-426 I -2402  | 豊後大野市大野町中土師              | ●                | ●               |            |             |
| 2740 | 土石流     | 岩杉谷川④    | R7.9.5    | 356 | 07-426 II -2403 | 豊後大野市大野町中土師              | ●                | ●               |            |             |
| 2741 | 土石流     | 師田木谷川①   | R7.9.5    | 356 | 07-426 II -2404 | 豊後大野市大野町澤田               | ●                | ●               |            |             |
| 2742 | 土石流     | 木浦谷川④    | R7.9.5    | 356 | 07-426 II -2405 | 豊後大野市大野町澤田               | ●                | ●               |            |             |
| 2743 | 土石流     | 地吉川②     | R7.9.5    | 356 | 07-426 I -2406  | 豊後大野市大野町澤田               | ●                | ●               |            |             |
| 2744 | 土石流     | 木浦谷川⑤    | R7.9.5    | 356 | 07-426 II -2407 | 豊後大野市大野町澤田               | ●                | ●               |            |             |
| 2745 | 土石流     | 下山谷川①    | R7.9.5    | 356 | 07-427 II -2408 | 豊後大野市千歳町石田               | ●                | ●               |            |             |
| 2746 | 土石流     | 船田谷川②    | R7.9.5    | 356 | 07-427 II -2409 | 豊後大野市千歳町石田<br>豊後大野市千歳町船田 | ●                | ●               |            |             |
| 2747 | 土石流     | 木浦谷川⑥    | R7.9.5    | 356 | 07-426 II -2410 | 豊後大野市大野町澤田               | ●                | ●               |            |             |
| 2748 | 土石流     | 宮原谷川③    | R7.9.5    | 356 | 07-426 II -2411 | 豊後大野市大野町藤北<br>豊後大野市大野町宮迫 | ●                | ●               |            |             |
| 2749 | 土石流     | 木原川      | R7.9.5    | 356 | 07-212 II -2421 | 豊後大野市大野町藤北               | ●                | ●               |            |             |
| 2750 | 土石流     | 栗栖川      | R7.9.5    | 356 | 07-212 II -2424 | 豊後大野市朝地町栗林               | ●                | ●               |            |             |

|      | 土砂災害の現象 | 危険箇所・溪流名 | 指定年月日（公示） |     | 危険箇所番号       | 所在地                       | 特別警戒区域<br>レッドゾーン | 警戒区域<br>イエローゾーン | 災害時の警戒避難体制 |             |
|------|---------|----------|-----------|-----|--------------|---------------------------|------------------|-----------------|------------|-------------|
|      |         |          | 年月日       | 番号  |              |                           |                  |                 | 現地連絡員      | 応急措置<br>責任者 |
| 2751 | 土石流     | 真竹谷川①    | R7.9.5    | 356 | 07-212Ⅱ-2425 | 豊後大野市朝地町板井迫<br>豊後大野市朝地町朝地 | ●                | ●               |            |             |
| 2752 | 土石流     | 真竹谷川②    | R7.9.5    | 356 | 07-212Ⅱ-2426 | 豊後大野市朝地町板井迫<br>豊後大野市朝地町朝地 | ●                | ●               |            |             |
| 2753 | 急傾斜地の崩壊 | 安藤⑩      | R7.9.5    | 356 | G-1-24101    | 豊後大野市大野町安藤                | ●                | ●               |            |             |
| 2754 | 急傾斜地の崩壊 | 岩杉⑮      | R7.9.5    | 356 | G-1-24102    | 豊後大野市大野町中土師               | ●                | ●               |            |             |
| 2755 | 急傾斜地の崩壊 | 岩杉⑯      | R7.9.5    | 356 | G-1-24103    | 豊後大野市大野町中土師               | ●                | ●               |            |             |
| 2756 | 急傾斜地の崩壊 | 師田木峠①    | R7.9.5    | 356 | G-1-24104    | 豊後大野市大野町澤田                | ●                | ●               |            |             |
| 2757 | 急傾斜地の崩壊 | 木浦内⑦     | R7.9.5    | 356 | G-1-24105    | 豊後大野市大野町澤田                | ●                | ●               |            |             |
| 2758 | 急傾斜地の崩壊 | 木浦内⑧     | R7.9.5    | 356 | G-1-24106    | 豊後大野市大野町澤田                | ●                | ●               |            |             |
| 2759 | 急傾斜地の崩壊 | 藤北④      | R7.9.5    | 356 | G-1-24107    | 豊後大野市大野町藤北                | ●                | ●               |            |             |
| 2760 | 急傾斜地の崩壊 | 神松④      | R7.9.5    | 356 | G-1-24108    | 豊後大野市大野町大原                | ●                | ●               |            |             |
| 2761 | 急傾斜地の崩壊 | 石田⑦      | R7.9.5    | 356 | G-1-24109    | 豊後大野市千歳町石田                | ●                | ●               |            |             |
| 2762 | 急傾斜地の崩壊 | 石田⑧      | R7.9.5    | 356 | G-1-24110    | 豊後大野市千歳町石田                | ●                | ●               |            |             |
| 2763 | 急傾斜地の崩壊 | 畑②       | R7.9.5    | 356 | G-1-24201    | 豊後大野市朝地町烏田                | ●                | ●               |            |             |
| 2764 | 急傾斜地の崩壊 | 畑③       | R7.9.5    | 356 | G-1-24202    | 豊後大野市朝地町烏田                | ●                | ●               |            |             |
| 2765 | 急傾斜地の崩壊 | 畑④       | R7.9.5    | 356 | G-1-24203    | 豊後大野市朝地町烏田                | ●                | ●               |            |             |
| 2766 | 急傾斜地の崩壊 | 鳥屋⑩      | R7.9.5    | 356 | G-1-24204    | 豊後大野市朝地町烏田                | ●                | ●               |            |             |
| 2767 | 急傾斜地の崩壊 | 田夫時④     | R7.9.5    | 356 | G-1-24205    | 豊後大野市朝地町烏田                | ●                | ●               |            |             |
| 2768 | 急傾斜地の崩壊 | 志屋③      | R7.9.5    | 356 | G-1-24206    | 豊後大野市朝地町梨小                | ●                | ●               |            |             |
| 2769 | 急傾斜地の崩壊 | 志屋④      | R7.9.5    | 356 | G-1-24207    | 豊後大野市朝地町梨小                | ●                | ●               |            |             |
| 2770 | 急傾斜地の崩壊 | 温見②      | R7.9.5    | 356 | G-1-24208    | 豊後大野市朝地町梨小                | ●                | ●               |            |             |
| 2771 | 急傾斜地の崩壊 | 小無田①     | R7.9.5    | 356 | G-1-24209    | 豊後大野市朝地町梨小                | ●                | ●               |            |             |
| 2772 | 急傾斜地の崩壊 | 梨原⑩      | R7.9.5    | 356 | G-1-24210    | 豊後大野市朝地町梨小                | ●                | ●               |            |             |
| 2773 | 急傾斜地の崩壊 | 栗栖⑪      | R7.9.5    | 356 | G-1-24211    | 豊後大野市朝地町栗林                | ●                | ●               |            |             |
| 2774 | 急傾斜地の崩壊 | 田尾崎②     | R7.9.5    | 356 | G-1-24212    | 豊後大野市朝地町池田                |                  | ●               |            |             |
| 2775 | 急傾斜地の崩壊 | 綿田⑩      | R7.9.5    | 356 | G-1-24213    | 豊後大野市朝地町綿田                |                  | ●               |            |             |
| 2776 | 急傾斜地の崩壊 | 板井迫⑤     | R7.9.5    | 356 | G-1-24214    | 豊後大野市朝地町板井迫               | ●                | ●               |            |             |
| 2777 | 急傾斜地の崩壊 | 板井迫⑥     | R7.9.5    | 356 | G-1-24215    | 豊後大野市朝地町板井迫               | ●                | ●               |            |             |
| 2778 | 急傾斜地の崩壊 | 板井迫⑦     | R7.9.5    | 356 | G-1-24216    | 豊後大野市朝地町板井迫               | ●                | ●               |            |             |
| 2779 | 急傾斜地の崩壊 | 板井迫⑧     | R7.9.5    | 356 | G-1-24217    | 豊後大野市朝地町板井迫               | ●                | ●               |            |             |
| 2780 | 急傾斜地の崩壊 | 板井迫⑨     | R7.9.5    | 356 | G-1-24218    | 豊後大野市朝地町板井迫               | ●                | ●               |            |             |
| 2781 | 急傾斜地の崩壊 | 板井迫⑩     | R7.9.5    | 356 | G-1-24219    | 豊後大野市朝地町板井迫               | ●                | ●               |            |             |
| 2782 | 急傾斜地の崩壊 | 久保③      | R7.9.5    | 356 | G-1-24301    | 豊後大野市緒方町草深野               | ●                | ●               |            |             |
| 2783 | 急傾斜地の崩壊 | 久保④      | R7.9.5    | 356 | G-1-24302    | 豊後大野市緒方町草深野               | ●                | ●               |            |             |
| 2784 | 急傾斜地の崩壊 | 倉園⑥      | R7.9.5    | 356 | G-1-24303    | 豊後大野市緒方町辻                 | ●                | ●               |            |             |
| 2785 | 急傾斜地の崩壊 | 馬場上②     | R7.9.5    | 356 | G-1-24304    | 豊後大野市緒方町下徳田               | ●                | ●               |            |             |
| 2786 | 急傾斜地の崩壊 | 馬場上③     | R7.9.5    | 356 | G-1-24305    | 豊後大野市緒方町下徳田               | ●                | ●               |            |             |
| 2787 | 急傾斜地の崩壊 | 梅木④      | R7.9.5    | 356 | G-1-24306    | 豊後大野市緒方町柚木                | ●                | ●               |            |             |
| 2788 | 急傾斜地の崩壊 | 下自在①     | R7.9.5    | 356 | G-1-24307    | 豊後大野市緒方町下自在               | ●                | ●               |            |             |

【資料4—5】豊後大野市ハザードマップ等

(令和7年10月現在)

| No. | 名 称         | 種 類  | 備 考  |
|-----|-------------|------|--|
| 1   | 災害想定区域図     | 全 般  | 豊後大野市防災ガイドブック  |
| 2   | 土砂災害ハザードマップ | 土砂災害 | 大分県土砂災害警戒区域等の公示に係る図書   |
| 3   | 浸水災害ハザードマップ | 浸水災害 | 大野川<br>秋葉川<br>三重川<br>玉田川<br>小賀川<br>平井川<br>真竹川<br>茜川<br>柴北川<br>石用川<br>枝石川<br>川入川<br>板屋川<br>市万田川<br>宇津尾木川<br>馬背戸川<br>梅生川<br>奥岳川<br>奥畑川<br>尾尻川<br>加原川<br>木浦内川<br>北園川<br>栗ヶ畑川<br>酒井寺川<br>知田川<br>下小坂川<br>菅生川<br>高屋川<br>田口川<br>田代川 |

|   |              |       |   |  |
|---|--------------|-------|---|--|
|   |              |       | 土岩川<br>十時川<br>中犬塚川<br>中津無礼川<br>成瀬川<br>西風寺川<br>西寒田川<br>西野川<br>野津川<br>長谷川<br>広戸川<br>藤浪川<br>福生寺川<br>又井川<br>松尾川<br>三重谷川<br>向原川<br>牟礼川<br>清田川<br>軸丸川<br>小園川<br>芹川<br>徳田川<br>竜千寺川<br>緒方川<br>十角川 |  |
| 4 | ため池災害ハザードマップ | ため池災害 | 三重町   | 鬼塚ため池<br>平野ため池<br>向野ため池<br>向野第三ため池<br>原ノ下ため池<br>黒岩ため池<br>伊立ため池<br>日向志ため池<br>栗ノ木ため池<br>辻ため池 |

|  |  |  |     |   |
|--|--|--|-----|---|
|  |  |  |     | 山ノ口ため池<br>辻ヶ迫ため池<br>津留ため池<br>浅水上ため池<br>迫田ため池<br>大堤ため池<br>大谷ため池<br>上り戸ため池<br>河内ため池<br>広瀬ため池<br>東台ため池 |
|  |  |  | 清川町 | 柏野2号ため池<br>小原ため池<br>宝生寺ため池<br>津留ため池<br>柏野(3)ため池   |
|  |  |  | 緒方町 | 荒平ため池   |
|  |  |  | 大野町 | 内田代(女小野)ため池<br>米ノ山ため池<br>妙勝庵ため池<br>高城ため池  |
|  |  |  | 千歳町 | 大木ため池<br>石田ため池<br>高畑ため池<br>仲畑ため池  |
|  |  |  | 犬飼町 | 西谷ため池<br>えげの池ため池<br>清水上ため池<br>清水下ため池<br>大谷ため池<br>桐の木ため池<br>津留上ため池<br>津留下ため池                         |

【資料4—6】防災重点農業用ため池一覧表

令和7年10月末

| 番号 | ため池名     | 所在地          | 堤高 (m) | 貯水量 (m <sup>3</sup> ) |
|----|----------|--------------|--------|-----------------------|
| 1  | 鬼塚       | 豊後大野市 三重町秋葉  | 8.4    | 10,900                |
| 2  | 平野       | 豊後大野市 三重町内田  | 6.8    | 13,100                |
| 3  | 向野       | 豊後大野市 三重町向野  | 10.7   | 21,400                |
| 4  | 向野第三     | 豊後大野市 三重町向野  | 4.5    | 4,800                 |
| 5  | 原ノ下      | 豊後大野市 三重町内田  | 5.8    | 6,300                 |
| 6  | 黒岩       | 豊後大野市 三重町百枝  | 12.9   | 127,700               |
| 7  | 伊立       | 豊後大野市 三重町浅瀬  | 2.5    | 3,466                 |
| 8  | 平戸       | 豊後大野市 三重町宮野  | 4.6    | 2,200                 |
| 9  | 京塚       | 豊後大野市 三重町宮野  | 6.6    | 6,000                 |
| 10 | 日向志      | 豊後大野市 三重町浅瀬  | 13.9   | 78,000                |
| 11 | 樋掛       | 豊後大野市 三重町上田原 | 8.8    | 15,200                |
| 12 | 栗ノ木      | 豊後大野市 三重町上田原 | 10.3   | 15,000                |
| 13 | 辻        | 豊後大野市 三重町上田原 | 8.4    | 11,800                |
| 14 | 山ノ口      | 豊後大野市 三重町向野  | 14     | 17,200                |
| 15 | 辻ヶ迫      | 豊後大野市 三重町川辺  | 8.1    | 5,134                 |
| 16 | 津留       | 豊後大野市 三重町内田  | 9.4    | 8,500                 |
| 17 | 浅水上      | 豊後大野市 三重町浅瀬  | 3.9    | 3,933                 |
| 18 | 迫        | 豊後大野市 三重町菅生  | 6.6    | 9,700                 |
| 19 | 迫田       | 豊後大野市 三重町浅瀬  | 7.1    | 3,100                 |
| 20 | 大堤       | 豊後大野市 三重町秋葉  | 10.9   | 67,700                |
| 21 | 大谷       | 豊後大野市 三重町浅瀬  | 11.1   | 24,240                |
| 22 | 上り戸      | 豊後大野市 三重町西畑  | 7.9    | 4,300                 |
| 23 | 河内       | 豊後大野市 三重町本城  | 6.7    | 7,800                 |
| 24 | 広瀬       | 豊後大野市 三重町松尾  | 5.2    | 7,626                 |
| 25 | 柏野2号     | 豊後大野市 清川町平石  | 10.2   | 22,000                |
| 26 | 小原       | 豊後大野市 清川町六種  | 10.9   | 18,400                |
| 27 | 宝生寺      | 豊後大野市 清川町宇田枝 | 4.6    | 3,300                 |
| 28 | 津留       | 豊後大野市 清川町宇田枝 | 6.8    | 18,666                |
| 29 | 柏野(3)    | 豊後大野市 清川町平石  | 7.7    | 8,800                 |
| 30 | 荒平       | 豊後大野市 緒方町久土知 | 15     | 227,920               |
| 31 | 内田代(女小野) | 豊後大野市 大野町後田  | 9      | 10,613                |

| 番号 | ため池名 | 所在地          | 堤高 (m) | 貯水量 (m <sup>3</sup> ) |
|----|------|--------------|--------|-----------------------|
| 32 | 米ノ山  | 豊後大野市 大野町田中  | 6.4    | 17,600                |
| 33 | 妙勝庵  | 豊後大野市 大野町田中  | 3.8    | 4,200                 |
| 34 | 高城   | 豊後大野市 大野町酒井寺 | 8      | 17,600                |
| 35 | 大木   | 豊後大野市 千歳町下山  | 9.7    | 9,100                 |
| 36 | 石田   | 豊後大野市 千歳町石田  | 7.7    | 11,000                |
| 37 | 高畑   | 豊後大野市 千歳町高畑  | 7.7    | 1,600                 |
| 38 | 寺ヶ谷  | 豊後大野市 千歳町前田  | 6.2    | 2,400                 |
| 39 | 仲畑   | 豊後大野市 千歳町石田  | 10.4   | 6,600                 |
| 40 | 西谷   | 豊後大野市 犬飼町高津原 | 9.7    | 9,700                 |
| 41 | えげの池 | 豊後大野市 犬飼町栗ヶ畑 | 4.7    | 4,700                 |
| 42 | 清水上  | 豊後大野市 犬飼町久原  | 6.8    | 1,600                 |
| 43 | 清水下  | 豊後大野市 犬飼町久原  | 9      | 1,200                 |
| 44 | 大谷   | 豊後大野市 犬飼町大寒  | 8.7    | 12,400                |
| 45 | 桐の木  | 豊後大野市 犬飼町柚野木 | 6.1    | 9,000                 |
| 46 | 米山   | 豊後大野市 犬飼町大寒  | 7.8    | 3,400                 |
| 47 | 津留上  | 豊後大野市 犬飼町田原  | 6.9    | 14,400                |
| 48 | 津留下  | 豊後大野市 犬飼町田原  | 7.8    | 12,700                |
| 49 | 東台   | 豊後大野市 三重町西畑  | 3.7    | 600                   |

【資料5】大分地方気象台 注意報・警報発表基準一覧表

●警報・注意報発表基準一覧表

大分地方気象台

|             |                                 |   |  |     |
|-------------|---------------------------------|---|--|-----|
| 府県予報区       |                                 | 大分県   |  |     |
| 一次細分区域      |                                 | 南部  |  |     |
| 市町村等をまとめた区域 |                                 | 豊後大野市   |  |     |
| 警報          | 大雨                              | 浸水害   | 表面雨量指数基準   | 17  |
|             |                                 | 土砂災害  | 土壌雨量指数基準   | 176 |
|             | 洪水                              | 流域雨量指数基準  | 柴北川流域=16.6 茜川流域=15.1<br>三重川流域=14.7 奥岳川流域=44.6<br>平井川流域=11.7 緒方川流域=32.1<br>清田川流域=5.6 大野川流域=63.6<br>小賀川流域=5.7 真竹川流域=8.2<br>秋葉川流域=5 |     |
|             |                                 | 複合基準 *1   | 茜川流域=(7, 14.1) 平井川流域=(15, 11.4)<br>大野川流域=(8, 57.2)   |     |
|             | 暴風                              | 平均風速  | 20m/s  |     |
|             | 暴風雪                             | 平均風速  | 20m/s 雪を伴う   |     |
|             | 大雪                              | 降雪の深さ   | 12時間降雪の深さ 平地=10cm 山地=20cm  |     |
| 注意報         | 大雨                              | 表面雨量指数基準  | 9  |     |
|             |                                 | 土壌雨量指数基準  | 95   |     |
|             | 洪水                              | 流域雨量指数基準  | 柴北川流域=13.2 茜川流域=12<br>三重川流域=11.7 奥岳川流域=35.6<br>平井川流域=9.3 緒方川流域=25.6<br>清田川流域=4.4 大野川流域=50.8<br>小賀川流域=4.6 真竹川流域=6.5<br>秋葉川流域=4    |     |
|             |                                 | 複合基準 *1   | 茜川流域=(5, 12) 奥岳川流域=(5, 27.1)<br>平井川流域=(9, 7.4) 緒方川流域=(5, 25.6)<br>清田川流域=(5, 4.4) 大野川流域=(7, 39.8)<br>秋葉川流域=(5, 4)                 |     |
|             | 強風                              | 平均風速  | 12m/s  |     |
|             | 風雪                              | 平均風速  | 12m/s 雪を伴う   |     |
|             | 大雪                              | 降雪の深さ   | 12時間降雪の深さ 平地=3cm 山地=5cm  |     |
|             | 雷                               | 落雷等により被害が予想される場合  |  |     |
|             | 濃霧                              | 視程  | 100m   |     |
|             | 乾燥                              | 最小湿度 45%で実効湿度 65%   |  |     |
|             | なだれ                             | 積雪の深さ 100cm以上で、次のいずれか<br>1 気温 3℃以上の好天 2 低気圧等による降雨 3 降雪の深さ 30cm以上                |  |     |
|             | 低温                              | 夏期：平年より平均気温が 3℃以上低い日が 3 日続いた後、さらに 2 日以上続くと予想される場合<br>冬期：沿岸部で最低気温-4℃以下、内陸部で-8℃以下 |  |     |
|             | 霜                               | 11月20日までの早霜 3月20日以降の晩霜 最低気温 3℃以下  |  |     |
| 着氷・着雪       | 大雨注意報・警報の条件下で、気温-2℃~2℃、湿度 90%以上 |   |  |     |
| 記録的短期間大雨情報  |                                 | 1時間雨量   | 110mm  |     |

\*1 (表面雨量指数、流域雨量指数) の組み合わせみよる基準値を表します。

### 【資料6—1】水防警報を行う指定河川

水防警報発令者：大分県豊後大野土木事務所長

| 記号  | 河川名 | 延長                     | 位置   |
|-----|-----|------------------------|--|
| A-1 | 大野川 | 左岸 2,700m<br>右岸 3,000m | 左岸：豊後大野市犬飼町田原から下津尾まで<br>右岸：豊後大野市犬飼町久原字仲竹から久原字シカカ坂まで                |
| A-1 | 柴北川 | 左岸 200m<br>右岸 1,300m   | 左岸：豊後大野市犬飼町下津尾字園田から大野川合流点まで<br>右岸：豊後大野市犬飼町下津尾字鮎ヶ瀬から大野川合流点まで        |
| A-2 | 大野川 | 左岸 1,000m<br>右岸 1,350m | 左岸：豊後大野市千歳町柴山 平成大橋の上流400m下流600m<br>右岸：豊後大野市三重町浅瀬 平成大橋の上流750m下流600m |
| A-3 | 大野川 | 右岸 2,000m              | 豊後大野市三重町西泉の向野橋の下流2,000m  |
| A-4 | 茜川  | 両岸 110m                | 豊後大野市千歳町下山の漆生橋から新殿橋の下流100mまで                                       |
| A-5 | 平井川 | 両岸 3,000m              | 左岸：豊後大野市朝地町朝地の風呂の元堰から板井迫まで<br>右岸：豊後大野市朝地町朝地の風炉の元堰から上尾塚まで           |
| A-5 | 真竹川 | 両岸 300m                | 豊後大野市朝地町板井迫のひとつ橋から朝地の平井川合流点まで                                      |
| A-5 | 小賀川 | 両岸 1,200m              | 豊後大野市朝地町朝地の串戸橋から朝地の平井川合流点まで  |
| A-6 | 三重川 | 両岸 6,000m              | 豊後大野市三重町内山の長者橋から小坂の天神橋まで   |
| A-6 | 玉田川 | 両岸 1,200m              | 豊後大野市三重町玉田の川澄化学(株)三重工場前から三重川合流点まで                                  |
| A-6 | 秋葉川 | 両岸 600m                | 豊後大野市三重町秋葉字杉ノ元の市道肝煎鬼塚線の橋から三重川合流点まで                                 |

### 【資料6—2】重要水防区域等一覧

●重要水防区域・・・水防上、特に注意を要する個所

| 記号  | 河川名 | 延長                     | 位置   | 水防工法 |
|-----|-----|------------------------|--|------|
| B-1 | 大野川 | 左岸 800m<br>右岸 900m     | 豊後大野市犬飼町下津尾から犬飼町久原   | 積土のう |
| B-2 | 大野川 | 左岸 1,000m<br>右岸 1,350m | 左岸：豊後大野市千歳町柴山 平成大橋の上流400m下流600m<br>右岸：豊後大野市三重町浅瀬 平成大橋の上流750m下流600m | 積土のう |
| B-3 | 大野川 | 右岸 2,000m              | 豊後大野市三重町西泉の向野橋の下流2,000m  | 積土のう |
| B-4 | 三重川 | 両岸 2,000m              | 豊後大野市三重町秋葉から三重町内山  | 積土のう |
| B-5 | 柴北川 | 右岸 500m                | 豊後大野市犬飼町下津尾  | 積土のう |
| B-6 | 平井川 | 左岸 500m<br>右岸 400m     | 豊後大野市朝地町板井迫  | 積土のう |
| B-7 | 平井川 | 左岸 800m<br>右岸 700m     | 豊後大野市朝地町朝地から朝地町坪泉  | 積土のう |
| B-8 | 真竹川 | 両岸 300m                | 豊後大野市朝地町朝地   | 積土のう |
| B-9 | 小賀川 | 左岸 1,200m<br>右岸 200m   | 豊後大野市朝地町朝地   | 積土のう |

●水防区域・・・水防上注意を要する個所

| 記号   | 河川名  | 延長                   | 位置               | 水防工法 |
|------|------|----------------------|------------------|------|
| C-1  | 緒方川  | 右岸 300m              | 豊後大野市清川町天神       | 積土のう |
| C-2  | 大野川  | 左岸 300m              | 豊後大野市朝地町上尾塚      | 積土のう |
| C-3  | 大野川  | 左岸 800m<br>右岸 1,200m | 豊後大野市緒方町越生       | 積土のう |
| C-4  | 大野川  | 左岸 300m              | 豊後大野市朝地町志賀       | 積土のう |
| C-5  | 柴北川  | 左岸 500m              | 豊後大野市犬飼町柴北       | 積土のう |
| C-6  | 柴北川  | 右岸 300m              | 豊後大野市犬飼町山内       | 積土のう |
| C-7  | 茜川   | 右岸 300m              | 豊後大野市犬飼町下津尾      | 積土のう |
| C-8  | 茜川   | 両岸 150m              | 豊後大野市千歳町下山       | 積土のう |
| C-9  | 平井川  | 両岸 1,100m            | 豊後大野市大野町矢田から夏足まで | 積土のう |
| C-10 | 酒井寺川 | 右岸 200m              | 豊後大野市大野町大原       | 積土のう |
| C-11 | 酒井寺川 | 右岸 200m              | 豊後大野市朝地町市万田      | 積土のう |
| C-12 | 奥嶽川  | 左岸 400m              | 豊後大野市清川町臼尾       | 積土のう |
| C-13 | 緒方川  | 左岸 400m              | 豊後大野市緒方町原尻       | 積土のう |
| C-14 | 徳田川  | 両岸 300m              | 豊後大野市緒方町上年野      | 積土のう |

●重要浸水区域・・・過去家屋が浸水した個所

| 記号  | 河川名 | 延長                     | 位置   | 備考             |
|-----|-----|------------------------|--|----------------|
| E-1 | 大野川 | 左岸 600m<br>右岸 800m     | 豊後大野市犬飼町下津尾<br>から犬飼町久原   |                |
| E-2 | 大野川 | 左岸 1,000m<br>右岸 1,350m | 左岸：豊後大野市千歳町柴山 平成大橋の上流400m下流600m<br>右岸：豊後大野市三重町浅瀬 平成大橋の上流750m下流600m |                |
| E-3 | 柴北川 | 右岸 500m                | 豊後大野市犬飼町下津尾  |                |
| E-4 | 平井川 | 左岸 500m<br>右岸 400m     | 豊後大野市朝地町板井迫  | 大恩寺地区          |
| E-5 | 平井川 | 左岸 500m<br>右岸 200m     | 豊後大野市朝地町朝地から朝地町坪泉  | 妙見淵～<br>駅前住宅付近 |
| E-6 | 小賀川 | 左岸 1,200m<br>右岸 200m   | 豊後大野市朝地町朝地   | 近地団地周辺<br>～妙見淵 |

河川警戒水位（水位周知河川）

| 河川名<br>（観測所） | 水防団待機<br>水位（レベル<br>1） | 氾濫注意水<br>位<br>（レベル2） | 避難判断水<br>位<br>（レベル3） | 氾濫危険水<br>位<br>（レベル4） | 氾濫発生<br>（レベル5） | 対象河川            |
|--------------|-----------------------|----------------------|----------------------|----------------------|----------------|-----------------|
| 平井川<br>（朝地橋） | 2.0                   | 2.4                  | 2.6                  | 3.2                  |                | 平井川、真竹川<br>、小賀川 |
| 茜川<br>（新殿橋）  | 0.7                   | 1.5                  | 1.5                  | 2.2                  |                | 茜川              |
| 大野川<br>（犬飼）  | 5.0                   | 8.0                  | 10.0                 | 12.0                 |                | 大野川、柴北川         |
| 大野川<br>（向野橋） | 2.8                   | 5.8                  | 7.1                  | 7.9                  |                | 大野川             |
| 三重川<br>（平吹橋） | 0.8                   | 1.1                  | 1.4                  | 1.7                  |                | 三重川、玉田川<br>、秋葉川 |

【資料7】広域受援拠点（大分県広域受援計画）

●進出拠点

| 施設名      | 所在地           | 敷地面積                 | 駐車台数  | トイレ |
|----------|---------------|----------------------|-------|-----|
| 道の駅あさじ   | 朝地町板井迫 1016-1 | 2,000 m <sup>2</sup> | 50 台  | 有   |
| 内山観音前駐車場 | 三重町内田 527     | 3,000 m <sup>2</sup> | 120 台 | 有   |
| 元犬飼小学校跡地 | 犬飼町久原 1010-1  | 7,200 m <sup>2</sup> | 140 台 | 無   |

●応援部隊活動拠点

| 施設名       | 所在地          | 敷地面積                   | 駐車場の面積                       | アクセス道路の<br>幅 |
|-----------|--------------|------------------------|------------------------------|--------------|
| 三重総合グラウンド | 三重町赤嶺 2693   | 42,000 m <sup>2</sup>  | 7,770 m <sup>2</sup> (250 台) | 7m           |
| 清川総合グラウンド | 清川町三玉 807-1  | 17,837 m <sup>2</sup>  | 3,025 m <sup>2</sup> (111 台) | 5.7m         |
| 緒方総合運動公園  | 緒方町下自在 999   | 11,821 m <sup>2</sup>  | 10,250 m <sup>2</sup>        | 6m           |
| 朝地グラウンド   | 朝地町坪泉 552    | 35,041 m <sup>2</sup>  | 1,500 m <sup>2</sup> (100 台) | 5.5m         |
| 大野総合運動公園  | 大野町田代 2666   | 102,200 m <sup>2</sup> | 2,500 m <sup>2</sup> (120 台) | 7m           |
| 千歳総合運動公園  | 千歳町下山 1156   | 63,000 m <sup>2</sup>  | 3,100 m <sup>2</sup> (210 台) | 6m           |
| 犬飼総合グラウンド | 犬飼町田原 1500-1 | 28,595 m <sup>2</sup>  | 3,477 m <sup>2</sup> (57 台)  | 5.3m         |

●物資輸送拠点

| 施設名   | 所在地       | 物資集積可能な場所                | 駐車場面積                       |
|-------|-----------|--------------------------|-----------------------------|
| 三重体育館 | 三重町内田 881 | 体育館（800 m <sup>2</sup> ） | 1,300 m <sup>2</sup> （85 台） |

●地域内輸送拠点の候補施設

| 施設名       | 所在地          | 耐震 | 屋根 | 床 | 大型 | 電源 | 避難<br>所外 | 利用可<br>能面積<br>(㎡) |
|-----------|--------------|----|----|---|----|----|----------|-------------------|
| 三重体育館     | 三重町内田 881    | ○  | ○  |   |    |    | ○        | 861               |
| 三重総合グラウンド | 三重町赤嶺 2693   |    |    | ○ | ○  |    | ○        | 25,800            |
| 清川総合グラウンド | 清川町三玉 807-1  |    |    | ○ | ○  |    | ○        | 10,407            |
| 緒方総合運動公園  | 緒方町下自在 999   |    |    | ○ | ○  |    | ○        | 30,444            |
| 朝地グラウンド   | 朝地町坪泉 552    |    |    | ○ | ○  |    | ○        | 9,876             |
| 大野総合運動公園  | 大野町田代 2666   |    |    | ○ | ○  |    | ○        | 25,797            |
| 千歳総合運動公園  | 千歳町下山 1156   |    |    | ○ | ○  |    | ○        | 24,022            |
| 犬飼総合グラウンド | 犬飼町田原 1500-1 |    |    | ○ | ○  |    | ○        | 30,943            |

●臨時ヘリポート（場外離着陸場）

| 場外名             | 所在地            |
|-----------------|----------------|
| サンスポーツランドみえ     | 三重町百枝 1086-273 |
| 清川総合グラウンド       | 清川町三玉 807-1    |
| 緒方総合運動公園        | 緒方町下自在 999     |
| 緒方野球場           | 緒方町下自在 999     |
| 朝地グラウンド         | 朝地町坪泉 552      |
| 大野総合運動公園        | 大野町田代 2666     |
| 千歳野球場           | 千歳町新殿 1112     |
| リバーパーク犬飼（サッカー場） | 犬飼町田原 714-3    |

【資料 8—1】災害時優先電話一覧表

| No | 建物等      | 電話番号         | 設置場所住所             | 備考 |
|----|----------|--------------|--------------------|----|
| 1  | 豊後大野市役所  | 0974-22-1001 | 豊後大野市三重町市場 1200    |    |
| 2  | 豊後大野市役所  | 0974-22-1002 | 豊後大野市三重町市場 1200    |    |
| 3  | 豊後大野市役所  | 0974-22-1003 | 豊後大野市三重町市場 1200    |    |
| 4  | 豊後大野市役所  | 0974-22-1004 | 豊後大野市三重町市場 1200    |    |
| 5  | 豊後大野市役所  | 0974-22-1005 | 豊後大野市三重町市場 1200    |    |
| 6  | 豊後大野市役所  | 0974-22-1026 | 豊後大野市三重町市場 1200    |    |
| 7  | 豊後大野市役所  | 0974-22-1027 | 豊後大野市三重町市場 1200    |    |
| 8  | 豊後大野市役所  | 0974-22-1028 | 豊後大野市三重町市場 1200    |    |
| 9  | 清川支所     | 0974-35-2112 | 豊後大野市清川町砂田 936-2   |    |
| 10 | 緒方支所     | 0974-42-2114 | 豊後大野市緒方町馬場 41-1    |    |
| 11 | 朝地支所     | 0974-72-1111 | 豊後大野市朝地町朝地 932-1   |    |
| 12 | 朝地支所     | 0974-72-1112 | 豊後大野市朝地町朝地 932-1   |    |
| 13 | 朝地支所     | 0974-72-1113 | 豊後大野市朝地町朝地 932-1   |    |
| 14 | 大野支所     | 0974-34-2303 | 豊後大野市大野町田中 55-1    |    |
| 15 | 千歳支所     | 0974-37-2111 | 豊後大野市千歳町新殿 706-1   |    |
| 16 | 千歳支所     | 0974-37-2112 | 豊後大野市千歳町新殿 706-1   |    |
| 17 | 犬飼支所     | 097-578-1112 | 豊後大野市犬飼町犬飼 28      |    |
| 18 | 緒方公民館    | 0974-42-3161 | 豊後大野市緒方町馬場 41-1    |    |
| 19 | 朝地公民館    | 0974-72-0048 | 豊後大野市朝地町坪泉 494     |    |
| 20 | 隣保館      | 0974-34-3603 | 豊後大野市大野町田中 74-1    |    |
| 21 | 大野公民館    | 0974-34-2130 | 豊後大野市大野町田中 81-1    |    |
| 22 | 千歳公民館    | 0974-37-2069 | 豊後大野市千歳町新殿 706-1   |    |
| 23 | 犬飼公民館    | 207-578-1282 | 豊後大野市犬飼町田原 1476    |    |
| 24 | 豊後大野消防本部 | 0974-22-0450 | 豊後大野市三重町内田 2827-1  |    |
| 25 | 豊後大野消防本部 | 0974-22-0451 | 豊後大野市三重町内田 2827-1  |    |
| 26 | 消防本部東分署  | 097-578-0249 | 豊後大野市犬飼町下津尾 4042-1 |    |
| 27 | 消防本部南分署  | 0974-42-2311 | 豊後大野市緒方町上自在 384    |    |
| 28 | 消防本部西分署  | 0974-34-2110 | 豊後大野市大野町大原 1293    |    |
| 29 | 緒方保育園    | 0974-42-2454 | 豊後大野市緒方町下自在 157-1  |    |
| 30 | 東幼稚園     | 0974-22-0865 | 豊後大野市三重町小坂 3959    |    |
| 31 | 菅尾小学校    | 0974-22-0374 | 豊後大野市三重町浅瀬 3304    |    |
| 32 | 百枝小学校    | 0974-22-0655 | 豊後大野市三重町西泉 1512    |    |

|    |          |                              |                    |  |
|----|----------|------------------------------|--------------------|--|
| 33 | 三重第一小学校  | 0974-22-0049                 | 豊後大野市三重町市場 1062-1  |  |
| 34 | 三重東小学校   | 0974-22-0148                 | 豊後大野市三重町小坂 3959    |  |
| 35 | 新田小学校    | 0974-22-0810                 | 豊後大野市三重町久田 1220    |  |
| 36 | 緒方小学校    | 0974-42-3150                 | 豊後大野市緒方町馬場 100     |  |
| 37 | 朝地小中学校   | 0974-72-0067<br>0974-72-0068 | 豊後大野市朝地町朝地 2030    |  |
| 38 | 大野小学校    | 0974-34-2017                 | 豊後大野市大野町田中 2261    |  |
| 39 | 犬飼小学校    | 097-578-0020                 | 豊後大野市犬飼町久原 711     |  |
| 40 | 三重中学校    | 0974-22-0135                 | 豊後大野市三重町内田 1050    |  |
| 41 | 清川小中学校   | 0974-35-2350                 | 豊後大野市清川町砂田 1795    |  |
| 42 | 緒方中学校    | 0974-42-3155                 | 豊後大野市緒方町下自在 1030   |  |
| 43 | 大野中学校    | 0974-34-2004                 | 豊後大野市大野町田中 2135    |  |
| 44 | 千歳小中学校   | 0974-37-2021                 | 豊後大野市千歳町新殿 785-1   |  |
| 45 | 犬飼中学校    | 097-578-0200                 | 豊後大野市犬飼町久原 900     |  |
| 46 | 三重町西泉浄水場 | 0974-22-0560                 | 豊後大野市三重町西泉 1271    |  |
| 47 | 豊後大野市民病院 | 0974-42-3083                 | 豊後大野市緒方町馬場 276     |  |
| 48 | 豊後大野市民病院 | 0974-42-3123                 | 豊後大野市緒方町馬場 276     |  |
| 49 | 朝倉文夫記念館  | 0974-72-1300                 | 豊後大野市朝地町池田 1587-11 |  |

**【資料 8—2】 衛星携帯電話一覧表**

| No | 建物等           | 電話番号           | 設置場所住所             | 備考 |
|----|---------------|----------------|--------------------|----|
| 1  | 豊後大野市役所       | 080-1792-2569  | 豊後大野市三重町市場 1200    |    |
| 2  | 豊後大野市消防本部     | 080-1792-2570  | 豊後大野市三重町内田 2827-1  |    |
| 3  | 消防本部南分署       | 080-1792-2571  | 豊後大野市緒方町上自在 384    |    |
| 4  | 豊後大野市民病院      | 080-8390-6758  | 豊後大野市緒方町馬場 276     |    |
| 5  | (一社) 豊後大野市医師会 | 870-7763-22150 | 豊後大野市三重町百枝 1086-12 |    |

**【資料 8—3】 A E D 設置箇所一覧表**

| No | 施設分類      | 設置施設         | 住所                | 電話番号         |
|----|-----------|--------------|-------------------|--------------|
| 1  | 県         | 豊肥保健所        | 豊後大野市三重町市場 934-2  | 0974-22-0162 |
| 2  | 県         | 豊後大野土木事務所    | 豊後大野市三重町市場 1123   | 0974-22-1056 |
| 3  | 県         | 大分県立農業大学校    | 豊後大野市三重町赤嶺 2328-1 | 0974-22-7581 |
| 4  | 県<br>(教育) | 三重総合高等学校     | 豊後大野市三重町秋葉 1010   | 0974-22-5500 |
| 5  | 県<br>(公安) | 豊後大野警察署      | 豊後大野市三重町内田 1196   | 0974-22-2131 |
| 6  | 市         | 豊後大野市役所      | 豊後大野市三重町市場 1200   | 0974-22-1001 |
| 7  | 市         | 豊後大野市役所清川支所  | 豊後大野市清川町砂田 936-2  | 0974-35-2111 |
| 8  | 市         | 豊後大野市役所緒方支所  | 豊後大野市緒方町馬場 41-1   | 0974-42-2111 |
| 9  | 市         | 豊後大野市役所朝地支所  | 豊後大野市朝地町朝地 932-1  | 0974-72-1111 |
| 10 | 市         | 豊後大野市役所大野支所  | 豊後大野市大野町田中 55-1   | 0974-34-2301 |
| 11 | 市         | 豊後大野市役所千歳支所  | 豊後大野市千歳町新殿 706-1  | 0974-37-2111 |
| 12 | 市         | 豊後大野市役所犬飼支所  | 豊後大野市犬飼町犬飼 28     | 097-578-1111 |
| 13 | 市         | 中央公民館        | 豊後大野市三重町市場 1200   | 0974-22-2111 |
| 14 | 市         | 清川公民館 (神楽会館) | 豊後大野市清川町砂田 810    | 0974-35-2372 |
| 15 | 市         | 緒方公民館        | 豊後大野市緒方町馬場 41-1   | 0974-42-3161 |
| 16 | 市         | 朝地公民館        | 豊後大野市朝地町坪泉 494    | 0974-42-0048 |
| 17 | 市         | 大野公民館        | 豊後大野市大野町田中 81-1   | 0974-34-2130 |
| 18 | 市         | 千歳公民館        | 豊後大野市千歳町新殿 706-1  | 0974-37-2069 |
| 19 | 市         | 犬飼公民館        | 豊後大野市犬飼町田原 1476   | 097-578-1281 |
| 20 | 市         | 隣保館          | 豊後大野市大野町田中 74-1   | 0974-34-3603 |
| 21 | 市         | 菅尾小学校        | 豊後大野市三重町浅瀬 3304   | 0974-22-0374 |
| 22 | 市         | 百枝小学校        | 豊後大野市三重町西泉 1512   | 0974-22-0655 |

|    |    |                   |                     |              |
|----|----|-------------------|---------------------|--------------|
| 23 | 市  | 三重第一小学校           | 豊後大野市三重町市場 1062-1   | 0974-22-0049 |
| 24 | 市  | 三重東小学校            | 豊後大野市三重町小坂 3959     | 0974-22-0148 |
| 25 | 市  | 新田小学校             | 豊後大野市三重町久田 1220     | 0974-22-0810 |
| 26 | 市  | 緒方小学校             | 豊後大野市緒方町馬場 100      | 0974-42-3150 |
| 27 | 市  | 大野小学校             | 豊後大野市大野町田中 2261     | 0974-34-2017 |
| 28 | 市  | 犬飼小学校             | 豊後大野市犬飼町久原 711      | 097-578-0020 |
| 29 | 市  | 三重中学校             | 豊後大野市三重町内田 1050     | 0974-22-0135 |
| 30 | 市  | 清川小中学校            | 豊後大野市清川町砂田 1795     | 0974-35-2350 |
| 31 | 市  | 緒方中学校             | 豊後大野市緒方町下自在 1030    | 0974-42-3155 |
| 32 | 市  | 朝地小中学校            | 豊後大野市朝地町朝地 2030     | 0974-72-0067 |
| 33 | 市  | 大野中学校             | 豊後大野市大野町田中 2135     | 0974-34-2004 |
| 34 | 市  | 千歳小中学校            | 豊後大野市千歳町新殿 785-1    | 0974-37-2021 |
| 35 | 市  | 犬飼中学校             | 豊後大野市犬飼町久原 900      | 097-578-0200 |
| 36 | 市  | エイトピアおおの          | 豊後大野市三重町内田 878      | 0974-22-8000 |
| 37 | 市  | 大原総合体育館           | 豊後大野市三重町百枝 1086-35  | 0974-22-3380 |
| 38 | 市  | 三重総合グラウンド管理棟      | 豊後大野市三重町赤嶺 2693     | 0974-22-0161 |
| 39 | 市  | サンスポーツランド三重       | 豊後大野市三重町百枝 1086-273 | 0974-22-7678 |
| 40 | 市  | 清川総合グラウンド         | 豊後大野市清川町三玉 807-1    |              |
| 41 | 市  | 緒方総合運動公園管理室       | 豊後大野市緒方町下自在 999     | 0974-42-3033 |
| 42 | 市  | 大野総合運動公園管理室       | 豊後大野市大野町田代 2666     | 0974-34-4000 |
| 43 | 市  | 千歳総合運動公園管理室       | 豊後大野市千歳町新殿 1112     | 0974-37-3005 |
| 44 | 市  | 朝地体育館             | 豊後大野市朝地町朝地 927      | 0974-72-0048 |
| 45 | 市  | 朝倉文夫記念館           | 豊後大野市朝地町池田 1587-11  | 0974-72-1300 |
| 46 | 市  | 豊後大野市消防本部         | 豊後大野市三重町内田 2827-1   | 0974-22-0450 |
| 47 | 市  | 消防本部東分署           | 豊後大野市犬飼町下津尾 4042-1  | 097-578-0249 |
| 48 | 市  | 消防本部南分署           | 豊後大野市緒方町上自在 384     | 0974-42-2311 |
| 49 | 市  | 消防本部西分署           | 豊後大野市大野町大原 1293     | 0974-34-2110 |
| 50 | 市  | 豊後大野市民病院          | 豊後大野市緒方町馬場 276      | 0974-42-3121 |
| 51 | 民間 | 旧長谷川保育園<br>(奥嶽茶屋) | 豊後大野市緒方町小原 1242-1   | 0974-47-2611 |
| 52 | 民間 | 旧上緒方地区公民館         | 豊後大野市緒方町上冬原 2       | 0974-42-3161 |
| 53 | 民間 | ふるさと体験村           | 豊後大野市大野町中土師 610-2   | 0974-34-3548 |
| 54 | 民間 | 帰巖会 みえ病院          | 豊後大野市三重町赤嶺 1250-1   | 0974-22-2222 |
| 55 | 民間 | 社会医療法人関愛会         | 豊後大野市清川町砂田 1877-3   | 0974-35-3561 |

|    |    |                             |                    |               |
|----|----|-----------------------------|--------------------|---------------|
|    |    | 清川診療所                       |                    |               |
| 56 | 民間 | 介護老人保健施設<br>ニコニコ銘水苑         | 豊後大野市三重町小坂 4110-7  | 0974-22-7777  |
| 57 | 民間 | すがおこどもクラブ                   | 豊後大野市三重町浅瀬 3109    | 0974-22-1133  |
| 58 | 民間 | 百枝児童クラブ                     | 豊後大野市三重町百枝 1712-3  | 080-1783-9180 |
| 59 | 民間 | 三重東児童クラブ                    | 豊後大野市三重町小坂 3959    | 0974-22-6820  |
| 60 | 市  | 三重ふれあい児童館                   | 豊後大野市三重町市場 1200    | 0974-22-1065  |
| 61 | 民間 | おがたっこはうす                    | 豊後大野市緒方町馬場 100     | 0974-24-4646  |
| 62 | 市  | 大野児童館                       | 豊後大野市大野町藤北 158     | 0974-34-3811  |
| 63 | 民間 | 犬飼ふれあい児童館                   | 豊後大野市犬飼町下津尾 3883-1 | 097-578-5255  |
| 64 | 民間 | すがおこども園                     | 豊後大野市三重町菅生 2398    | 0974-22-6454  |
| 65 | 民間 | ももえだこども園                    | 豊後大野市三重町百枝 1570    | 0974-22-2100  |
| 66 | 民間 | ひがしこども園                     | 豊後大野市三重町小坂 3956    | 0974-22-4460  |
| 67 | 民間 | しいのみこども園                    | 豊後大野市清川町砂田 1876-1  | 0974-35-2314  |
| 68 | 民間 | あさじルンビニこども園                 | 豊後大野市朝地町坪泉 526     | 0974-72-0171  |
| 69 | 民間 | おおのルンビニこども園                 | 豊後大野市大野町田中 247-13  | 0974-34-2725  |
| 70 | 民間 | いぬかいこども園                    | 豊後大野市犬飼町田原 1419    | 097-578-0706  |
| 71 | 民間 | 扇田保育園                       | 豊後大野市三重町内田 2717-1  | 0974-22-0570  |
| 72 | 民間 | 双葉保育園                       | 豊後大野市三重町市場 1160    | 0974-22-0562  |
| 73 | 市  | 緒方保育園                       | 豊後大野市緒方町下自在 157-1  | 0974-42-2454  |
| 74 | 民間 | 千歳保育園                       | 豊後大野市千歳町長峰 730     | 0974-37-2073  |
| 75 | 市  | 東幼稚園                        | 豊後大野市三重町小坂 3959    | 0974-22-0865  |
| 76 | 民間 | 介護老人保健施設<br>豊西苑             | 豊後大野市三重町百枝 1086-12 | 0974-22-7171  |
| 77 | 市  | 豊後大野市奥嶽川自然公園井<br>崎河川公園キャンプ場 | 豊後大野市清川町宇田枝 158    | 0974-35-3601  |
| 78 | 市  | 豊後大野市祖母山麓尾平<br>青少年旅行村       | 豊後大野市緒方町尾平鉦山 57    | 0974-47-2080  |
| 79 | 市  | 豊後大野市リバーパーク<br>犬飼           | 豊後大野市犬飼町田原 71433   | 097-578-1189  |
| 80 | 市  | 道の駅みえ                       | 豊後大野市三重町宮野 2791-1  | 0974-24-0010  |
| 82 | 市  | 道の駅きよかわ                     | 豊後大野市清川町砂田 1574-1  | 0974-35-2117  |
| 83 | 市  | 道の駅原尻の滝                     | 豊後大野市緒方町原尻 936-1   | 0974-42-4140  |
| 84 | 市  | 道の駅あさじ                      | 豊後大野市朝地町板井迫 1018-1 | 0974-64-1210  |

|    |   |                     |                   |              |
|----|---|---------------------|-------------------|--------------|
| 85 | 市 | 道の駅おおの              | 豊後大野市大野町田中 43-10  | 0974-34-3231 |
| 86 | 市 | 里の駅やすらぎ交差点          | 豊後大野市朝地町梨小 1139-1 | 0974-74-2020 |
| 87 | 市 | 豊後大野市関係人口交流<br>拠点施設 | 豊後大野市緒方町下自在 172   | 0974-27-4115 |

【資料 9】被災者、被災事業者の災害復旧・復興支援に関する各種制度の概要

第 1 節 経済・生活面の支援

1-1 災害弔慰金（災害弔慰金の支給等に関する法律）

| 種 類     | 給付  |
|---------|---|
| 支援の内容   | 1 災害により死亡した方の遺族に対して、災害弔慰金の支給等に関する法律に基づき支給。<br>2 支給額<br>①生計維持者が死亡した場合:500 万円を超えない範囲内<br>②その他の者が死亡した場合:250 万円を超えない範囲内                 |
| 対象者     | 1 災害により死亡した方(本市に住民登録のある方)の遺族。<br>2 支給の範囲・順位は、死亡した方の①配偶者、②子、③父母、④孫、⑤祖父母、⑥いずれも存しない場合は兄弟姉妹(死亡した者の死亡当時その者と同居し、又は生計を同じくしていた者に限る。)。       |
| 対象となる災害 | 1 市内において住居が 5 世帯以上滅失した災害<br>2 県内で住居が 5 世帯以上滅失した市町村が 3 以上ある場合の災害<br>3 県内で災害救助法適用市町村が 1 以上ある場合の災害<br>4 災害救助法適用市町村を持つ都道府県が 2 以上ある場合の災害 |
| 問合せ先    | 市   |

1-2 災害弔慰金（大分県災害弔慰金等補助金交付要綱等）

| 支援の種類   | 給付  |
|---------|---|
| 支援の内容   | 1 災害により死亡した方の遺族に対して、大分県災害弔慰金等補助金交付要綱等に基づき支給する。<br>2 支給額<br>①生計維持者が死亡した場合:250 万円を超えない範囲内<br>②その他の者が死亡した場合:125 万円を超えない範囲内             |
| 対象者     | 1 災害により死亡した方(市内に住民登録のある方)の遺族。<br>2 支給の範囲・順位は、死亡した方の①配偶者、②子、③父母、④孫、⑤祖父母、⑥いずれも存しない場合は兄弟姉妹(死亡した者の死亡当時その者と同居し、又は生計を同じくしていた者に限る。)。       |
| 対象となる災害 | 県内で発生した 1-1 以外の災害で、下記の要件を満たす場合<br>1 本市に被害が発生し、気象警報又は特別警報が発表されたとき<br>2 本市に被害が発生し、震度 4 以上の地震が発生したとき<br>3 県内の火山に火口周辺警報又は噴火警報が発表されたとき 等 |
| 問合せ先    | 市   |

## 2-1 災害障害見舞金（災害弔慰金の支給等に関する法律）

| 種類      | 給付   |
|---------|--|
| 支援の内容   | 1 災害による負傷、疾病で精神又は身体に著しい障がいが出た場合、災害弔慰金の支給等に関する法律に基づき、災害障害見舞金を支給する。<br>2 災害障害見舞金の支給額は次のとおり。<br>①生計維持者が重度の障がいを受けた場合:250万円を超えない範囲内<br>②その他の者が重度の障がいを受けた場合:125万円を超えない範囲内  |
| 対象者     | 1 災害により以下のような重い障がいを受けた方。<br>①両眼が失明した人<br>②咀嚼(そしゃく)及び言語の機能を廃した人<br>③神経系統の機能又は精神に著しい障がいを残し、常に介護を要する人<br>④胸腹部臓器の機能に著しい障がいを残し、常に介護を要する人<br>⑤両上肢をひじ関節以上で失った人<br>⑥両上肢の用を全廃した人<br>⑦両下肢をひざ関節以上で失った人<br>⑧両下肢の用を全廃した人<br>⑨精神又は身体の障がい重複する場合における当該重複する障がいの程度が前各項目と同程度以上と認められる人 |
| 対象となる災害 | 1-1に同じ   |
| 問合せ先    | 市  |

## 2-2 災害障害見舞金（大分県災害弔慰金等補助金交付要綱等）

| 支援の種類   | 給付  |
|---------|---|
| 支援の内容   | 1 災害による負傷、疾病で精神又は身体に著しい障がいが出た場合、大分県災害弔慰金等補助金交付要綱等に基づき支給する。<br>2 支給額<br>①生計維持者が重度の障がいを受けた場合:125万円を超えない範囲内<br>②その他の者が重度の障がいを受けた場合:62.5万円を超えない範囲内  |
| 対象者     | 1 災害により以下のような重い障がいを受けた方<br>①両眼が失明した人<br>②咀嚼(そしゃく)及び言語の機能を廃した人<br>③神経系統の機能又は精神に著しい障がいを残し、常に介護を要する人<br>④胸腹部臓器の機能に著しい障がいを残し、常に介護を要する人<br>⑤両上肢をひじ関節以上で失った人<br>⑥両上肢の用を全廃した人<br>⑦両下肢をひざ関節以上で失った人<br>⑧両下肢の用を全廃した人<br>⑨精神又は身体の障がい重複する場合における当該重複する障がいの程度が前各項目と同程度以上と認められる人 |
| 対象となる災害 | 1-2に同じ  |
| 問合せ先    | 市   |

### 3 災害援護資金（災害弔慰金の支給等に関する法律）

(1) 支援の種類：貸付

災害により負傷又は住居、家財の損害を受けた方に対して、災害弔慰金の支給等に関する法律に基づき、生活の再建に必要な資金を貸し付ける。

|                  |                                   |       |
|------------------|-----------------------------------|-------|
| 貸付限度額            | ①世帯主に1か月以上の負傷がある場合                |       |
|                  | ア 当該負傷のみ                          | 150万円 |
|                  | イ 家財の3分の1以上の損害                    | 250万円 |
|                  | ウ 住居の半壊                           | 270万円 |
|                  | エ 住居の全壊                           | 350万円 |
|                  | ②世帯主に1か月以上の負傷がない場合                |       |
|                  | ア 家財の3分の1以上の損害                    | 150万円 |
|                  | イ 住居の半壊                           | 170万円 |
| ウ 住居の全壊(工の場合を除く) | 250万円                             |       |
| エ 住居の全体の滅失又は流失   | 350万円                             |       |
| 貸付利率             | 年3%(据置期間中は無利子)<br>※軽減措置を講じる場合がある。 |       |
| 据置期間             | 3年以内(特別の場合5年)                     |       |
| 償還期間             | 10年以内(据置期間を含む)                    |       |

(2) 対象者

以下のいずれかの被害を受けた世帯の世帯主が対象。

- ① 世帯主が災害により負傷し、その療養に要する期間がおおむね1か月以上
- ② 家財の1/3以上の損害
- ③ 住居の半壊又は全壊・流出

(3) 所得制限

| 世帯人員 | 市町村民税における前年の総所得金額                                    |
|------|--|
| 1人   | 220万円  |
| 2人   | 430万円  |
| 3人   | 620万円  |
| 4人   | 730万円  |
| 5人以上 | 1人増すごとに730万円に30万円を加えた額。<br>ただし、住居が滅失した場合は1,270万円とする。 |

※対象となる災害は、自然災害で県において災害救助法が適応された市町村が1以上ある場合の災害。

(4) 問合せ先 市

### 4 生活福祉資金制度による貸付

(1) 支援の種類：融資

①生活福祉資金は、金融機関等からの「借入が困難な低所得世帯、障がい者や介護を要する65才以上の高齢者がいる世帯に対して、経済的な自立と生活の安定を図ることのために必要な経費を貸し付けるもの。

②生活福祉資金には、災害を受けたことにより臨時に必要となる費用の貸付(福祉費)、災害等によって緊急かつ一時的に生計の維持が困難になった場合の小口の貸付(緊急小口資金)の貸付がある。

【福祉費】

|       |   |
|-------|---|
| 貸付限度額 | 250万円(目安)                               |
| 貸付利率  | ①連帯保証人を立てた場合＝無利子<br>②連帯保証人を立てない場合＝年1.5% |

【緊急小口資金】

|       |       |
|-------|-------|
| 貸付限度額 | 10万円  |
| 貸付利率  | 無利子   |
| 据置期間  | 2か月以内 |

|      |          |      |       |
|------|----------|------|-------|
| 据置期間 | 6か月以内    | 償還期間 | 8か月以内 |
| 償還期間 | 7年以内(目安) |      |       |

③このほか、生活福祉資金には、総合支援資金、教育支援資金、不動産担保型生活資金がある。

(2) 対象者

①低所得世帯、障がい者のいる世帯、介護を要する65才以上の高齢者のいる世帯

②災害弔慰金の支給等に関する法律の災害援護資金の対象となる世帯は適用除外

(3) 問合先：市社会福祉協議会、大分県社会福祉協議会

## 5 母子・父子・寡婦福祉資金貸付金

|       |  |
|-------|--|
| 支援の種類 | 貸付   |
| 支援の内容 | <p>1 母子・父子・寡婦福祉資金とは、母子・父子家庭や寡婦を対象に、経済的な自立と生活の安定を図るために必要な経費を貸し付けるもの。</p> <p>2 災害により被災した母子・父子家庭及び寡婦に対しては、事業開始資金、事業継続資金、住宅資金の据置期間の延長、償還金の支払猶予などの特別措置を講じる。</p> <p>3 事業開始資金、事業継続資金、住宅資金については、貸付けの日から2年を超えない範囲で据置期間を延長できる。</p>                       |
| 対象者   | <p>1 母子・父子福祉資金(以下のいずれかに該当する方が対象)</p> <p>①母子家庭の母または父子家庭の父(配偶者のない者で現に児童を扶養している父または母)</p> <p>②配偶者のない者に扶養されている子</p> <p>③母のいない児童(20歳未満)</p> <p>2 寡婦福祉資金(以下のいずれかに該当する方が対象)</p> <p>①寡婦(かつて母子家庭の母であった者)</p> <p>②40歳以上の配偶者のいない女子であって、母子家庭の母及び寡婦以外の者</p> |
| 問合先   | 市  |

## 6 厚生年金等担保貸付、労災年金担保貸付等

(1) 支援の種類 融資

共済年金、厚生年金、労災年金等を担保に、教育費や居住関係費、事業資金等を融資するもの。

|       |                              |
|-------|------------------------------|
| 貸付限度額 | 250万円以内(ただし、受給している年金の年額の範囲内) |
| 対象経費  | 住宅などの資金や事業資金                 |
| 保証人等  | 年金証書を預けるとともに、1名以上の連帯保証人が必要   |

※金利については(株)日本政策金融公庫、独立行政法人福祉医療機構に確認すること

(2) 対象者：年金受給者

(3) 問合先：(株)日本政策金融公庫、独立行政法人福祉医療機構

## 7 恩給担保貸付

(1) 支援の種類：融資

恩給を担保に、教育費や居住関係費、事業資金等を融資するもの。

|       |                             |
|-------|-----------------------------|
| 貸付限度額 | 250万円以内(ただし、恩給年額の3年分以内)     |
| 対象経費  | 住宅などの資金や事業資金                |
| 保証人等  | 恩給証書等を預けるとともに、1名以上の連帯保証人が必要 |

※ 金利については(株)日本政策金融公庫に確認すること

- (2) 対象者：恩給受給者  
 (3) 問合先：(株) 日本政策金融公庫

## 8 教科書等の無償給与（災害救助法）

|       |  |
|-------|--|
| 支援の種類 | 現物支給   |
| 支援の内容 | 災害救助法に基づく学用品の給付は、災害により学用品を失った児童・生徒に対して・教科書や教材、文房具、通学用品を支給。   |
| 対象者   | 災害救助法が適用された場合において、住宅に被害を受け学用品を失った小・中学校、高等学校等の児童・生徒（義務教育学校、特別支援学校、養護学校の小学児童及び中学部生徒、中等教育学校、特別支援学校の高等部、高等専門学校、専修学校及び各種学校の生徒を含む） |
| 問合先   | 災害救助法が適用された市   |

## 9 小・中学生の就学援助措置

|       |  |
|-------|--|
| 支援の種類 | 給付   |
| 支援の内容 | 被災により、就学が困難な児童・生徒の保護者を対象に、就学に必要な学用品費、新入学用品費、通学費、郊外活動費、学校給食費等を援助する。 |
| 対象者   | 被災により、就学が困難となった児童・生徒の保護者   |
| 問合先   | 県、市、学校   |

## 10 私立高等学校授業料減免措置

|       |  |
|-------|--|
| 支援の種類 | 減免   |
| 支援の内容 | 天災その他不慮の災害等により就学が困難となった生徒に対し、授業料の減免措置を行う私立高等学校に対し、県が補助する。              |
| 対象者   | 天災その他不慮の災害等により学資の負担に堪えられなくなりかつ、他に学資の援助をする者がいない生徒で学業の継続が著しく困難と知事が認めるもの。 |
| 問合先   | 県、各私立高等学校  |

## 11 大学等授業料減免措置

|       |  |
|-------|--|
| 支援の種類 | 減免   |
| 支援の内容 | 災害により、家計が急変した等の理由により授業料等の納付が困難な学生を対象に、授業料等の減額、免除を行う。 |
| 対象者   | 各大学等において、減免等を必要とすると認める者                              |
| 問合先   | 各大学等   |

## 12 幼稚園への就園奨励事業

|       |  |
|-------|--|
| 支援の種類 | 給付   |
| 支援の内容 | 保護者の所得状況に応じて、幼稚園の入園料・保育料を軽減する。   |
| 対象者   | 幼稚園に通う園児の保護者（避難されている方も、この制度の活用可能。）<br>※ 私立幼稚園の保育料等の減免については、「私立学校授業料等減免事業」も参照のこと。 |
| 問合先   | 市、幼稚園  |

### 13 特別支援学校等への就学奨励事業

|       |   |
|-------|---|
| 支援の種類 | 給付  |
| 支援の内容 | 被災により、特別支援学校等への就学支援が必要となった幼児、児童又は生徒の保護者を対象に通学費、学用品等を援助する。 |
| 対象者   | 被災により新たに特別支援教育就学奨励費事業の対象となった世帯及び支弁区分が変更となった世帯             |
| 問合先   | 県、市、学校  |

### 14 緊急採用奨学金

|       |   |
|-------|---|
| 支援の種類 | 貸与                                      |
| 支援の内容 | 災害等により家計が急変した学生・生徒に対して、緊急採用奨学金の貸与を実施する。 |
| 対象者   | 大学、短期大学、大学院、高等専門学校、専修学校（専門課程）の生徒・学生     |
| 問合先   | 各学校、独立行政法人日本学生支援機構                      |

### 15 国の教育ローン（災害特別措置）

|       |   |                              |
|-------|---|------------------------------|
| 支援の種類 | 融資  |                              |
| 支援の内容 | 災害により被害を受けた方に対して教育ローンを融資する。   |                              |
|       | 貸付限度額   | 学生・生徒1人あたり300万円以内            |
|       | 対象経費  | 学生納付金、受験にかかった費用、教科書代、定期代、下宿代 |
|       | 保 全   | （公財）教育資金融資保証基金               |
| 対象者   | 1 高等学校、短期大学、大学・大学院、専修学校、各種学校、海外の高校、大学等に在学する学生・生徒を持つ保護者であって、罹災証明書等を受けている者<br>2 世帯の年収（所得）に関する上限学の設定（所得制限）あり |                              |
| 問合先   | 株式会社日本政策金融公庫  |                              |

### 16 児童扶養手当等の特別措置

|       |   |
|-------|---|
| 支援の種類 | 給付  |
| 支援の内容 | 被災者に対する児童扶養手当・特別児童扶養手当、特別障害者手当・障害児福祉手当について、所得制限の特例措置を講じる。 |
| 対象者   | 障がい者・児のいる世帯、児童扶養手当受給者世帯                                   |
| 問合先   | 市   |

### 17 地方税の特別措置

|       |   |
|-------|---|
| 支援の種類 | 減免、徴収の猶予等   |
| 支援の内容 | 1 地方税の減免<br>災害により被害を受けた場合、被災納税者の地方税（個人住民税、固定資産税、自動車税など）について、一部軽減又は免除を受けること。 |
|       | 2 徴収の猶予<br>災害により被害を受けた場合、被災納税者の地方税について、その徴収の猶予を受けること                        |
|       | 3 期限の延長<br>災害により、地方税の申告・納付等が期限までにできない方は、その期限が                               |

|      |   |
|------|---|
|      | 延長される。  |
| 対象者  | 1 災害によりその財産等に被害を受けた方のうち、一定の要件を満たす方<br>2 地方税の減免等の要件や手続きなどについては、自治体によって異なる。 |
| 問合せ先 | 県、市町村(税務課など)  |

## 18 国税の特別措置

|       |  |
|-------|--|
| 支援の種類 | 軽減、猶予、延長   |
| 支援の内容 | <p>1 所得税の軽減<br/>災害により住宅や家財などに損害を受けた場合、確定申告で、①所得税法に定める雑損控除の方法、②災害減免法に定める税金の軽減免除による方法のどちらか有利な方法を選ぶことによって、所得税の全部又は一部を軽減することができる。</p> <p>2 予定納税の減額<br/>災害が発生した後に納期限の到来する予定納税について、税務署長に申請をすることにより、減額を受けることができる。</p> <p>3 給与所得者の源泉所得税の徴収猶予など<br/>災害により住宅や家財などに損害を受けた場合、給与所得者が税務署長に申請(一定のものについてはその支払者を経由して税務署長に申請)することにより所得金額の見積額に応じて源泉所得税額の徴収猶予や還付を受けることができる。</p> <p>4 納税の猶予<br/>災害により被害を受けた場合、税務署長に申請をし、その許可を得ることにより、納税の猶予を受けることができる。</p> <p>5 申告などの期限の延長<br/>災害などの理由により申告、納付などをその期限までにできないときは、その理由のやんだ日から2か月以内の範囲でその期限が延長される。<br/>これには、個別指定による場合と地域指定による場合とがある。<br/>※申請の期限など詳しいことについては、最寄りの税務署へ。</p> |
| 対象者   | <p>1 雑損控除については、災害により住宅や家財に損害を受けた方、災害に関連してやむを得ない支出(災害関連支出)をした方が対象。また、所得税についての災害減免法に定める税金の軽減免除については、損害額が住宅や家財の価額の1/2以上で、被害を受けた年分の所得金額が1,000万円以下の方が対象。</p> <p>2 予定納税の減額については、所得税の予定納税をされる方で災害によりその年の所得や税額が前年より減少することが見込まれる方。</p> <p>3 給与所得者の源泉所得税の徴収猶予については、災害による住宅や家財の損害額がその住宅や家財の価額の1/2以上で、かつ、その年分の所得金額の見積額が1,000万円以下である方などが対象。</p> <p>4 納税の猶予については、納税者(源泉徴収義務者を含む)で災害により全積極財産のおおむね1/5以上の損失を受けた方又は災害などにより被害を受けたことに基づき国税を一時に納付することができないと認められる方が対象。</p> <p>5 申告などの期限の延長については、災害によりその期限までに申告、納付などをすることができないと認められる方が対象。</p>   |
| 問合せ先  | 税務署  |

## 19 葬祭の実施（災害救助法）

|       |   |
|-------|---|
| 支援の種類 | 現物支給  |
| 支援の内容 | 遺族で遺体の埋葬（火葬）を行うことが困難な場合又は死亡した者の遺族がない場合、市が遺族に代わって応急的に埋葬（火葬）を行う。  |
| 対象者   | 災害救助法が適用された場合において遺体の埋葬（火葬）を行うことが困難な遺族の方が対象。また、死亡した者の遺族がない場合も対象。 |
| 問合せ先  | 災害救助法が適用された市  |

## 20 医療保険、介護保険の保険料・窓口負担（利用者負担）の減免・猶予等

|  |   |
|--|---|
| (1) 支援の種類：減免、猶予<br>医療保険、介護保険の保険料・窓口負担（利用者負担）について、特列措置が講じられる。 |   |
| 国民健康保険料及び一部負担金等の減免等  | 国民健康保険の被保険者について、保険料や医療費一部負担金の減免等の措置が講じられる。  |
| 健康保険料等の納期限の延長・免除及び一部負担金の減免                                   | 事業所の健康保険法、厚生年金保険法等に関する保険料等の納期限又は徴収期限が延長される場合がある他、保険料が免除される場合がある。また、一部負担金の減免措置が講じられる場合がある。 |
| 介護保険料及び利用者負担額等の減免等   | 介護保険料や利用者負担額等の減免等が講じられる。  |
| (2) 対象者<br>ご加入の医療保険者や市にご確認ください。                              |   |
| (3) 問合せ先：各医療保険者、市、医療機関、日本年金機構年金事務所                           |   |

## 21 公共料金・使用料等の特別措置

|       |   |
|-------|---|
| 支援の種類 | 減免  |
| 支援の内容 | 1 災害により被害を受けた被災者に対しては、市が所管する公共料金や施設使用料、保育料等が軽減・免除されることがある。<br>2 電気、ガス、電話料金等についても、各種料金の軽減・免除が実施されることがある。 |
| 対象者   | 対象者については、県、市、関係事業者が定めることになる。  |
| 問合せ先  | 県、市、関係事業者   |

## 22 放送受信料の免除

|       |  |
|-------|--|
| 支援の種類 | 減免   |
| 支援の内容 | 1 災害により被害を受けた受信契約者に対して、一定期間 NHK の放送受信料が免除される。<br>2 免除にあたっては、NHK による確認調査、又は受信契約者からの届け出により免除の対象者を確定する。 |
| 対象者   | 1 災害救助法が適用された区域内において、半壊・半焼又は床上浸水以上程度の被害を受けた建物で受信契約している方<br>2 このほか、災害による被害が長期間にわたる場合などに免除が実施されることがある。 |
| 問合せ先  | 日本放送協会   |

## 23 生活保護

(1) 支援の種類：給付

(2) 支援の内容

- ①生活に現に困窮している方に、最低限度の生活の保障と自立の助長を図ることを目的に、困窮の程度に応じて必要な保護を行うもの。
- ②生活保護の受給にあたっては、各種の社会保障施策による支援、不動産等の資産、稼働能力等の活用が保護実施の前提になる。また、扶養義務者による扶養は保護に優先される。
- ③生活保護は、生活扶助、教育扶助、住宅扶助、医療扶助、介護扶助、出産扶助、生業扶助及び葬祭扶助から構成されている。医療扶助及び介護扶助は、医療機関等に委託して行う現物給付を原則とし、それ以外は金銭給付が原則。
- ④扶助の基準は、厚生労働大臣が設定する。

| 項 目                 | 東京都区部等   | 地方郡部等    |
|---------------------|----------|----------|
| 標準3人世帯 (33歳、29歳、4歳) | 156,990円 | 137,860円 |
| 高齢者単身世帯 (68歳)       | 76,880円  | 65,200円  |
| 母子世帯 (30歳、4歳、2歳)    | 193,110円 | 170,920円 |

(令和2年度生活扶助基準)

(3) 対象者：資産や能力等すべてを活用した上でも最低生活が営めない方

(4) 問合せ先：県、市

## 24 未払賃金立替払制度

| 支援の種類 | その他  |
|-------|--|
| 支援の内容 | <ol style="list-style-type: none"> <li>1 企業倒産により賃金が支払われないまま退職した労働者に対して、未払賃金の一部を、独立行政法人労働者健康福祉機構が事業主に代わって支払う。</li> <li>2 対象となる未払賃金は、労働者が退職した日の6カ月前から立替払請求日の前日までに支払期日が到来している定期賃金と退職手当のうち未払となっているもの(上限有り)。ボーナスは立替払の対象とはならない。また、未払賃金の総額が2万円未満の場合も対象とはならない。</li> <li>3 立替払した場合は、独立行政法人労働者健康福祉機構がその分の賃金債権を代位取得し、本来の支払責任者である使用者に求償する。</li> </ol>  |
| 対象者   | <ol style="list-style-type: none"> <li>1 次に掲げる要件を満たしている場合は立替払を受けることができる。 <ol style="list-style-type: none"> <li>(1) 使用者が、 <ol style="list-style-type: none"> <li>①労災保険の適用事業に該当する事業を行っていたこと</li> <li>②1年以上事業活動を行っていたこと</li> </ol> <ol style="list-style-type: none"> <li>ア 法律上の倒産(破産、特別清算、民事再生、会社更生の場合)をしたこと。<br/>この場合は、破産管財人等に倒産の事実等を証明してもらう必要がある。</li> <li>イ 事実上の倒産(中小企業が事業活動を停止し、再開する見込みがなく、賃金支払能力がない場合)をしたこと<br/>この場合は、労働基準監督署長の認定が必要。労働基準監督署に認定の申請を行うこと。</li> </ol> </li> <li>(2) 労働者が、倒産について裁判所への申立て等(法律上の倒産の場合)又は労働基準監督署への認定申請(事実上の倒産の場合)が行われた日の6か月前の日から2年の間に退職した者であること</li> </ol> </li> </ol> |
| 問合せ先  | 労働基準監督署、独立行政法人労働者健康福祉機構  |

## 25 雇用保険の失業等給付

|       |   |
|-------|---|
| 支援の種類 | 給付  |
| 支援の内容 | 災害を受けたことにより休止・廃止したために、休業を余儀なくされ、賃金を受け取ることができない方や、一時的に離職を余儀なくされた方については、実際に離職していなくとも失業給付が受給できる。 |
| 対象者   | 災害により休業を余儀なくされた方、又は一時的に離職を余儀なくされた者  |
| 問合せ先  | 公共職業安定所   |

## 26 職業訓練

|       |  |
|-------|--|
| 支援の種類 | その他  |
| 支援の内容 | 1 震災により離職した者が、再就職のための技能や知識を身につける必要がある場合、無料で職業訓練を受けることができる。<br>2 また、訓練期間中に生活費が支給される制度もある。 |
| 対象者   | 震災により離職した者が、再就職のための技能や知識を身につける必要、その職業を受けるために必要な能力等を有するなどの要件を満たして、公共職業安定所長の受講斡旋を受けた者。     |
| 問合せ先  | 公共職業安定所  |

## 第2節 住まいの確保・再建のための支援

### 1 被災者生活再建支援制度

(1) 支援の種類：給付

(2) 支援の内容

①災害により住宅が全壊するなど、生活基盤に著しい被害を受けた世帯に対して支援金を支給する。

②支給額は、下記のとおり。

(世帯人数が1人の場合は、各該当欄の金額が3/4になる)

| 被害程度                | 支給額（定額） |       |       |       |
|---------------------|---------|-------|-------|-------|
|                     | 基礎支援金   | 加算支援金 |       | 合計額   |
| 全壊<br>損害割合<br>50%以上 | 100万円   | 建設・購入 | 200万円 | 300万円 |
|                     |         | 補修    | 100万円 | 200万円 |
|                     |         | 賃借    | 50万円  | 150万円 |
| 大規模半壊<br>(40～49%)   | 50万円    | 建設・購入 | 200万円 | 250万円 |
|                     |         | 補修    | 100万円 | 150万円 |
|                     |         | 賃借    | 50万円  | 100万円 |
| 中規模半壊<br>(30～39%)   | —       | 建設・購入 | 100万円 | 100万円 |
|                     |         | 補修    | 50万円  | 50万円  |
|                     |         | 賃借    | 25万円  | 25万円  |

(3) 対象者：住宅が自然災害（暴風、豪雨、地震、津波、液状化等の地盤被害等）により全壊等（※）又は大規模半壊、中規模半壊した世帯。

（※）下記の世帯を含む。

- 1 住宅が半壊し、又は住宅の敷地に被害が生じた場合で、当該住宅の倒壊防止・居住するために必要な補修費等が著しく高額となること、その他これらに準ずるやむを得ない事由により、当該住宅を解体し、又は解体されるに至った世帯
- 2 自然災害等で、危険な状況が継続し、長期にわたり住宅が居住不能になった世帯（長期避難世帯）

※被災時に現に居住していた世帯が対象となり、空き家、別荘、他人に貸している物件等は対象とならない。

(3) 問合せ先：県、市

## 2 大分県災害被災者住宅再建支援制度

(1) 支援の種類：給付

(2) 支援の内容

①災害の規模にかかわらず、全壊、半壊、床上浸水の被害を受けた全ての世帯に対して支援金を支給する。

②支給額は、下記のとおり。

(世帯人数が1人の場合は、各該当欄の金額が3/4になる)

※被災者生活再建支援法が適用になる場合は、支給しない。

ただし、中規模半壊世帯のみ国制度と併給可能。

| 被害程度                | 支給額（定額） |       |       |       |
|---------------------|---------|-------|-------|-------|
|                     | 基礎支援金   | 加算支援金 |       | 合計額   |
| 全壊<br>損害割合<br>50%以上 | 100万円   | 建設・購入 | 200万円 | 300万円 |
|                     |         | 補修    | 100万円 | 200万円 |
|                     |         | 賃借    | 50万円  | 150万円 |
| 半壊<br>(20～49%)      | 50万円    | 建設・購入 | 100万円 | 150万円 |
|                     |         | 補修    | 80万円  | 150万円 |
|                     |         | 賃借    | 50万円  | 100万円 |
| 床上浸水                | 5万円     | —     | —     | 5万円   |

・国制度と併給する場合

| 被害程度            | 支給額（定額） |       |      |      |
|-----------------|---------|-------|------|------|
|                 | 基礎支援金   | 加算支援金 |      | 合計額  |
| 半壊<br>(30%～39%) | 50万円    | 建設・購入 | —    | 50万円 |
|                 |         | 補修    | 30万円 | 80万円 |
|                 |         | 賃借    | 25万円 | 75万円 |

※支援金の用途は限定されない。

(3) 対象者：住宅が自然災害（暴風、豪雨、地震、津波、液状化等の地盤被害等）により、全壊、半壊又は床上浸水し、居住していた市町村に引き続き居住する世帯

### 留意事項

- 1 被災時に現に居住していた世帯が対象となり、空き家、別荘、他人に貸している物件等は対象とならない。
- 2 被災時において被災した住宅を所有していない場合は、加算支援金の項目のうち、「賃借」以外の項目の加算支援金については支給されない。
- 3 被災者生活再建支援法が適用になっている場合において、次の場合は、被災者生活再建支援制度において支給される。
 

住宅が半壊し、又は住宅の敷地に被害が生じた場合で、当該住宅の倒壊防止・居住するために必要な補修費等が著しく高額となること、その他これらに準ずるやむを得ない事由により、当該住宅を解体し、又は解体されるに至った世帯

(4) 問合せ先：県、市

### 3 災害復興住宅融資(建設)

(1) 支援の種類：融資

- ①自然現象により生じた災害又は自然現象以外の原因による災害のうち独立行政法人住宅金融支援機構が個別に指定する災害により被害を受けた住宅の所有者が、住宅を建設する場合に受けられる融資。
- ②融資が受けられるのは、原則として1戸当たりの住宅部分の床面積が13㎡以上175㎡以下の住宅。
- ③融資対象となる住宅については、独立行政法人住宅金融支援機構の定める基準を満たすことが必要。
- ④この融資は、融資の日から3年間の元金据置期間を設定でき、据置期間を設定すると返済期間を延長することができる。

| 項目    | 構造等       | 融資限度額   | 返済期間                     |
|-------|-----------|---------|--------------------------|
| 基本融資  | 耐火住宅      | 1,460万円 | 35年                      |
|       | 準耐火住宅     | 1,460万円 | 35年                      |
|       | 木造住宅(耐久性) | 1,460万円 | 35年                      |
|       | 本造主宅(一般)  | 1,400万円 | 25年                      |
| 特例加算  |           | 450万円   | 併せて利用する基本融資の返済期間とおなじ返済期間 |
| 土地取得費 |           | 970万円   |                          |
| 整地費   |           | 380万円   |                          |

※金利については独立行政法人住宅金融支援機構に確認すること。

(2) 対象者

自分が居住するために住宅を建設される方であって、住宅が「全壊」した旨の「罹災証明」の発行を受けた方が対象。(住宅が「大規模半壊」又は「半壊」した「罹災証明書」の発行を受けた方でも一定の条件を満たす場合は、対象となる。)

(3) 問合せ先：取扱金融機関又は独立行政法人住宅金融支援機構

### 4 災害復興住宅融資(新築購入、リ・ユース購入)

(1) 支援の種類：融資

- ①自然現象により生じた災害又は自然現象以外の原因による災害のうち独立行政法人住宅金融支援機構が個別に指定する災害により被害を受けた住宅の所有者が、新築住宅、リ・ユース住宅を購入する場合に受けられる融資。
- ②原則として1戸当たりの住宅部分の床面積が50㎡(マンションの場合40㎡)以上175㎡以下の住宅で、一戸建ての場合は敷地面積が100㎡以上であることが必要。
- ③融資対象となる住宅については、独立行政法人住宅金融支援機構の定める基準を満たすことが必要。
- ④この融資は、融資の日から3年間の元金据置期間を設定でき、据置期間を設定すると返済期間を延長することができる。

ア 新築住宅の購入

| 項目     | 構造等       | 融資限度額   | 返済期間               |
|--------|-----------|---------|--------------------|
| 購入資金融資 | 耐火住宅      | 1,460万円 | 35年                |
|        | 準耐火住宅     | 1,460万円 | 35年                |
|        | 本造住宅(耐久性) | 1,460万円 | 35年                |
|        | 木造住宅(一般)  | 1,400万円 | 25年                |
| 特例加算   |           | 450万円   | 併せて利用する購入資金融資の返済期間 |
| 土地取得費  |           | 970万円   |                    |

|           |               | と同じ返済期間。 |
|-----------|---------------|----------|
| イ 中古住宅の購入 |               |          |
| 構造等       | 融資限度額         |          |
|           | リ・ユース         | リ・ユースプラス |
| 耐火住宅      | 1,160万円       | 1,460万円  |
| 準耐火住宅     | 1,160万円       | 1,460万円  |
| 木造住宅（耐久性） | 1,160万円       | 1,460万円  |
| 木造住宅（一般）  | 950万円         | —        |
| 特例加算      | 450万円         | 450万円    |
| 土地取得費     | 970万円         | 970万円    |
| 建て方       | 種別            | 返済期間     |
| 一戸建て等     | リ・ユース住宅       | 25年      |
|           | リ・ユースプラス住宅    | 35年      |
| マンション     | リ・ユースマンション    | 25年      |
|           | リ・ユースプラスマンション | 35年      |

※金利については独立行政法人住宅金融支援機構に確認。

(2) 対象者  
 自分が居住するために住宅を購入する方であって、住宅が「全壊」した旨の「罹災証明書」の発行を受けた方が対象。（住宅が「大規模半壊」又は「半壊」した旨の「罹災証明書」の発行を受けた方でも一定の条件を満たす方は対象となる）

(3) 問合せ先：取扱金融機関又は独立行政法人住宅金融支援機構

## 5 災害復興住宅融資(補修)

(1) 支援の内容：融資

①自然現象により生じた災害又は自然現象以外の原因による災害のうち独立行政法人住宅金融支援機構が個別に指定する災害により被害を受けた住宅の所有者が、住宅を補修する場合に受けられる融資。

②融資対象となる住宅については、独立行政法人住宅金融支援機構の定める基準を満たすことが必要。

③この融資は、融資の日から1年間の元金据置期間を設定できます（ただし、返済期間は延長でない）

| 項目     | 構造等   | 融資限度額 | 返済期間                      |
|--------|-------|-------|---------------------------|
| 補修資金融資 | 耐火住宅  | 640万円 | 20年                       |
|        | 準耐火住宅 | 640万円 | 20年                       |
|        | 木造住宅  | 590万円 | 20年                       |
| 整地費    |       | 380万円 | 併せて利用する補修資金融資の返済期間と同じ返済期間 |
| 引方移転費用 |       | 380万円 |                           |

※金利については独立行政法人住宅金融支援機構に確認すること。

(2) 対象者  
 自分が居住するために住宅を補修される方で、住宅に10万円以上の被害を受け、「罹災証明書」の発行を受けた方。

(3) 問合せ先：取扱金融機関又は独立行政法人住宅金融支援機構

## 6 住宅金融支援機構融資の返済方法の変更

|       |  |
|-------|--|
| 支援の種類 | その他  |
| 支援の内容 | <p>1 独立行政法人住宅金融支援機構が指定する災害により被害を受けた返済中の被災者（旧住宅金融公庫から融資を受けて返済中の被災者を含む。）に対して、返済方法を変更することにより被災者を支援するもの。</p> <p>2 支援内容の概要</p> <p>①返済金の払込みの据置：1～3年間<br/>②据置期間中の金利の引き下げ：0.5～1.5%減<br/>③返済期間の延長：1～3年</p> <p>3 支援の内容は、災害発生前の収入額や災害発生後の収入予定額、自己資金額等を加味した「罹災割合」に応じて決まる。<br/>※詳細については、住宅金融支援機構又は取扱金融機関に確認のこと。</p> |
| 対象者   | <p>以下のいずれかに該当する事業者</p> <p>①商品、農作物その他の事業財産又は勤務先が損害を受けたため、著しく収入が減少した方<br/>②融資住宅が損害を受け、その復旧に相当の費用が必要な方<br/>③債務者又は家族が死亡・負傷したために、著しく収入が減少した方</p>  |
| 問合せ先  | 独立行政法人住宅金融支援機構又は取扱金融機関   |

## 7 生活福祉資金制度による貸付(住宅の補修等)

|   |   |
|---|---|
| (1) 支援の種類：融資                            |   |
| ①災害により被害を受けた住宅の補修、保全、増築、改築等に必要な経費を貸付ける。 |   |
| ②貸付限度額                                  |   |
| 貸付限度額                                   | 250万円以内(目安)                             |
| 貸付利率                                    | ・連帯保証人を立てた場合：無利子<br>・連帯保証人を立てない場合：年1.5% |
| 据置期間                                    | 6か月以内                                   |
| 償還期間                                    | 7年以内(目安)                                |
| (2) 対象者                                 |   |
| ①低所得世帯、障がい者世帯、介護を要する65才以上の高齢者のいる世帯      |   |
| ②災害弔慰金の支給等に関する法律の災害援護資金の対象となる世帯は適用除外。   |   |
| (3) 問合せ先：市、市社会福祉協議会、大分県社会福祉協議会          |   |

## 8 母子・父子・寡婦福祉資金の住宅資金

|  |                                       |
|--|---------------------------------------|
| (1) 支援の種類：融資                             |                                       |
| ①災害により被害を受けた住宅の補修、保全、増築、改築等に必要な経費を貸付ける。  |                                       |
| ②貸付限度額等                                  |                                       |
| 貸付限度額                                    | 200万円以内                               |
| 貸付利率                                     | ・連帯保証人がいる場合：無利子<br>・連帯保証人がいない場合：年1.0% |
| 据置期間                                     | 6か月<br>※貸付けの日から2年を超えない範囲内で延長することも可能   |
| 償還期間                                     | 7年                                    |
| (2) 対象者                                  |                                       |
| 住宅が全壊・半壊、全焼・半焼、流出、床上浸水等の被害を受けた母子・父子・寡婦世帯 |                                       |
| (3) 問合せ先：市、市社会福祉協議会                      |                                       |

## 9 公営住宅への入居

|       |  |
|-------|--|
| 支援の種類 | 現物支給   |
| 支援の内容 | 1 低所得の被災者は、県又は市が整備する公営住宅に入居することができる。<br>2 公営住宅の家賃は収入に応じて設定されるが、必要があると認められる場合は、一定期間、家賃が減免されることがある。  |
| 対象者   | 1 以下の要件を満たす方<br>①住宅困窮要件：災害によって住宅を失い、現に住宅に困窮していることが明らかかな方<br>②同居親族要件：現に同居し、又は同居しようとする親族がある方<br>③入居収入基準：21万4千円以下（災害発生日から3年を経過した後は15万8千円）<br>2 一定の戸数以上の住宅が滅失した地域において自らの住宅を失った者等については、入居収入基準はなし。<br>※公営住宅に入居できる世帯の資格要件については、公営住宅を整備する地法公共団体（県、市）で別に定める場合がある。 |
| 問合せ先  | 県、市  |

## 10 特定優良賃貸住宅等への入居

|       |   |
|-------|---|
| 支援の種類 | 現物支給  |
| 支援の内容 | 被災者の方は、県、市、地方住宅供給公社、民間土地所有者等が整備する特定優良賃貸住宅等に入居することができる。  |
| 対象者   | 以下の要件を満たす方が対象<br>災害、不良住宅の撤去その他の特別の事情がある場合において賃貸住宅に入居させることが適当である者として県知事が認めるもの（48万7千円以下で県知事が定める額以下の所得のある者（15万8千円に満たない所得のある者）にあっては、所得の上昇が見込まれる者）に限る） |
| 問合せ先  | 県、市   |

## 11 住宅の応急修理（災害救助法）

|       |  |
|-------|--|
| 支援の種類 | 現物支給   |
| 支援の内容 | 1 災害救助法に基づく住宅の応急修理は災害により住宅が半壊し、自ら修理する資力のない世帯に対して、被災した住宅の居室、台所、トイレ等日常生活に必要な最小限度の部分を応急的に修理する。<br>2 応急修理は、市が業者に委託して実施。<br>3 修理限度額は半壊については1世帯あたり59万5千円、半壊に準じる程度の損傷は1世帯あたり30万円（令和元年度基準）。同じ住宅に2以上の世帯が同居している場合は1世帯とみなされる。                 |
| 対象者   | 災害救助法が適用された場合において、以下の要件を満たす方<br>①災害により住宅が半壊又は半焼した者<br>②応急仮設住宅等に入居していない者（応急修理の期間が1か月を超えると見込まれる者であって、他の住まいの確保が困難な場合を除く）<br>③修理した住宅での生活が可能となると見込まれる者<br>④自ら修理する資力のない世帯<br>（※大規模半壊以上の世帯については資力は問わない）<br>※世帯年収や世帯人員などの条件については、市に相談すること。 |
| 問合せ先  | 県、災害救助法が適用された市   |

## 12 応急仮設住宅の供与（災害救助法）

|       |   |
|-------|---|
| 支援の種類 | 現物支給  |
| 支援の内容 | 1 県又は市が建設した応急仮設住宅に入居可能。<br>2 県又は市が借り上げた民間賃貸住宅や公営住宅等に入居可能。<br>（住宅の応急修理との併用不可。ただし、応急修理の期間が1か月を超えると見込まれる者であって、他の住まいの確保が困難な場合は、発災日から最大6ヶ月間は、応急仮設住宅に入居可能。） |
| 問合せ先  | 県、災害救助法が適用された市  |

## 13 障害物の除去（災害救助法）

|       |  |
|-------|--|
| 支援の種類 | 現物給付   |
| 支援の内容 | 1 災害救助法に基づく障害物の除去は、災害によって土石、竹木等の障害物が住家又はその周辺に運び込まれ日常生活を営むのに支障をきたしている者に対し、これを除去するもの。<br>2 障害物の除去は、居室、台所、玄関、便所等のように生活上欠くことのできない場所を対象とし、応急的な除去に限られる。<br>3 障害物の除去に要する費用は、1世帯あたり137,900円（令和元年度基準）。除去のために必要な機械、器具等の借上費又は購入費、輸送費等の一切の経費が含まれる。 |
| 対象者   | 災害救助法が適用された市において、以下の要件を満たす方<br>1 自らの資力では障害物を除去し、当面の日常生活が営み得ない状態であること。<br>2 住家は、半壊半焼又は床上浸水したものであること（但し、生活に支障がなければ認められない。）。<br>※そこに居住していた世帯に対して行うもので、自らの所有する住家か、借家等かを問わない。   |
| 問合せ先  | 災害救助法が適用された市   |

## 14 宅地防災工事資金融資

|  |                         |
|--|-------------------------|
| (1) 支援の種類：融資   |                         |
| ①災害によって崩壊又は危険な状況にある宅地については、宅地造成及び特定盛土等規制法、急傾斜地の崩壊による災害の防止に関する法律、建築基準法に基づき、その所有者に改善勧告又は改善命令が出される。 |                         |
| ②改善勧告又は改善命令を受けた方に対して、のり面の保護、排水施設の設置、整地・擁壁の設置(旧擁壁の除去を含む)の工事のための費用を融資する。                           |                         |
| 融資限度額  | 1,030万円又は工事費の9割のいずれか低い額 |
| 償還期間   | 15年以内                   |
| ※金利については独立行政法人住宅金融支援機構に確認すること。   |                         |
| (2) 対象者  |                         |
| 宅地造成及び特定盛土等規制法、急傾斜地の崩壊による災害の防止に関する法律、建築基準法に基づき、改善勧告又は改善命令を受けた方                                   |                         |
| (3) 問合せ先：取扱金融機関又は独立行政法人住宅金融支援機構  |                         |

## 15 地すべり等関連住宅融資

### (1) 支援の種類：融資

①地すべりや急傾斜地の崩壊により被害を受けるおそれのある家屋を移転したり、これに代わるべき住宅を建設する場合の資金を融資する。

②融資の対象となる地すべり等関連住宅には主に次のタイプがある。

|              |   |
|--------------|---|
| 地すべり<br>関連住宅 | 地すべり等防止法の規定により県知事の承認を得た関連事業計画に基づいて移転される住宅部分を有する家屋又は関連事業計画に基づいて除却される住宅部分を有する家屋に代わるべきものとして新たに建設される住宅部分を有する家屋。     |
| 土砂災害<br>関連住宅 | 土砂災害警戒区域等における土砂災害防止対策の推進に関する法律の規定による勧告に基づいて移転される住宅部分を有する家屋又は勧告に基づいて除去される住宅部分を有する家屋に代わるべきものとして新たに建設される住宅部分を有する家屋 |

③融資対象となる住宅については、独立行政法人住宅金融支援機構の定める基準を満たすことが必要。

#### ●移転資金、建設資金又は新築住宅の購入

| 構造等                  | 融資限度額                    |            | 返済期間                                     |
|----------------------|--------------------------|------------|--|
|                      | 移転資金<br>建設資金又は<br>新築購入資金 | 土地取得<br>資金 |  |
| 耐火住宅、準耐火住宅、木造住宅(耐久性) | 1,460万円                  | 970万円      | 35年                                      |
| 木造住宅(一般)             | 1,400万円                  |            | 25年                                      |
| 特例加算                 | 450万円                    |            | 供せて利用する移転資金、建設資金又は新築購入資金の各融資の返済期間と同じ返済期間 |

#### ●中古住宅の購入

| 構造等       | 融資限度額   |          |
|-----------|---------|----------|
|           | リ・ユース   | リ・ユースプラス |
| 耐火住宅      | 1,160万円 | 1,460万円  |
| 準耐火住宅     | 1,160万円 | 1,460万円  |
| 木造住宅(耐久性) | 1,160万円 | 1,460万円  |
| 木造住宅(一般)  | 950万円   | —        |
| 特例加算      | 450万円   | 450万円    |
| 土地取得費     | 970万円   | 970万円    |

| 建て方   | 種別            | 返済期間 |
|-------|---------------|------|
| 一戸建て等 | リ・ユース住宅       | 25年  |
|       | リ・ユースプラス住宅    | 35年  |
| マンション | リ・ユースマンション    | 25年  |
|       | リ・ユースプラスマンション | 35年  |

※金利については独立行政法人住宅金融支援機構に確認。

### (2) 対象者

関連事業計画若しくは改善命令若しくは勧告に基づいて、住宅を移転又は除去する際の当該家屋の所有者、賃借人又は居住者で、地方公共団体から移転等を要することを証明する書類の発行を受けた方が対象。

### (3) 問合先：取扱金融機関又は独立行政法人住宅金融支援機構

(参考)罹災証明書とは

罹災証明書は、地方自治法第2条に定める自治事務として、市が被災状況の現地調査等を行い、確認した事実に基づき発行する証明書であり、各種の被災者支援制度の適用を受けるにあたって必要とされる家屋の被害程度について証明するものである。

罹災証明書により証明される被害程度としては、全壊、大規模半壊、半壊、一部損壊、床上浸水・床下浸水、全焼、半焼等があり、「災害の被害認定基準について」（平成13年6月28日府政防第518号内閣府政策統括官（防災担当）通知）等に基づき被害程度の認定が行われる。

1 被害認定基準

|                  |  |
|------------------|--|
| 住家全壊<br>(全焼・全流出) | 住家がその居住のための基本的機能をそう失したものの、すなわち、住家全部が倒壊、流失、埋没、焼失したもの、又は住家の損壊が甚だしく、補修により元通りに再使用することが困難なもので、具体的には、住家の損壊、焼失もしくは流失した部分の床面積がその住家の延床面積の70%以上に達した程度のもの、又は住家の主要な構成要素の経済的被害を住家全体に占める損害割合で表し、その住家の損害割合が50%以上に達した程度のものとする。 |
| 住家半壊<br>(半焼)     | 住家がその居住のための基本的機能の一部をそう失したものの、すなわち、住家の損壊が甚だしいが、補修すれば元通りに再使用できる程度のもので、具体的には、損壊部分はその住家の延床面積の20%以上70%未満のもの、又は住家の主要な構成要素の経済的被害を住家全体に占める損害割合で表し、その住家の損害割合が20%以上50%未満のものとする。  |
| 住家大規模半壊          | 「住家半壊」の基準のうち、損壊部分はその住家の延床面積の50%以上70%未満のもの、又は住家の主要な構成要素の経済的被害を住家全体に占める損害割合で表し、その住家の損害割合が40%以上50%未満のものとする。   |

2 問合せ先：市

### 第3節 農林漁業・中小企業・自営業への支援

#### 1 天災融資制度

##### (1) 支援の種類：融資

天災による被害農林漁業者等に対する資金の融通に関する暫定措置法に基づき、政令で指定された天災によって被害を受けた農林漁業者に対して再生産に必要な低利の経営資金を、被害を受けた農協等の組合に対しては事業資金をそれぞれ融資し、経営の安定化を図る。

#### ●天災による被害農林漁業者等に対する資金の融通に関する暫定措置法

| 項 目  |              | ①又は②のうちどちらか低い金額 |                        |       |
|------|--------------|-----------------|------------------------|-------|
|      |              | ①損失<br>額の%      | ②万円                    |       |
|      |              |                 | 個人                     | 法人    |
| 農業者  | 果樹栽培者・家畜等飼養者 | 55              | 500                    | 2,500 |
|      | 一般農業者        | 45              | 200                    | 2,000 |
| 林業者  |              | 45              | 200                    | 2,000 |
| 漁業   | 漁具購入資金       | 80              | 5,000                  | 5,000 |
|      | 漁船建造・取得資金    | 80              | 500                    | 2,500 |
|      | 水産動植物養殖資金    | 50              | 500                    | 2,500 |
|      | 一般漁業者        | 50              | 200                    | 2,000 |
| 被害組合 |              | 80              | 単 協 2,500<br>連合会 5,000 |       |

(2) 被害が特に激甚である場合には、激甚災害法を適用する政令が制定されることにより、通常の天災資金より貸付条件が緩和される。

#### ●激甚災害に対処するための特別の財政援助等に関する法律

| 項 目  |              | ①又は②のうちどちらか低い金額 |                        |       |
|------|--------------|-----------------|------------------------|-------|
|      |              | ①損失<br>額の%      | ②万円                    |       |
|      |              |                 | 個人                     | 法人    |
| 農業者  | 果樹栽培者・家畜等飼養者 | 80              | 600                    | 2,500 |
|      | 一般農業者        | 60              | 250                    | 2,000 |
| 林業者  |              | 60              | 250                    | 2,000 |
| 漁業   | 漁具購入資金       | 80              | 5,000                  | 5,000 |
|      | 漁船建造・取得資金    | 80              | 600                    | 2,500 |
|      | 水産動植物養殖資金    | 60              | 600                    | 2,500 |
|      | 一般漁業者        | 60              | 250                    | 2,000 |
| 被害組合 |              | 80              | 単 協 2,500<br>連合会 5,000 |       |

##### ①貸付利率、償還期限

| 資格者                                    | 貸付利率   | 償還期限                     |
|--|--------|--------------------------|
| (ア) 被害農林漁業者で、損失額が30%未満の者<br>(激甚災適用の場合) | 6.5%以内 | 3年、4年、5年以内<br>4年、5年、6年以内 |
| (イ) 被害農林漁業者で、損失額が30%以上の者<br>(激甚災適用の場合) | 5.5%以内 | 5年、6年以内<br>6年、7年以内       |
| (ウ) 特別被害農林漁業者                          | 3.0%以内 | 6年以内                     |

|            |  |      |
|------------|--|------|
| (激甚災適用の場合) |  | 7年以内 |
|------------|--|------|

(3) 対象者

次の基準に該当すると市町村長の認定を受けた方

| (ア)被害農林漁業者                                |                  | (イ)特別被害農林漁業者                   |
|---|------------------|--------------------------------|
| 1 農作物等の減収量が平年収穫量の30%以上でかつ損失額が平均農業収入の10%以上 | 2 樹体の損失額が30%以上   | 左のうち損失額が50%以上                  |
| 1 林産物の流失等による損失額が、平年林業収入の10%以上             | 2 林業施設の損失額が50%以上 | 左のうち損失額が50%以上<br>左のうち損失額が70%以上 |
| 1 水産物の流失等による損失額が、平年漁業収入の10%以上             | 2 水産施設の損失額が50%以上 | 左のうち損失額が50%以上<br>左のうち損失額が70%以上 |

(4) 問合先：市町村

## 2 農林漁業者に対する資金貸付（常時対応可能）

| 支援の種類    | 融資                                |   |  |                    |
|----------|-----------------------------------|---|--|--------------------|
| 支援の内容    | ●災害により被害を受けた農林漁業者に対して、各種の資金貸付を行う。 |   |  |                    |
|          | 1 株式会社日本政策金融公庫                    |   |  |                    |
|          | 資金名                               | 資金の使い途  | 貸付限度額  | 償還期間               |
|          | 農林漁業セーフティネット資金                    | 災害により被害を受けた農林漁業経営の再建に必要な資金を融資   | 一般：600万円<br>特認：年間経費の6/12又は年間粗収益の6/12のいずれか低い額 | 10年以内（うち3年以内の据置可能） |
| 農林漁業施設資金 | 災害により被災した農林漁業施設の復旧のための資金を融資       | 一般：負担額の80%又は1施設あたり300万円のいずれか低い額<br>特認：負担額の80%又は1施設あたり600万円のいずれか低い額<br>漁船<br>・総トン数20トン未満の漁船：負担額の80%又は1隻あたり1千万円のいずれか低い額<br>・総トン数20トン以上の漁船：負担額の80%又は1隻 | 15年以内（うち3年以内の据置可能）                           |                    |

|            |                                  |  |  |   |
|------------|----------------------------------|--|--|---|
|            |                                  |  | あたり 4.5 億円～11 億円のいずれか低い額   |   |
| 農業基盤整備資金   | 農地・牧野又はその保全・利用上必要な施設の復旧のための資金を融資 |  | 負担額の 100%  | 25 年以内（うち 10 年以内の据置可能）  |
| 農業経営基盤強化資金 | 災害により被害を受けた農林漁業経営の再建に必要な資金を融資    |  | 個人 3 億円、法人 10 億円   | 25 年以内（うち 10 年以内の据置可能）  |
| 経営体育成強化資金  | 災害により被害を受けた農林漁業経営の再建に必要な資金を融資    |  | ① 負担額の 80%<br>② 個人 1.5 億円、法人 5 億円                                    | 25 年以内（うち 3 年以内の据置可能）   |
| 林業基盤整備資金   | 森林、林道等の復旧のための資金を融資               |  | ① 復旧造林：負担額の 80%（計画森林は負担額の 90%）<br>② 苗木養成施設：負担額の 80%<br>③ 林道：負担額の 80% | ① 復旧造林：30 年以内（うち 20 年以内の据置可能）*別途特認要件有り<br>② 苗木養成施設：15 年以内（うち 5 年以内の据置可能）<br>③ 林道：20 年以内（うち 3 年以内の据置可能）*別途特認要件有り |
| 漁業基盤整備資金   | 漁港、漁場施設の復旧のための資金を融資              |  | 負担額の 80%   | 20 年以内（うち 3 年以内の据置可能）   |

## 2 農協・漁協等

| 資金名          | 資金の使い途                         | 貸付限度額                      | 償還期間                  |
|--------------|--------------------------------|----------------------------|-----------------------|
| 農業近代化資金      | 災害により被災した農業施設等の復旧ための資金を融資      | ① 個人 1,800 万円<br>② 法人 2 億円 | 15 年以内（うち 7 年以内の据置可能） |
| 農業経営負担軽減支援資金 | 既往債務の負担を軽減するための負債整理資金を融資       | 営農負債の残高                    | 15 年以内（うち 3 年以内の据置可能） |
| 漁業近代化資金      | 災害により被災した漁船、漁業用施設等の復旧のための資金を融資 | 1,800 万円～3.6 億円            | 15 年以内（うち 3 年以内の据置可能） |

●上記のほかにも農林漁業者に対する長期・低利の資金の貸付を行っているので、各種貸付事業の詳細については下記問合先まで。

|     |       |
|-----|-------|
| 対象者 | 農林漁業者 |
|-----|-------|

|      |                     |
|------|---------------------|
| 問合せ先 | 株式会社日本政策金融公庫、農協・漁協等 |
|------|---------------------|

### 3 災害復旧貸付

(1) 支援の種類：融資

- ①災害により直接的・間接的な被害を受けた中小企業者に対して、事業所復旧のための資金を融資。
- ②災害復旧資金貸付は、株式会社日本政策金融公庫、株式会社商工組合中央金庫において、受付を行う。
- ③株式会社日本政策金融公庫の場合の貸付限度額等

○国民生活事業

|       |                         |
|-------|-------------------------|
| 貸付限度額 | 各融資制度の限度額に1災害あたり上乘せ3千万円 |
| 償還期間  | 各融資制度の返済期間以内            |

○中小企業事業

|       |                    |
|-------|--------------------|
| 貸付限度額 | 1億5千万円以内           |
| 償還期間  | 10年以内（うち2年以内の据置可能） |

④株式会社商工組合中央金庫の場合の貸付限度額等

|       |  |
|-------|--|
| 貸付限度額 | 必要に応じ一般貸付枠を超える額                                  |
| 償還期間  | 設備資金15年以内（うち2年以内の据置可能）<br>運転資金10年以内（うち2年以内の据置可能） |

- ⑤株式会社日本政策金融公庫、株式会社商工組合中央金庫によって、貸付限度額や貸付条件等が異なる

(2) 対象者：中小企業経営者、中小企業協同組合・振興組合等

(3) 問合せ先：株式会社日本政策金融公庫、株式会社商工組合中央金庫

### 4 災害復旧高度化資金

(1) 支援の種類：融資

- ①大規模な災害により、既往の高度化資金の貸付を受けた事業用資産が罹災した場合、被害を受けた施設の復旧を図る場合又は施設の復旧にあたって新たに高度化事業を行う場合に、県又は独立行政法人中小企業基盤整備機構が高度化資金を貸付ける。

|      |                    |
|------|--------------------|
| 貸付割合 | 90%以内              |
| 償還期間 | 20年以内（うち3年以内の据置可能） |
| 貸付利率 | 無利子                |

(2) 対象者

中小企業経営者、中小企業協同組合・振興組合等であって、以下のいずれかに該当する場合

- ①既存の高度化資金貸付を受けて取得・設置した施設が被災した場合
- ②施設の復旧にあたって新たに高度化事業を行う場合

(3) 問合せ先：県、独立行政法人中小企業基盤整備機構

## 5 経営安定関連保証

|       |  |
|-------|--|
| 支援の種類 | 融資（保証）   |
| 支援の内容 | 災害などの理由により影響を受けた中小企業者に対して、経営の安定を図るために必要な資金について保証を行う。             |
| 対象者   | 中小企業信用保険法第2条第4項第4号により主たる事業所の所在地を管轄する市長から、「特定中小企業者」であることの認定を受けた方。 |
| 問合せ先  | 信用保証協会   |

## 6 小規模事業者経営改善資金融資（通称：マル経融資）

|       |  |
|-------|--|
| 支援の種類 | 融資   |
| 支援の内容 | <ol style="list-style-type: none"> <li>1 小規模事業者経営改善資金融資（マル経融資）制度は、商工会・商工会議所・県商工会連合会の経営指導員が経営指導を行うことによって日本政策金融公庫が無担保・無保証人・低利で融資を行う制度。</li> <li>2 貸付限度額：20百万円</li> <li>3 貸付期間：設備資金は10年以内（措置期間2年以内）<br/>         運転資金は7年以内（措置期間1年以内）</li> </ol> |
| 対象者   | <ol style="list-style-type: none"> <li>1 小規模事業者<br/>         常時使用する従業員が20人以下（商業・サービス業の場合は5人以下）の法人・個人事業主</li> <li>2 商工会・商工会議所の経営指導を受けている等の要件を満たす者。</li> </ol>   |
| 問合せ先  | 最寄りの商工会・県商工会連合会、最寄りの商工会議所  |

## 7 災害関係保証

|       |  |
|-------|--|
| 支援の種類 | 融資（保証）   |
| 支援の内容 | 激甚災害に対処するための特別の財政援助等に関する法律に基づく政令で指定した激甚災害により被災した中小企業者に対して、災害復旧に必要な資金について保証を行う。 |
| 対象者   | 被災地域に事業所を有し、災害を受けた中小企業者（個人、会社、医療法人、組合）   |
| 問合せ先  | 信用保証協会   |

## 8 復旧・復興のための経営相談

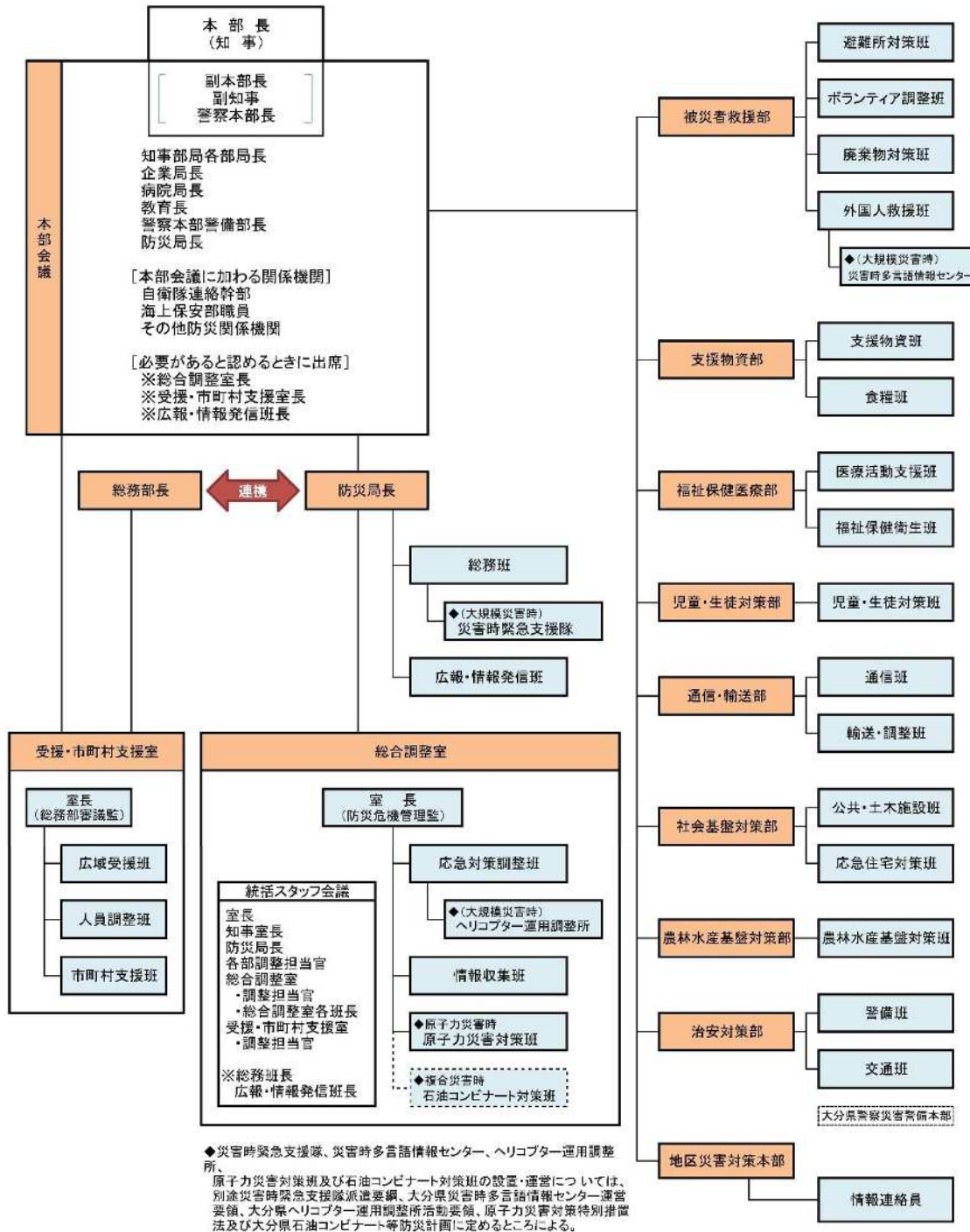
|       |  |
|-------|--|
| 支援の種類 | 経営相談   |
| 支援の内容 | <ol style="list-style-type: none"> <li>1 被災地への震災復興支援アドバイザー<br/>         中小機構が、被災中小企業や被災地域の自治体、支援機関に震災復興アドバイザーを派遣し、中小企業等の幅広い支援ニーズに対して無料でアドバイスを実施する。</li> <li>2 商工会、商工会議所における経営相談<br/>         商工会や商工会議所において、窓口相談や巡回相談等を行います。</li> </ol> |
| 対象者   | 中小企業等  |
| 問合せ先  | 中小企業基盤整備機構の最寄りの窓口、最寄りの商工会、最寄りの商工会議所  |

## 9 職場適応訓練費の支給

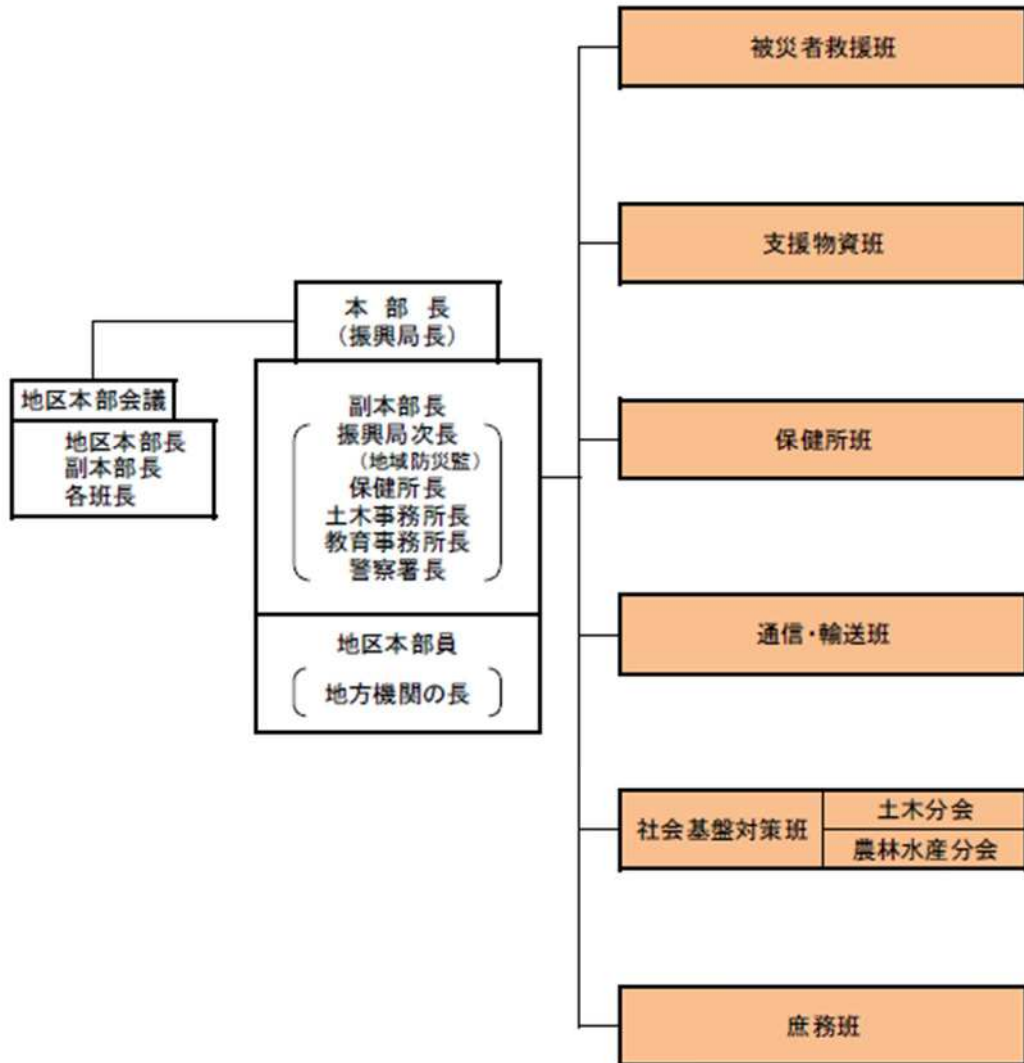
| 支援の種類 | 給付   |
|-------|--|
| 支援の内容 | <p>1 職場適応訓練を実施する事業主に対して訓練費を支給する。また、訓練生に対して雇用保険の失業等給付を支給する。</p> <p>2 事業者は、訓練費として職場適応訓練生1人につき24,000円/月（重度の障がい者25,000円/月）が支給される。短期の職場適応訓練については、960円/日（重度の障がい者1,000円/日）。</p> <p>3 訓練期間は、6か月（中小企業及び重度の障がい者に係る訓練等1年）以内。短期の職場適応訓練については、2週間（重度の障がい者に係る訓練4週間）以内。</p>  |
| 対象者   | <p>職場適応訓練は、雇用保険の受給資格者等であつて、再就職を容易にするため職場適応訓練を受けることが適当であると公共職業安定所長が認める者を、次のイからホに該当する事業主に委託して行う。</p> <p>イ 職場適応訓練を行う設備的余裕があること</p> <p>ロ 指導員としての適当な従業員がいること</p> <p>ハ 労働者災害補償保険、雇用保険、健康保険、厚生年金保険等に加入し、又はこれらと同様の職員共済制度を保有していること</p> <p>ニ 労働基準法及び労働安全衛生法の規定する安全衛生その他の作業条件が整備されていること</p> <p>ホ 職場適応訓練修了後、引き続き職場適応訓練を受けた者を雇用する見込みがあること</p> |
| 問合先   | 公共職業安定所又は県労働局  |

【資料10】大分県の災害対策本部組織体制

大分県災害対策本部組織図 (H30.4.1～)



## 大分県地区災害対策本部組織図



その他の県の災害対策組織

### (1) 水防本部

#### イ 設置

水防法（昭和24 年法律第193 号）に基づき、洪水、津波等による水災を警戒し、防御しその被害を軽減するため常時設置される。

#### ロ 組織系統

水防本部（土木建築部河川課） → 水防支部（土木事務所）

#### ハ 災害対策本部との関係

大分県災害対策本部が設置され、社会基盤対策部公共・土木施設班が置かれたときは、社会基盤対策部公共・土木施設班が水防本部の事務をあわせて処理するものとする。

#### ニ その他

その他必要な事項は、「第3章第3節 水防計画」に定めるところによる。

(2) 大分県警察災害警備本部

イ 設置

県内の地域において大規模地震が発生した場合又は津波警報が発表された場合に、県庁舎新館11階総合指揮室に設置する。

ただし、同所が震災等により使用不能の場合には、次に掲げる施設のうちで適当な場所に設置する。

(イ) 運転免許センター

(ロ) 大分県警察学校

(ハ) 大分中央警察署

(ニ) その他適当と認められる警察施設等

ロ 組織系統

大分県警察災害警備本部 → 警察署災害警備本部

ハ 災害対策本部との関係

大分県災害対策本部が設置された場合、治安対策部の事務は、大分県警察災害警備本部が処理するものとする。