


11-菅尾小学校通学路危険箇所一覧表

No	危険箇所				QRコード	現在の状況	対策要望	対応内容	更新内容
	ID	道路区分	路線名	場所名					
1	11-2021-4	市道	浅水牟礼線	浅水区構造改善センター前の道		改善センター側には歩道がなく、雨が降ると水たまりができる場所が多く歩きにくい。田んぼ側はガードレールがないので、転落する危険性がある。	改善センター側に、住宅からの横断歩道までの間、歩道を整備してほしい。田んぼに落ちないようにガードレールを整備してほしい。「通学路」とわかる標識を立ててもらい、運転手に意識をしてもらいたい。	【学校教育課】児童への交通安全について指導をお願いします。またコミュニティスクールなどでも協議するなどお願いします。	関係機関回答
2	11-2022-2	市道	宇対瀬線	国道326号から菅尾小学校入口交差点から、学校前までの交差点までの農免道路		歩道もなく、道路端の柵もない。道路の端は田んぼで、落下の可能性もある。車が離合するときは、道路も狭いので、児童にも危険である。	田んぼに落下しないような柵を設けてほしい。・スクールゾーンの設置はあるものの、道路が狭く、登下校の児童が危ないことから、車道と歩道の間柵もしくは歩道を設置してもらいたい。	【学校教育課】児童への交通安全について指導をお願いします。	関係機関回答
3	11-2022-4	国道	326号線	国道326号のニッサン製菓入口から、すがおこども園入口の横断歩道までの道路		ニッサン製菓から北江レーシングまでの通学路では、歩道側(すがおこども園)へ渡る横断歩道がすがおこども園入口までではなく、児童は渡ることができない。その間は、狭い路側帯を歩くしかなく、大きなトラックや備庵前の自動販売機利用のために、スピードを緩めずに入ってくる車も多く危ない。	狭い路側帯(ニッサン製菓前～備庵)(備庵～北江レーシング)の手前に、横断歩道を示す標識とニッサン製菓付近もしくは、備庵付近に横断歩道の設置をしてほしい。	【警察】交通量調査実施済。再度実施も検討。引続き検討させて貰いたい。	関係機関回答
4	11-2023-1	市道	宇対瀬線	菅尾小前4差路		歩道上で車やスピードを出している車を見かけることがあり、交通事故に遭遇する危険性がある。	学校付近に、ドライバーに注意喚起を促す看板を設置してほしい。	【警察】交通量調査実施済。信号機の設置条件に当てはまらないため信号機の設置は出来ない。今後点滅信号がなくなるため、一時停止の設置道路について検討中	関係機関回答


5	11-2023-3	国道	326号線	菅尾駅前交差点		近年、大型車が頻繁に通リ、交通量が増えており、スピードが出ている。子どもたちが歩道を登校しているので、運転手に意識をしてもらいたい。	道路と歩道の間柵をつけてほしい。「通学路」とわかる標識等を設置してほしい。	【県土木】令和7年2月、警戒標識設置予定です。	関係機関回答
---	-----------	----	-------	---------	--	--	---------------------------------------	-------------------------	--------

12-百枝小学校通学路危険箇所一覧表


No	危険箇所				QRコード	現在の状況	対策要望	対応内容	更新内容
	ID	道路区分	路線名	場所名					
1	12-2021-2	県道	519号線	上田原519号線沿い		登下校時に渡る県道519は、朝(夕)の交通量も多く、スピードも出やすい直線となっている為、とても危険。学校、地域の方、警察の方等の見守りがあるが、児童が横断するのに躊躇することがよくある。	「スピード落とせ」「児童横断」等の注意喚起の標識や道路標示を設置してほしい。取り締まりやパトロールをお願いしたい。	【警察】引続きパトロール実施をして対応する。【県土木事務所】令和5年度の同要望を受け、令和5年度に注意喚起の区画線を整備しました。	合同会議内容
2	12-2021-5	県道	519号線	太陽光発電設置場所付近		太陽光発電設置のため、木を伐採したあと、雨天時に土砂が歩道側へ流れ出てくる。現在、土嚢で応急措置を行い、側溝の蓋もグレーチングに変更して対応しているが、大雨、台風時の土砂流出が危惧される。令和2年・3年度、地域・PTA・学校で、業者・土木事務所に要望書を提出した。カーテックオノから大原方面に進んだカーブ付近は、歩道横に笹竹が群生し丈も高くなっている。不審者等が潜み引き込まれる恐れがある。	業者へ安全対策の確認および定期点検等の指導を引き続きお願いしたい。業者に笹竹の伐採をするよう指導をお願いしたい。	株式会社フロンティア・サンワの担当者、知本(ちもと)さんにお礼の連絡をした。なお特に先方からの意見等もなく終わった。	その他
3	12-2022-4	県道	693号線	【法泉庵地区】法泉庵693号線沿い		登下校時に通行する際に、児童が誤って用水路に転落する危険がある。(現在用水路は使用していない)	児童の転落防止のために、ガードパイプの延長をしてほしい。	【学校教育課】児童への交通安全について指導をお願いします。	関係機関回答
4	12-2023-1	県道	693号線	【法泉庵地区】法泉庵693号線沿い		登校時に通行する際に、向野方面に走行する車両がスピードが出やすく、児童が登校する際に接触の危険がある。	「スピード落とせ」の注意喚起の標識や道路標示を設置してほしい。取り締まりやパトロールをお願いしたい。	【学校教育課】児童への交通安全について指導をお願いします。	関係機関回答

13-三重第一小学校通学路危険箇所一覧表

No	危険箇所				QRコード	現在の状況	対策要望	対応内容	更新内容
	ID	道路区分	路線名	場所名					
1	13-2021-1	市道	扇田保育園前線	扇田保育園前の狭い道路		狭い道路なのに、車がスピードを出している事が多い。	道路拡幅等は困難と思われるが、何か対策可能なものがあるかをお願いしたい。	建設課：「通学路」の路面標示について検討する。	対策終了
2	13-2021-2	市道	長沢2号線	市原・児童クラブ・どんぐり幼稚園付近の十字路		レンガ通り商店街側から来る車は一旦停止がないのでスピードが出ている。「とびだし注意」の看板は置いているが、ドライバーが認識しやすい注意喚起の路面標示等をお願いしたい。	商店街方面から来る車に注意喚起できる路面標示等をお願いしたい。	【警察】全方向への一時停止はできないことから、現地確認等を行い必要に応じて道路管理者と標示について検討します。【建設課】令和5年度に交差点に着色をしているので現状これ以上の対策は対応出来ません。	合同会議内容
3	13-2021-7	市道	市原線	市原交差点		横断歩道や路面標示が消えかけていて目立たない。	横断歩道等の引き直しをお願いしたい。	建設課：路側帯等の引き直しについては予算の状況をみながら実施する。警察：横断歩道の引き直しについて上申中である。	対策終了
4	13-2023-4	市道	市場玉田線	新道酒店前横断報道付近		道幅が狭く30km規制があるが、通勤時の車がスピードを出して通ることが多い。	通学路の表示、車が減速するような方策をお願いしたい。	【建設課】スピード落とせ設置済	合同会議内容


5	13-2024-1	市道	市原住宅線	市原団地方面の狭い道		道幅が狭く、団地内の工事関係で大型トラックの通行があり、危険。	・スクールゾーンの塗装・工事期間中、交通誘導員の配置・道幅の拡幅	【建設課】工事期間中の道の拡幅等は困難であるため受注者者に注意喚起を行う。	合同会議内容
---	-----------	----	-------	------------	--	---------------------------------	----------------------------------	---------------------------------------	--------

13-三重第一小学校通学路危険箇所一覧表

No	危険箇所				QRコード	現在の状況	対策要望	対応内容	更新内容
	ID	道路区分	路線名	場所名					
6	13-2024-2	国道	326号線	みくにの里歩道		店舗利用客が駐車場に入れるため、速いスピードで歩道を横切るので、危険。	車が減速するような方策をお願いしたい。	教頭先生に具体的な対応は難しい旨口頭で説明した。	対策終了

14-三重東小学校通学路危険箇所一覧表



No	危険箇所				QRコード	現在の状況	対策要望	対応内容	更新内容
	ID	道路区分	路線名	場所名					
1	14-2021-13	国道	326号線	谷川原簡易郵便局西側三叉		国道側の車線が交差点内でずれるため、車両飛び込みの不安がある。横断歩道手前の待機スペースが広く、横断歩道そばに仮設のガードレールを設置しているが、車両飛び込みとなる場所がまだ広い。	歩道整備事業の際には防御ポール・ガードパイプの設置をお願いしたい。歩道整備事業の計画や進捗状況を示してほしい。	【県土木事務所】交差点の歩行者待機場所の安全対策は、事業に合わせて実施します。交通安全事業の事業進捗は、個別に学校にお知らせします。	合同会議内容
2	14-2021-16	国道	326号線	東営住宅出入口		東営住宅側から国道326号に出る際の見通しが悪く、停止線・カーブミラーがないため、車がより国道側に近づく。登下校児童が多く危険である。	東営住宅側に「停止線」をつけていただきたい。	建設課から本日白線を引き終わった連絡を受けた。	関係機関回答
3	14-2021-18	市道	上小坂入北線	三重東小そばENEOS三重原SSから東へ三重学校給食共同調理場方面に向かう道路		横断歩道や停止線がかすれて見えにくくなっている。	横断歩道や停止線の引き直し	現地近くを通行すると改善されていることを確認済。	関係機関回答
4	14-2021-20	市道	上小坂入北線	三重東小から三重学校給食共同調理場方面へさらに中小坂に向かう道路の途中、三重川に架かる山渡橋付近		道沿いの木が、道に覆い被さるように見えて道を大きく膨らむ車両が多い。	木の伐採をお願いしたい。	建設課：市の管理部分については対応を検討する。学校教育課：学校・PTAより地元自治会に依頼する流れについて、検討する。	継続案件

5	14-2021-22	市道	中小坂下小坂線	三重東小から三重学校給食共同調理場方面へさらに中小坂に向かう道路		<p>中小坂地区全域で道が草に覆われています。2年前に1度削って白線も一部ひいてもらいましたが歩行者が歩けるほどの幅は無く、道路端には水路があるが草で水路が見えない状態。大きな水路で落ちたら一人では上がれない深さがある。信号機もないことで三重一野津を抜ける車も多く、中小坂地区以外は道も広く取っているので車のスピードも速い。車をよけようとする側溝に落ちそうで危険。</p>	<p>地区では年3回草刈りをしてはくれますが草の育成スピードの方が勿論速く、安全に歩ける期間が少ない状態。草が生えない道にしてほしい。土を剥ぎ取りコンクリートで固める等。車の速度注意喚起は交通安全協会東部分会に看板等設置依頼している。</p>	<p>【建設課】路肩清掃は実施済である。法面のコンクリート張りは困難である。</p>	<p>合同会議内容</p>
---	------------	----	---------	----------------------------------	--	--	---	--	---------------


14-三重東小学校通学路危険箇所一覧表

No	危険箇所				QRコード	現在の状況	対策要望	対応内容	更新内容
	ID	道路区分	路線名	場所名					
6	14-2024-1	市道	下赤嶺原線	三豊会館前交差点		三豊会館前の直線道路はスピードを出している車が多いため危険である。	車の速度を抑制する対策や標識等の注意喚起をする物の設置をお願いしたい。	【建設課】令和6年度交差点の着色を実施予定。	関係機関回答
7	14-2024-2	市道	中原深田線	トライアルとみえ病院の間を通りHIヒロセ方面に抜ける道路		道路脇法面の地肌が露出しており、雨が降ると土砂が流出している。以前、大雨の時に土砂が崩れ通行できなくなったことがある。	法面をコンクリートで固定するなど、土砂が流出しないような対策をお願いしたい。	【建設課】個人の土地のため困難です。個別に事情を説明して地主の方に交渉してください。	合同会議内容
8	14-2024-3	市道	下赤嶺原線	下赤嶺東公民館前ブロック塀		ブロック塀が一部破損していて地震等で倒壊する危険性がある。	個人の所有物であると思うが、撤去または補修を行政から促してもらいたい。	三重東小学校の釘宮教頭に会社社長と話した件を連絡した。	関係機関回答

15-新田小学校通学路危険箇所一覧表


No	危険箇所				QRコード	現在の状況	対策要望	対応内容	更新内容
	ID	道路区分	路線名	場所名					
1	15-2021-1	市道	市場玉田線	深田地区市道・市場玉田線		<p>該当区間は歩道がなく、道幅も狭いため危険である。生コン工場に出入りする大型トラックの通行もある。通学路の変更は難しい。昨年度も要望し「予算の状況を見ながら実施する」との回答であったが、未実施である。早急な対応をお願いしたい。</p>	<p>道路の北側に、歩道の白線を引いてほしい。</p>	<p>【建設課】歩道は民家の立ち退きを要する為予算的にも無理である。白線引き直しについては検討する。</p>	関係機関回答
2	15-2023-1	市道	深田中央線	向田住宅西側から国道へ抜ける道の歩道		<p>歩道の上や周辺が土や草に覆われていて、歩くことができない。児童は歩道を通らずに車道を通ることになるので、歩道がない状況よりも危険な状況になっている。</p>	<p>草刈りだけでは到底安全な歩道に回復できない状況である。抜本的な改修をお願いしたい。</p>	<p>【建設課】令和7年度以降予算化して実施予定</p>	関係機関回答

16-三重中学校通学路危険箇所一覧表

No	危険箇所				QRコード	現在の状況	対策要望	対応内容	更新内容
	ID	道路区分	路線名	場所名					
1	16-2024-1	市道	重正停車場線	トキハ通り商店街		三重中学校への主要通学路となっているが歩道狭く、かつ傾斜が急勾配な為歩きづらい。	歩道が狭く急勾配なため歩道拡幅し勾配をなくしてほしい。	【学校教育課】学校に確認したところ生徒たちも歩道が狭く、勾配がきついため歩きにくいという意見が出ています。【建設課】市道であるため現地確認を行い、次年度以降の整備区間および予算反映できるか調査を実施します。	合同会議内容

02-清川小中学校通学路危険箇所一覧表

No	危険箇所				QRコード	現在の状況	対策要望	対応内容	更新内容
	ID	道路区分	路線名	場所名					
1	02-2021-10	市道	砂田下線	砂田の商店街通り		幅員が狭く、歩道がない。路側帯も明確ではない。路側帯は部分的に緑である。白線が明確ではない部分がある。	歩道の設置を希望する。	【建設課】歩道は困難である。白線は令和7年度以降予算化して実施予定	関係機関回答
2	02-2021-20	国道	502号線	国道502号線桃の木住宅前		信号まで歩くのに道幅が狭く、危険である。	ガードレール(パイプ)を設置してほしい。	【県土木事務所】路肩が狭く、柵を設置することが難しいため、過年度にグリーンベルトを設置した。また物理的には可能であるが、もし設置した場合歩行場所が狭くなるため現実的ではないと思われる。近くの横断歩道を利用していただきたい。	合同会議内容
3	02-2021-22	国道	502号線	国道502号から、中学校へ左折する角		こども園への通り道でもあり、交通量も多い。事故も多い。	ガードレールを設置してほしい。※令和4年3月県土木事務所工事発注済み。	県：横断防止柵設置済みである。建設課：市道部分へのガードパイプ設置を行う。(令和5年度内対応予定)	対策終了
4	02-2024-1	市道	長迫大徳院線	学校からの坂道の最下点で児童クラブへ向かう道路の横断		学校から児童クラブへ向かう児童は横断歩道がないため、危険である。	横断歩道を設置してほしい。	【警察】交通量調査未実施。早期実施予定。	関係機関回答


5	02-2024-2	市道	中原2号線	合川郵便局前		杉の木が1本、かなり道路にせり出している。	伐採してほしい。	【建設課】個人所有の管理であるため対応は困難です。	関係機関回答
---	-----------	----	-------	--------	--	-----------------------	----------	---------------------------	--------

02-清川小中学校通学路危険箇所一覧表

No	危険箇所				QRコード	現在の状況	対策要望	対応内容	更新内容
	ID	道路区分	路線名	場所名					
6	02-2024-3	県道	410号線	県道410号線の清川総合グラウンド先の狭い道路		道幅が極端に狭く、スクールバスも対向車とぶつかりそうになることがある。	道幅を広げてほしい。	【県土木事務所】当該道路の利用状況等から、道路改良の早期事業化は困難です。生活道路として利用されている路線であるため、スクールバス通行時間帯の地元周知など、ソフト面での対策の検討をお願いします。	合同会議内容
7	02-2024-4	県道	688号線	小原バス停よりも先の道路		道が狭く、カーブが多い。杉の木があり全体的に暗い。	道幅を広げてほしい。	【県土木事務所】当該道路の利用状況等から、道路改良の早期事業化は困難です。生活道路として利用されている路線であるため、スクールバス通行時間帯の地元周知など、ソフト面での対策の検討をお願いします。	関係機関回答
8	02-2024-5	県道	502号線	からあげ清川横の横断歩道		「横断歩道」の道路標識が木の枝に覆われており、ドライバーから全く見えない。	枝の伐採をして、ドライバーから標識が見えるようにしてほしい。	【警察】土地の管理者に連絡するも対応されていないもの。再度連絡予定。場合によっては土地の管理者から了承をもらい警察が伐採。	関係機関回答


03-緒方小中学校通学路危険箇所一覧表

No	危険箇所				QRコード	現在の状況	対策要望	対応内容	更新内容
	ID	道路区分	路線名	場所名					
1	03-2020-4	市道	緒方中央線	原尻～井上		道幅が狭く、道路に沿って水路がある（一部白線はあるが、水路を知らせるもの）通勤の車が多く、自転車通学性が水路に転落する可能性がある	グリーンベルト等速度を落とすよう促す標示の設置等	【建設課】令和4年度以降グリーンベルトの実施。	関係機関回答
2	03-2021-1	市道	緒方中央線	馬場十字路		松山団地から坂を下りてくる時に、下り坂のためつい走って道路にとびだしてしまいそうになる。	児童には気をつけるように注意喚起をしているが、「止まれ」の看板かマークの設置をお願いしたい。	学校教育課：ストップマーク設置する。	対策終了
3	03-2021-5	市道	下市線	緒方橋北交差点から山村建設の間のカーブ		旧公民館側からくる車がスピードを出していると、カーブから急に車が出現してくる感じになる。	「スピード落とせ」等の注意喚起のための表示を設置してほしい。	建設課：道路標示について実施する。	対策終了
4	03-2022-2	市道	馬場知田線	市民病院前並びに職員駐車場周辺		道幅が狭く、路面の荒れているところがある。抜け道として利用する車があるため速度が高い車もある。交差点で一旦停止をしない車が一定数見られる。交差点のグレーチング周囲のコンクリートが2カ所脱落している。自転車のタイヤや子どもの足がはまる程度穴があいている。	児童が通学に利用していることがわかる表示や、徐行を促す表示をお願いしたい。路面整備をしてほしい。交差点のグレーチング付近のコンクリート修復をしてほしい。	【建設課】令和6年度に舗装補修を実施する。なお、道路への文字の表示は既に各種表示を施しているため現状対策はしない。	関係機関回答

5	03-2022-7	市道	寺田桑原線	旧緒方公民館～緒方橋北交差点への道		スピードおとせの表示が路面にされているが、認識されにくいのか、速度を上げて通行する車が多い。白線で区切られた歩道の狭いところがあって、子どもを歩かせるのが怖い。	通学する児童があることがわかるような表示や、速度を落とす表示をお願いしたい。カラー舗装(グリーンベルト)を設置してほしい。	建設課：グリーンベルトの設置について、検討する。(令和5年度内対応予定)学校教育課：カーブミラーの設置をする場合、地元自治委員からの申請が必要となることを説明した。	継続案件
---	-----------	----	-------	-------------------	--	--	---	--	------


03-緒方小中学校通学路危険箇所一覧表

No	危険箇所				QRコード	現在の状況	対策要望	対応内容	更新内容
	ID	道路区分	路線名	場所名					
6	03-2023-4	市道	馬場小野線	おしゃれのゴトウ横月極駐車場のブロック塀		9段のブロック塀には鉄筋が入っていないと見られ、地震の際に倒れる恐れがある。	引き続き地権者に注意喚起と対策をお願いしてほしい。	【学校教育課】現状行政側での対応出来ることがないため、児童への通学の際の安全指導をお願いします。もし可能であれば、通学路の変更も伝えてください。	関係機関回答
7	03-2024-1	里道		市道下市線		・歩道のラインがあっても歩道のために確保されている幅が狭い。 ・十字路になっており、交通量も多い。	・子どもがいるので速度を落とすことを促す表示の早期実現をお願いしたい。 ・グリーンベルトの設置をして欲しい。	【学校教育課】学校での交通安全指導をお願いいたします。またコミュニティスクールなどでも協議するなどお願いします。	関係機関回答
8	03-2024-2	市道	東仙寺線	市民病院前、緒方薬局十字路口横十字路口グレーチング		・グレーチング周囲をおおう鉄板(10cm×50cm)が浮いておりすぐ外れる。(固定具が壊れている)2~3年前に緒方支所へ伝えたが未対応のまま。	・グレーチング周囲をおおう鉄板を固定してほしい。	【緒方井路】水路管理を行うための鉄板であるため固定は難しい。その都度対応する。今回も緒方井路対応済	合同会議内容
9	03-2024-3	市道	下自在辻線	総合公園入口の道路		センターラインの標示がなく車との接触、生徒通行の際に危険	白線の引き直し総合運動公園の入り口入り口に向けての道路は全体的に白線が消えている箇所が多いので全体的に協議をして貰いたい。具体的には、1センターラインを引き直して欲しい2グリーンベルトを設置して欲しい	【建設課】白線は令和7年度以降予算化して実施予定	関係機関回答

10	03-2024-5	市道	上枝1号線	百合団地への上り坂		緒方中学校への通学路であるが、団地があるため車の往来が多く通学の際危険に感じることがある。	歩行者用のグリーンベルト設置をお願いしたい。	【建設課】予算及び事業化を検討していきます。	関係機関回答
----	-----------	----	-------	-----------	--	---	------------------------	------------------------	--------

04-朝地小中学校通学路危険箇所一覧表

No	危険箇所				QRコード	現在の状況	対策要望	対応内容	更新内容
	ID	道路区分	路線名	場所名					
1	04-2021-10	国道	442号線	朝地支所から朝地小中学校入口まで		国道をスピードを出して走る車が多い。	児童生徒を守る歩行者ガード(セーフティフェンス)を設置してほしい。	県：ガードパイプの設置を行う。	対策終了
2	04-2021-5	市道	堀家幹線	ほうねん側横断歩道付近		堀家や緒方方面から来る車が横断歩道の標識があるが、スピードを落とさず出てくる。	「止まれ」等減速を促す標識の設置をしてほしい。	警察：一時停止線の設置を検討する。総務課：カーブミラーの設置が有効だが、地元自治会からの申請が必要となる。(設置費用は市負担、設置後の維持管理は地元負担となる。)カーブミラーについては現地確認したが設置の必要がないと判断した。また地元からの設置の要望はなかった。	継続案件
3	04-2021-8	国道	442号線	朝地支所前の横断歩道		スピードを落とさない車があり、横断歩道を渡る児童が危険。	「児童・生徒通学路」の表示と減速を促す表示等を設置してほしい。	警察：支所の移転に伴い横断歩道については移設予定である。 県：道路標示を設置する。	対策終了
4	04-2024-1	県道	518号線	県道518号朝地駅前三叉路		三叉路前で道幅が狭くなるのに、スピードを落とさない車が多い。	横断歩道もあるので、スピードを落としたり歩行者に注意を促す表示があるとよい。	【県土木事務所】グリーンベルトによる注意喚起を実施済であるため、その他の対策について検討を行う。実施時期は令和7年度以降を予定しています。	関係機関回答


5	04-2024-2	県道	518号線	保育園入り口		保育園から出てくる車が木に遮られ見えにくく、飛び出してくることがある。	一旦停止の表示や、減速を促す表示がほしい。	【建設課】個人の木の伐採は出来ません。地主の方に個別に依頼をお願いします。	関係機関回答
---	-----------	----	-------	--------	--	-------------------------------------	-----------------------	---------------------------------------	--------

04-朝地小中学校通学路危険箇所一覧表

No	危険箇所				QRコード	現在の状況	対策要望	対応内容	更新内容
	ID	道路区分	路線名	場所名					
6	04-2024-4	市道	池在線	朝倉文夫記念館下の市道		よく水が出るため路面に穴が開くなどあれており、路肩にも腐葉土があって滑りやすい。	道路環境の改善をお願いしたい。	【建設課】路面清掃を検討する。	合同会議内容
7	04-2024-5	県道		コミュニティーバス停滝の上まで		夏場の雑草や冬場の凍結があり、子どもたちが怖い思いをしている。	路肩の整備をしてほしい。	【県土木事務所】当該区間は年2回の草刈を実施しています。民地から立木や雑草の場合は、道路管理者での対応は困難です。	合同会議内容
8	04-2024-6	県道		国道442号河野法一商店と理容ゴト一前		河野法一商店、理容ゴト一、森県議からも話をいただいた内容。	お店の方と子どもたちが安全に横断できるよう、横断歩道を設置してほしい。	【警察】地元、県議からの要望は聞いています。なお、横断歩道はすぐ近く(300mほど離れたところ)にもあるため、今後意見聴取等して検討したい。	合同会議内容


05-大野小中学校通学路危険箇所一覧表

No	危険箇所				QRコード	現在の状況	対策要望	対応内容	更新内容
	ID	道路区分	路線名	場所名					
1	05-2021-2	市道	丸山線	大野中学校グラウンド下の道路		道の幅が狭いため、車が来たときに危険を感じます。	「徐行」の標識の設置を希望する。道路南側にグリーンベルトを希望する。	建設課：グリーンベルトおよび「学童注意」の道路標示を設置し、対策済みである。警察：徐行規制の設置は困難である。	対策終了
2	05-2021-4	市道	街・横枕線	大野支所裏の道路		緒方方面につながるこの道路は、朝地方面に向かう車の抜け道にもなっており、交通量が多くスピードを出す車も多いので危険である。	徐行のマークを希望。	建設課：学校と設置場所を確認のうえ、徐行マークを設置する。	対策終了
3	05-2022-1	市道	向坊線	小学校から大野児童館に向かう道路		山際から木が覆い被さり見通しが悪い。また、草が生い茂ると道幅も狭くなり、児童が歩いている時間帯(朝と下校時)に車で通ると危険を感じる。蛇などがあるので、その心配もある。	早い時期に除草作業を実施してほしい。(例えば6月など)	【建設課】底地は民地のため、防草工事については困難である。市道の除草作業は地元自治会が実施しているため時期の指定は困難です。	関係機関回答
4	05-2022-3	県道	57号線	県道57号線ルンビニこども園付近の横断歩道		横断歩道がカーブにあり、見通しが悪い。	信号機に予告灯をつけてほしい。	【警察】見とおし良好に伴い予告等の必要性など判断しました。	関係機関回答

5	05-2022-4	県道	57号線	県道57号線代の原バス停付近の横断歩道		信号機や横断歩道がカーブにあり、木に隠れて見えにくい上に、竹田方面へ向かう車線からは分かりにくい。	信号機に予告灯をつけてほしい。(No. 5かNo. 7のいずれかに予告灯をつけてほしい。もしくは、借生園辺りの直線に横断歩道を設けて欲しいです。)	【警察】予告等の必要性無いと判断しています。伐採については依頼未実施のため早期に連絡予定です。	関係機関回答
---	-----------	----	------	---------------------	--	---	---	---	--------

05-大野小中学校通学路危険箇所一覧表

No	危険箇所				QRコード	現在の状況	対策要望	対応内容	更新内容
	ID	道路区分	路線名	場所名					
6	05-2022-5	市道	街・横枕線	小学校東側の南北に通る道路		歩道がなく、道幅の狭さを考えると、車両とすれ違うときなどに、危険を感じる。	道路に白線とグリーンベルトを敷設してほしい。また、横断歩道の再塗装も実施してほしい。	警察：横断歩道の再塗装は実施済みである。	対策終了
7	05-2022-6	市道	田中街線他	小学校西側から南に向かう道路および、商店街		歩道がなく、道幅の狭さを考えると、車両とすれ違うときなどに、危険を感じる。	道路に白線とグリーンベルトを敷設してほしい。	令和5年にグリーンベルトを設置した。	対策終了
8	05-2022-7	市道	丸山線	運動場南西側道路に接する空き家(大野町田中)		空き家であり、老朽化が著しく倒壊の危険性があり、振動等による瓦などの落下の危険もある。家屋の入り口部分も崩壊しており、容易に中に入ることができる状態でもある。	家屋の解体を希望する。	【建設課】所有者には通知しているが、強制力が無いため対応は困難である。	関係機関回答
9	05-2023-1	市道	田中・横街線	Aコープの裏に抜けるT字の交差点		Aコープ裏手の道路に向けて、自動車が停止せずにスピードを出す車が多い。	停止位置の白線を引き直して欲しい。	【建設課】令和7年度以降予算化して実施予定。	関係機関回答

10	05-2024-1	県道	57号線	県道57号線沿い大野町田中の あんどう酒屋のT字の交差点と ここね自由な学校のT字交差 点		交差点が多く、徒歩通学の安全 性が心配である。	「通学路」「飛び出し注意」な どの標識を立ててほしい。	【警察】飛び出し注意標識のカタログ はあるが、現物は交通安全協会大野 支部にないため対応できません。横 断中の旗については安全協会に問い 合わせてください。【学校教育課】 学校からの交通指導をお願いします。 またコミュニティスクールなどで も協議するなどお願いします。	関係機関回答
----	-----------	----	------	--	--	----------------------------	--------------------------------	---	--------

05 - 大野小中学校 通学路危険箇所一覧表

No	危険箇所				QRコード	現在の状況	対策要望	対応内容	更新内容
	ID	道路区分	路線名	場所名					
11	05-2024-2	里道		大野小東側の児童館へ上がる坂道の登り着きのY字交差点		坂の登り着き付近の地点は、対向車が見えにくい。	道を広くするなど、見通しをよくしてほしい。	【建設課】道路を拡幅することは困難です。カーブミラーを設置してはどうか？【総務課】自治会からの要望があれば対応します。【学校教育課】学校での交通指導をお願いします。また地元自治会への話やコミュニティスクールなどでも協議するなど対応をお願いします。	合同会議内容
12	05-2024-3	県道	26号線	児童館から北区集会所に向かう下り道の先の交差点		交通量も少なくないと感じるが、横断歩道がない。	当該の十字路に横断歩道を設置してほしい。	【警察】通学時間帯に交通量調査実施しました。歩行者はなく横断歩道の新規設置必要なしと判断しました。	関係機関回答
13	05-2024-4	県道	57号線	羽田野石油から、代の原バス停へと向かう県道57号線沿いの歩道		夏季期間は歩道の草が伸び、毛虫も多くなる(児童が車道にあるいてしまう)。	夏季期間に2回は除草作業の依頼を県または市にしたい。	【県土木事務所】道路利用状況に応じて統一的に1回または2回の草刈りを実施しており、当該区間は2回の草刈り(夏期・秋期)を行っています。他箇所と比べ、夏期に2回草刈をする特段の状況があるか、夏期の繁茂状況・毛虫の状況等を確認します。なお、回数は年度内に2回しか出来ないため、対応するとすれば(夏期、夏期)など間隔を狭めるしか出来ません。	合同会議内容

06 - 千歳小中学校 通学路危険箇所一覧表

No	危険箇所				QRコード	現在の状況	対策要望	対応内容	更新内容
	ID	道路区分	路線名	場所名					
1	06-2021-7	市道	新殿大木線	柴山地区から高畑地区にかけての道路		歩道を渡る際スピードを出してくる車があり怖い。	注意喚起をお願いしたい	【建設課】「スピード落とせ」の路面標示を令和7年度以降予算化して実施予定	関係機関回答
2	06-2022-4	市道	柴山大迫線	柴山 千歳農村公園前の道路沿い		スピードを出す車が多く、通学路の看板はあるが、小さくて見えない。	通学路を示す見やすい看板の設置。	建設課：現地確認のうえ、「徐行」等の道路標示について検討する。(令和5年度内対応検討)	継続案件
3	06-2023-1	県道	519号線	原田の信号機		三重町と中九州道路をつなぐ道路のため、交通量が多い道路である。信号機と横断歩道ともに設置されているが、交通量も多く、なかには車のスピードが早く、歩行者から見れば怖いと感じる場所である。	<ul style="list-style-type: none"> ・「スピード落とせ」「児童横断」等の注意喚起の標識や道路標示を設置してほしい。 ・児童が横断する際に持つ旗も設置してほしい。 ・取り締まりやパトロールをお願いしたい。 	【県土木事務所】令和5年度に同要望を受け、令和5年度に注意喚起の区画線を整備しています。【警察】パトロールを実施します。【学校教育課】通学路の看板を設置しているためこれ以上の対応は難しい。学校から子ども達へ指導をお願いします。またコミュニティスクールなどでも協議をお願いします。	合同会議内容
4	06-2024-2	県道	57号線	岩下バス停前の横断歩道		県道57号で、交通量は少ないが、少ないが故に信号無視をする車をしばしば見かけるといふ保護者からの声が上がってきています。横断歩道付近は、予告灯やのぼりなどで注意喚起をしていただいているが、人はいないだろうと思っているような運転をしているドライバーを見かけるため、歩行者・自転車から見れば怖いと感じる場所である。	<ul style="list-style-type: none"> ・「スピード落とせ」「児童横断」等の注意喚起の標識や道路標示を設置してほしい。 ・児童が横断する際に持つ旗も設置してほしい。 ・取り締まりやパトロールをお願いしたい。 	【警察】交通量調査実施済。パトロールは実施するが、信号機の設置基準に該当しないため今後は撤去を検討します。	関係機関回答

06 - 千歳小中学校 通学路危険箇所一覧表

No	危険箇所				QRコード	現在の状況	対策要望	対応内容	更新内容
	ID	道路区分	路線名	場所名					
5	06-2024-4	市道	長峰2号線	長峰の地区の十字路		<p>交差点の角ごとに、ミラーが設置されているが、ブロック壁側からくる場合、左からくる車両が見えづらい。</p>	<ul style="list-style-type: none"> ・「児童横断」等の注意喚起の標識や徐行等の道路標示を設置してほしい。 	<p>【建設課】令和7年度以降予算化して実施 予定。</p>	関係機関回答
6	06-2024-5	県道	519号線	有限会社 ヤマサキ付近の歩道		<p>現在、中九州道に続く三重方面からの工事中で、蛇行したような形状になっており、なおかつ、千歳町から三重町方面に向かう際左手側の有限会社「ヤマサキ」を左手側に左側から出てくる車が看板や木に遮られて見えづらい。</p>	<ul style="list-style-type: none"> ・「児童横断」等の注意喚起の標識や「徐行等の道路標示」を設置してほしい。 	<p>【県土木事務所】衝突の恐れがあるなどの直接的な障害となっていない限り、道路管理者での民地看板・生垣への対応は困難です。</p> <p>【学校教育課】学校から子ども達へ注意喚起するように指導をお願いしたい。またコミュニティスクールなどでも協議をお願いします。</p>	関係機関回答

07 - 犬飼小中学校 通学路危険箇所一覧表

No	危険箇所				QRコード	現在の状況	対策要望	対応内容	更新内容
	ID	道路区分	路線名	場所名					
1	07-2021-6	県道	57号線	町口ホルモンの隣の空き家		民家が倒壊している。自転車通学生が通るので強風の場合等かなり危険な状況。昨年度も要望。	倒壊している民家が2軒並んでいる。解体してほしい。	【建設課】前回と同じで所有者に連絡をとっているところである。行政としての対応はこれが限界である。	合同会議内容
2	07-2022-2	県道	57号線	町口ホルモンの先の空き家		民家が倒壊している。自転車通学生が通るので強風の場合等かなり危険な状況。昨年度も要望。	倒壊している民家が2軒並んでいる。解体してほしい。	【建設課】前回と同じで所有者に連絡をとっているところである。行政としての対応はこれが限界である。	合同会議内容