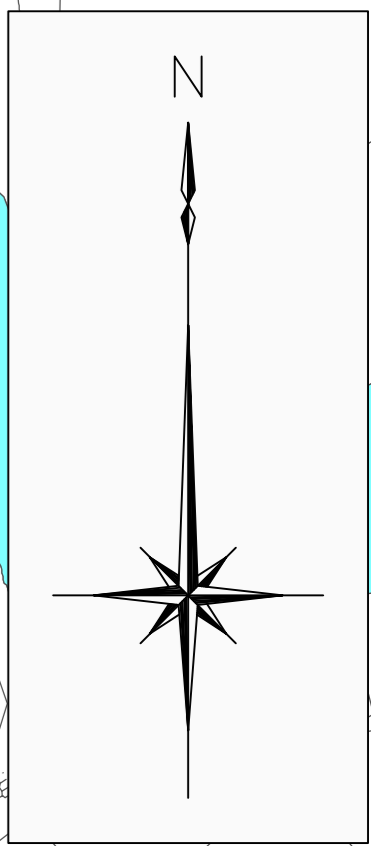




豊後大野市 向野池 ハザードマップ



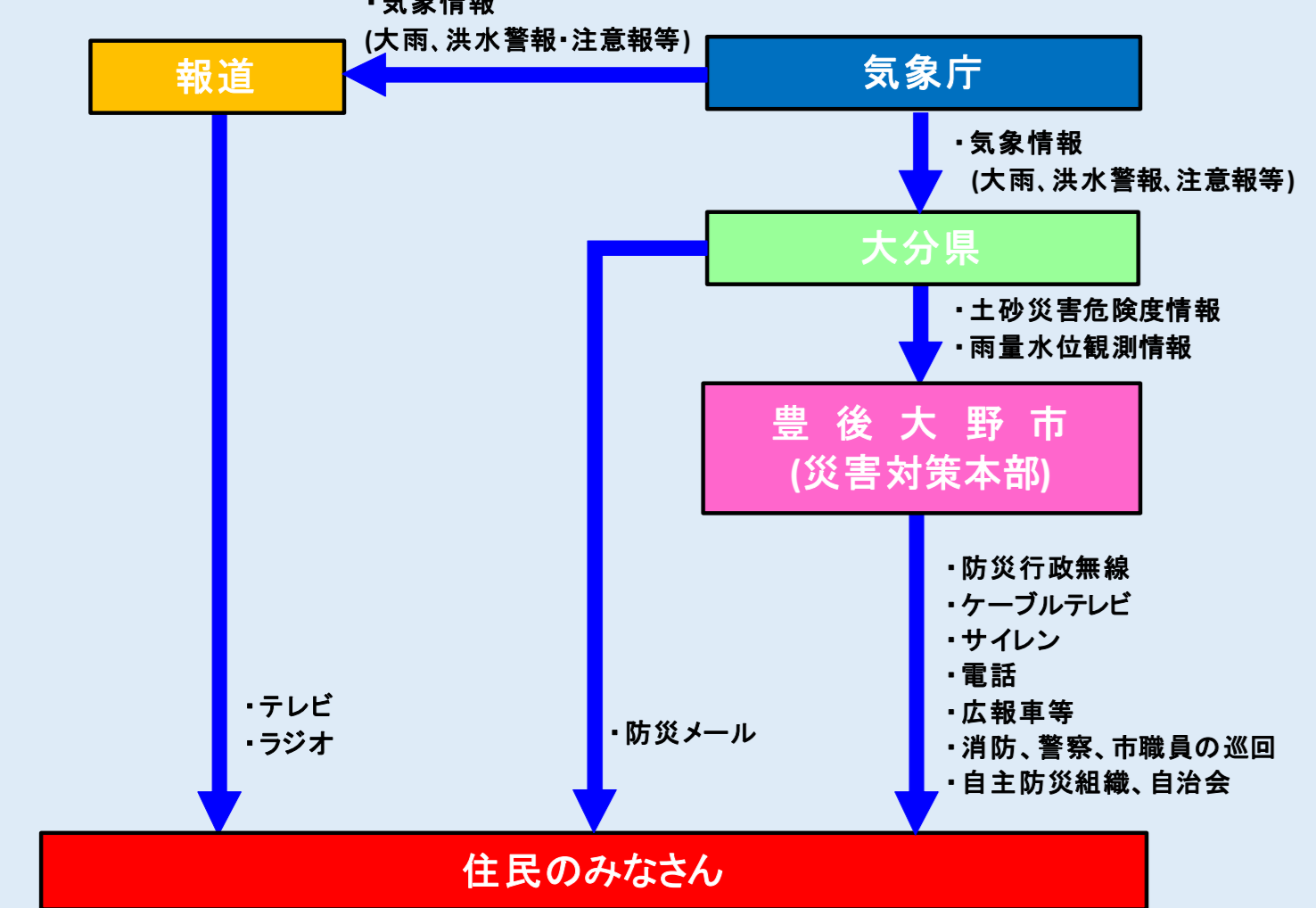
■ため池ハザードマップについて

- ため池ハザードマップは、地震や大雨等により決壊した場合に想定される浸水の範囲、避難経路、緊急連絡先等の情報を一枚の地図で示したもので、減災のために利用されるものです。
- 指定避難所は豊後大野市が指定する風水害避難所を表示しています。
- 緊急時のため状況に応じて土石流危険区域、急傾斜地崩壊危険区域、地すべり危険箇所以外の高台に一時的に避難してください。
- 到達時間については解析結果時間であるため、決壊パターンによっては早まる可能性があります。
- 浸水深、浸水範囲については、実際の深さ、範囲と異なることがあります。地図に示した範囲以外でも河川の氾濫により浸水する可能性があります。

■避難情報について

- ①避難準備・高齢者等避難開始**
 - 人的被害の発生する危険性が高まった状況。
 - 避難するのにかかる高齢者など災害時要配慮やその支援者は避難を行う。
 - 通常の避難行動が出来る人は、家族との連絡、非常用持ち出し袋の用意などの避難準備を行う。
- ②避難勧告**
 - 人的被害の発生する危険性が明らかに高まった状況。
 - すべての住民は避難行動を開始してください。指定された避難所への避難が困難なときは近隣のより安全な場所や建物、または自宅のより安全な場所に移動する。
- ③避難指示(緊急)**
 - 避難中の住民は直ちに避難を行ってください。
 - 人的被害の発生する危険性が非常に高まった状況、あるいはすでに人的被害が発生した場合。
 - まだ避難していない住民は直ちに避難し方→避難する余裕がなければ、命を守る最低限の行動をとる。

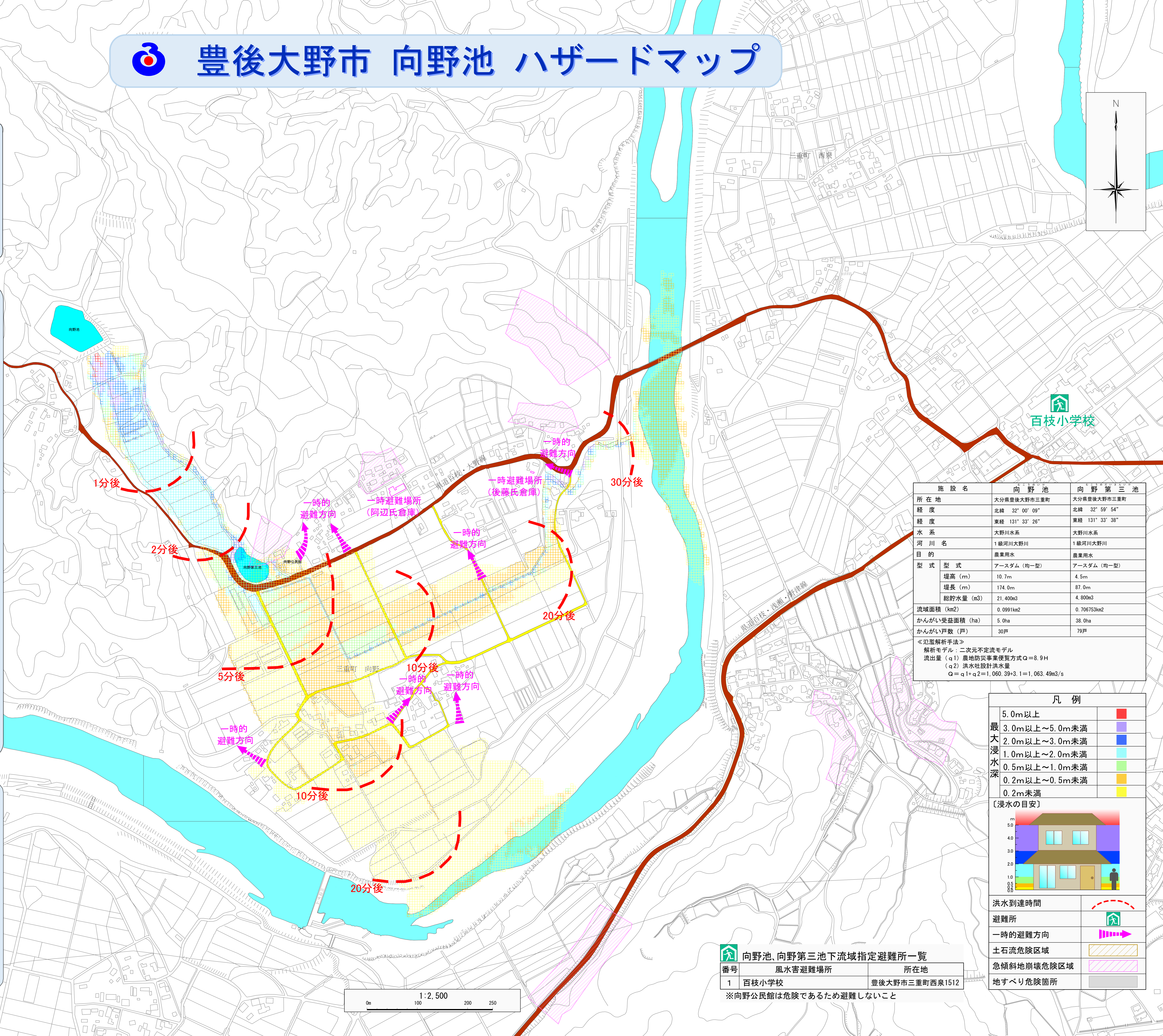
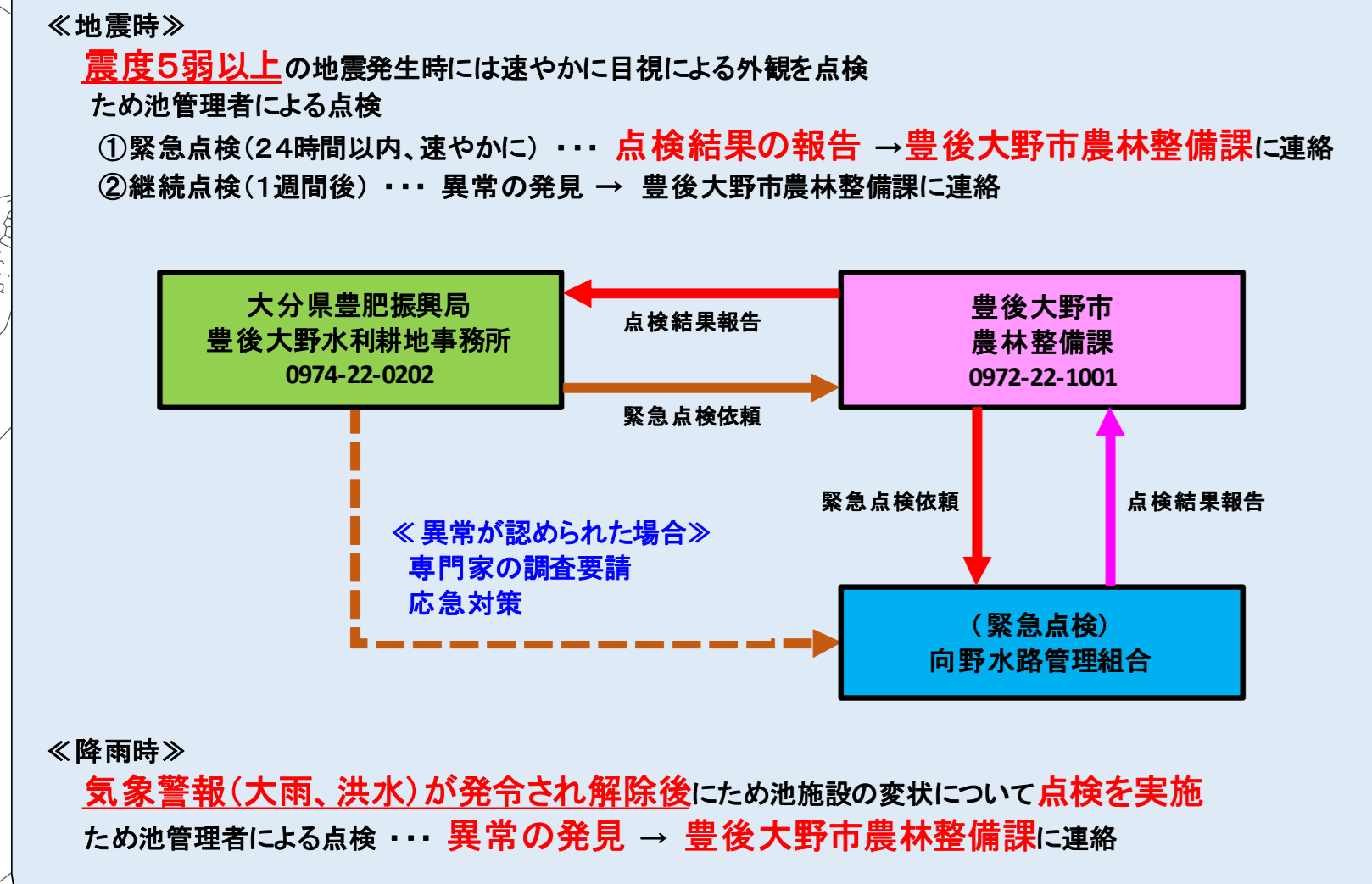
■避難伝達経路について



■緊急連絡先について

- 警察 **110** 消防・救急 **119**
- 豊後大野市役所 0974-22-1001
 豊後大野市消防本部 0974-22-0450
 豊後大野警察署 0974-22-2131

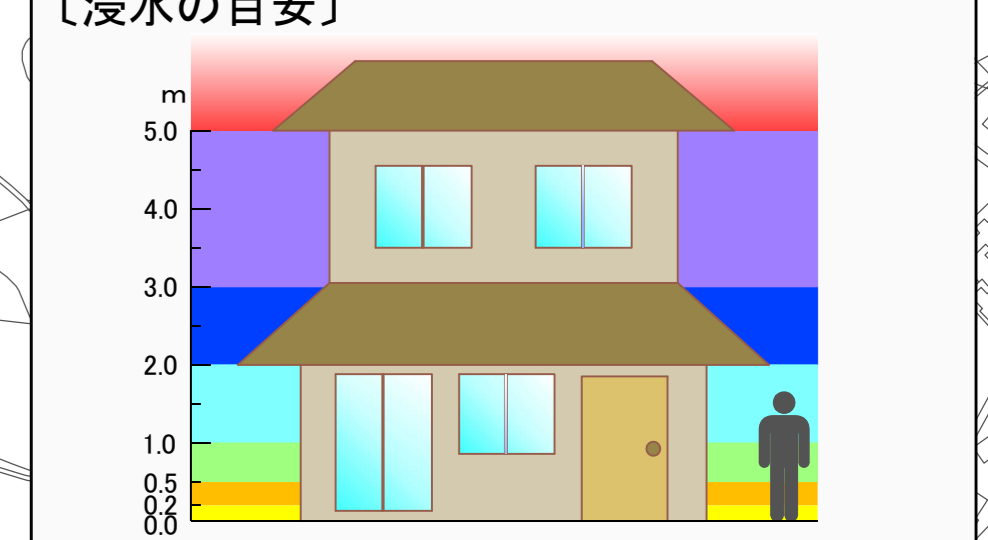
■ため池非常時の対応について



施設名	向野池	向野第三池
所在地	大分県豊後大野市三重町	大分県豊後大野市三重町
経度	北緯 32° 00' 09"	北緯 32° 59' 54"
経度	東経 131° 33' 26"	東経 131° 33' 38"
水系	大野川水系	大野川水系
河川名	1級河川大野川	1級河川大野川
目的	農業用水	農業用水
型式	アースダム (均一型)	アースダム (均一型)
堤高 (m)	10.7m	4.5m
堤長 (m)	174.0m	87.0m
総貯水量 (m3)	21,400m3	4,800m3
流域面積 (km2)	0.0991km2	0.706753km2
かんがい受益面積 (ha)	5.0ha	38.0ha
かんがい戸数 (戸)	30戸	79戸

解析モデル：二次元不定流モデル
 流出量 (q1) 農地防災事業便覧方式 Q=8.9 H
 (q2) 洪水吐設計洪水量
 Q=q1+q2=1,060.39+3.1=1,063.49m3/s

凡例	
5.0m以上	■
3.0m以上～5.0m未満	■
2.0m以上～3.0m未満	■
1.0m以上～2.0m未満	■
0.5m以上～1.0m未満	■
0.2m以上～0.5m未満	■
0.2m未満	■



向野池、向野第三池下流域指定避難所一覧		
番号	風水害避難場所	所在地
1	百枝小学校	豊後大野市三重町西泉1512

※向野公民館は危険であるため避難しないこと

