


1-菅尾小学校 通学路危険箇所一覧表

No	危険箇所		QRコード	現在の状況	対策要望	対応内容	更新内容
	整理番号	場所名					
1	9	菅尾小前4差路		歩道上で車やスピードを出している車を見かけることがあり、交通事故に遭遇する危険性がある。	学校付近に、ドライバーに注意喚起を促す看板を設置してほしい。	最新情報 令和6年2月15日 建設課：ドライバーへの注意喚起のため、「スピード落とせ」「学童注意」の路面標示を設置する。	対策終了
2	10	菅尾住宅と線路の間の道路		線路に面しており、歩道の舗装部分が減っており、道幅が狭くなっている。	線路と道が近いため、柵などをつけて安全対策をしてほしい。舗装部分が減っており、道幅も減っているために、整備し直してほしい。	最新情報 令和6年2月15日 建設課：道路の幅が狭いため柵の設置は困難である。	対策困難
3	11	菅尾駅前交差点		4差路で、青で横断歩道を渡るうしているにもかかわらず、右折、左折してくる車が多い。	歩行者のみ、横断歩道を渡る時間を確保できるように、信号機の時間を設定してほしい。	最新情報 令和6年1月25日 警察：交通の円滑化を妨げる恐れがあるため、歩車分離式の設定は困難である。	対策困難
4	12	県立三重病院跡地入口付近の歩道		木の枝が児童の目線まで下がってきており、ケガの危険あり。また、落ち葉が多く歩道がみえなくなり、歩道としての役割をはたしていない。大木があり見通しが悪いので、児童の登下校の安全が心配される。	落ち葉の片付けと大木や枝の伐採。	最新情報 令和6年2月15日 建設課：土地所有者が伐採を実施した。	対策終了

2-百枝小学校 通学路危険箇所一覧表

No	危険箇所		QRコード	現在の状況	対策要望	対応内容	更新内容
	整理番号	場所名					
1	2	上田原519号線沿い		登下校時に渡る県道519は、朝（夕）の交通量も多く、スピードも出やすい直線となっている為、とても危険。学校、地域の方、警察の方等の見守りがあるが、児童が横断するのに躊躇することがよくある。	「スピード落とせ」「児童横断」等の注意喚起の標識や道路標示を設置してほしい。取り締まりやパトロールをお願いしたい。	最新情報 令和 6年 1月22日 県：区画線による対策済みである。警察：通学時間帯のパトロールを継続する。	対策終了
2	3	加良目バス停付近のガードレール		加良目バス停付近の木を伐採したため、歩道の外側に段差がある。簡易的にロープが張られているが、児童が誤って転落する危険がある。	「転落防止基準を満たしていない」との回答をうかがっていますが、歩道が狭いので登下校中に誤って転落する心配があります。引き続き、路肩ボールの安全確認と交換をお願いします。	最新情報 令和 6年 1月22日 県：令和5年度に転落防止柵を整備した。	対策終了
3	5	【法泉庵地区】法泉庵693号線沿い		登下校時に通行する際に、児童が誤って用水路に転落する危険がある。（現在用水路は使用していない）	児童の転落防止のために、ガードパイプの延長をしてほしい。	最新情報 令和 6年 1月22日 県：防護柵設置基準を満たしていないので対策困難である。	対策困難
4	6	太陽光発電設置場所付近		太陽光発電設置のため、木を伐採したあと、雨天時に土砂が歩道側へ流れ出てくる。現在、土嚢で応急措置を行い、側溝の蓋もグレーチングに変更して対応しているが、大雨、台風時の土砂流出が危惧される。令和2年・3年度、地域・PTA・学校で、業者・土木事務所に要望書を提出した。	業者へ安全対策の確認および定期点検等の指導を引き続きお願いしたい。	最新情報 令和 6年 1月22日 県：継続して道路パトロール等で確認する。	継続案件
5	9	【法泉庵地区】法泉庵693号線沿い		登校時に通行する際に、向野方面に走行する車両がスピードが出やすく、児童が登校する際に接触の危険がある。	「スピード落とせ」の注意喚起の標識や道路標示を設置してほしい。取り締まりやパトロールをお願いしたい。	最新情報 令和 6年 1月22日 県：区画線工（ドットライン等）を実施予定である。（R6年度以降）警察：パトロールを実施する。（横に広がらないように安全指導をしてほしい。）	継続案件

2-百枝小学校 通学路危険箇所一覧表

No	危険箇所		QRコード	現在の状況	対策要望	対応内容	更新内容
	整理番号	場所名					
6	10	【法泉庵地区】児童クラブ 前の歩道		登校時に通行する際に、タイル状の路面に、児童がつまづきやすく、転倒のおそれがある。	歩道のタイル状の路面を、アスファルト状に張り替えてほしい。	最新情報 令和 6年 2月15日 建設課：現場確認の結果、通行に特に支障がないと判断したため、舗装することはできない。	対策困難




3-三重第一小学校 通学路危険箇所一覧表

No	危険箇所		QRコード	現在の状況	対策要望	対応内容	更新内容
	整理番号	場所名					
1	11	平源商店		平源の建物が崩れ始めており危険。	建物の撤去等安全確保	最新情報 令和 6年 2月15日 建設課：家屋の持ち主が解体を実施した。	対策終了
2	12	田北時計店前交差点		道幅が狭いわりに交通量が多い。道路を横断するのに危険。	横断歩道の設置	最新情報 令和 6年 1月25日 警察：道路の幅員が狭く、左右の見通しも悪くはないため、横断歩道の設置は困難である。	対策困難
3	13	肝煎1区公民館から国道502号線までの区間		幅員が広くなったり狭くなったりしているため、狭い部分でも車のスピードが出ている。	グリーンベルト等の設置	最新情報 令和 6年 1月22日 県：令和5年度にグリーンベルトを整備した。	対策終了
4	14	新道酒店前横断報道付近		道幅が狭く、30km規制があるが、通勤時の車がスピードを出して通ることが多い。	通学路の表示、車が減速するような方策	最新情報 令和 6年 2月15日 建設課：「スピード落とせ」等の道路標示を検討する。	継続案件


4-三重東小学校 通学路危険箇所一覧表

No	危険箇所		QRコード	現在の状況	対策要望	対応内容	更新内容
	整理番号	場所名					
1	1	校区内国道326号沿い沿線		通行量の多い国道326号沿いは、縁石はあるが切れているところも多い。ガードパイプも数か所あるが十分とはいえない。歩道への車両飛び込みを防ぐものが何もないところが多く危険である。	歩道整備事業の際には防御ポール・ガードパイプの設置をお願いしたい。歩道整備事業の計画や進捗状況を示してほしい。	最新情報 令和 6年 1月22日 県：自歩道整備事業を実施中である。全体の整備事業は令和9年度完成予定である。大分ダイハツ販売三重店からドラッグストアモリ前までは、令和4年から令和5年に完成予定である。ドラッグストアモリ前から三愛オブリガス九州三重営業所前までの箇所は、令和5年度に工事を発注し、11月頃着手予定である。エネオス三重営業所から谷川原簡易郵便局前までは、令和6年に工事を発注する予定である。	対策開始
2	2	東小学校前交差点横断歩道		通行量が多い国道にかかる横断歩道は、多くの児童が利用している。横断歩道学校側の待機スペースはカーブに沿って広がっているが、車両の飛び込みを防止するものは縁石しかない。	歩道整備事業の際には防御ポール・ガードパイプの設置をお願いしたい。歩道整備事業の計画や進捗状況を示してほしい。	最新情報 令和 6年 1月22日 県：自歩道整備事業を実施中である。全体の整備事業は令和9年度完成予定である。大分ダイハツ販売三重店からドラッグストアモリ前までは、令和4年から令和5年に完成予定である。ドラッグストアモリ前から三愛オブリガス九州三重営業所前までの箇所は、令和5年度に工事を発注し、11月頃着手予定である。エネオス三重営業所から谷川原簡易郵便局前までは、令和6年に工事を発注する予定である。	対策開始
3	5	下赤嶺下地区から朝日ヶ丘方面へ坂道を上がって通学していく途中の里道		坂道を上がって通学していく途中で、高さ3～4メートルの位置にある里道の一部が崩壊している。簡易の柵を設置している。	柵をしっかりとしたものに変えてほしい。	最新情報 令和 6年 2月15日 建設課：里道のため市での工事は出来ない。注意喚起のため路肩ポールを設置した。通学路の変更を検討してほしい。	対策困難
4	6	ドラッグストアモリ三重店出入口		登校時は開店時間前なので特に問題ないが、下校時は店舗を出入りする車両が多く、歩道を歩く際にかなり注意を要する。	スクールサポーターより企業側に再度、安全対策依頼をお願いしたい。	最新情報 令和 6年 1月25日 警察：スクールサポーターより再度企業側に安全対策を依頼した。注意喚起看板が設置されている。	対策終了


4-三重東小学校 通学路危険箇所一覧表

No	危険箇所		QRコード	現在の状況	対策要望	対応内容	更新内容
	整理番号	場所名					
5	7	H I ヒロセスーパーコンボ出入口		店舗が大規模化され、通行量の多い国道326号沿いのため、多くの車両が歩道を横切ることが予想される。	スクールサポーターより企業側に再度、安全対策依頼をお願いしたい。	最新情報 令和 6年 1月25日 警察：スクールサポーターより再度企業側に安全対策を依頼した。注意喚起看板が設置されている。	対策終了
6	8	谷川原簡易郵便局西側三叉路		国道側の車線が交差点内でずれるため、車両飛び込みの不安がある。横断歩道手前の待機スペースが広く、横断歩道そばに仮設のガードレールを設置しているが、車両飛び込みとなる場所がまだ広い。	歩道整備事業の際には防御ポール・ガードパイプの設置をお願いしたい。歩道整備事業の計画や進捗状況を示してほしい。	最新情報 令和 6年 1月22日 県：自歩道整備事業を実施中である。全体の整備事業は令和 9年度完成予定である。大分ダイハツ販売三重店からドラックストアモリ前までは、令和 4年から令和 5年に完成予定である。ドラックストアモリ前から三愛オブリガス九州三重営業所前までの箇所は、令和 5年度に工事を発注し、11月頃着手予定である。エネオス三重営業所から谷川原簡易郵便局前までは、令和 6年に工事を発注する予定である。	対策開始
7	13	三重東小から三重学校給食共同調理場方面へ向かう道路		給食調理場の前の道路を下った橋までの区間。道路側溝に蓋がない部分がある。夏には草が生い茂るので危険である。	道路の側溝に蓋をつけてほしい。	最新情報 令和 6年 2月15日 建設課：随時側溝の改修作業を行っている。	対策終了

5-新田小学校 通学路危険箇所一覧表

No	危険箇所		QRコード	現在の状況	対策要望	対応内容	更新内容
	整理番号	場所名					
1	3	向田住宅西側から国道へ抜ける道の歩道		歩道の上や周辺が土や草に覆われていて、歩くことができない。児童は歩道を通らずに車道を通ることになるので、歩道がない状況よりも危険な状況になっている。	草刈りだけでは到底安全な歩道に回復できない状況である。抜本的な改修をお願いしたい。	最新情報 令和 6年 2月15日 建設課：歩道の整備を検討する。	継続案件




6-清川小学校 通学路危険箇所一覧表

No	危険箇所		QRコード	現在の状況	対策要望	対応内容	更新内容
	整理番号	場所名					
1	6	国道45号線キョーシン前の坂		坂の上に歩道があり、登坂ドライバーから目視しにくいいため危険。	看板やキャットアイマーカー等を設置しドライバーに対して注意喚起してほしい。	最新情報 令和 6年 1月22日 県：令和5年度に区画線（ドットライン）を整備した。警察：横断歩道の予告マークを増設済である。	対策終了



7-緒方小学校 通学路危険箇所一覧表

No	危険箇所		QRコード	現在の状況	対策要望	対応内容	更新内容
	整理番号	場所名					
1	4	市民病院前並びに職員駐車場周辺		道幅が狭く、路面の荒れているところがある。抜け道として利用する車があるため速度が高い車もある。交差点で一旦停止をしない車が一定数見られる。	児童が通学に利用していることがわかる表示や、徐行を促す表示をお願いしたい。路面整備をしてほしい。	最新情報 令和 6年 2月15日 建設課：路面標示・補修について検討する。	継続案件
2	5	マルニ自動車を左折した一本道		歩道のラインがあっても歩道のために確保されている幅が狭い。抜け道として速度を上げて車が通るため危険である。	子どもがいるので速度を落とすことを促す表示する。安心して歩けるグリーンベルトの設置。	最新情報 令和 6年 2月15日 建設課：「通学路」「学童注意」等の路面標示について検討する。	継続案件
3	15	緒方朝地線		見通しはよいが草が伸びて、道路までかかるくらいになっている。スピードを出す車が多い。	通学する児童があることがわかるような表示や、速度を落とす表示をお願いしたい。令和3年度中学校から要望あり。防草対策を早期にしてほしい。	最新情報 令和 6年 1月22日 県：張りコンクリート工を実施した。	対策終了
4	16	緒方駅～岩鼻踏切間の道路		抜け道として、スピードを出す車が多くある。	グリーンベルトの早期設置と児童が登下校に利用する通学路であることに関する注意喚起をしてほしい	最新情報 令和 6年 2月15日 建設課：令和5年から令和8年にかけて緒方中央線にグリーンベルトを設置する。	対策終了
5	17	緒方駅前の横断歩道		現在バス停になっているが、駅から見て左側から来る車には死角になって横断者が見えにくい。	横断する児童があることを知らせる表示や注意を呼びかける表示をお願いしたい。	最新情報 令和 6年 2月 9日 学校教育課：現地に学童注意の看板を設置する。	対策終了

7-緒方小学校 通学路危険箇所一覧表

No	危険箇所		QRコード	現在の状況	対策要望	対応内容	更新内容
	整理番号	場所名					
6	19	おしゃれのゴトウ横月極駐車場のブロック塀		9段のブロック塀には鉄筋が入っていないと見られ、地震の際に倒れる恐れがある。	地権者に注意喚起と対策をお願いしてほしい。	最新情報 令和 6年 2月15日 建設課：危険ブロック除去に対する補助制度があるので制度の案内を検討する。通学路の変更を検討してほしい。	対策困難
7	20	フレイン前の横断歩道		横断歩道を渡ろうとする人がいても車が止まらないことが多い。	登校時間帯の見守りや通学路、登校児童がいることへの注意喚起をお願いしたい。	最新情報 令和 6年 1月25日 警察：取り締まりを継続して実施している。	対策終了
8	21	水野石材横の空き家		老朽化が顕著で、強風時には昨年の台風で損傷した外壁のトタンが子どもの高さで道路側にはみ出る。	持ち主に改修を依頼してほしい。	最新情報 令和 6年 2月15日 建設課：本人に建物の撤去の通知をしている。（本人の申請が無く、対応に強制力がないため、対策が進んでいない。）	対策困難

8-朝地小学校 通学路危険箇所一覧表

No	危険箇所		QRコード	現在の状況	対策要望	対応内容	更新内容
	整理番号	場所名					
1	15	和田鶴橋バス停（コミュ） 付近の横断歩道		朝地方面の見通しが悪い。カーブミラーはあるがかなりのスピードで車が来る。	徐行や減速を促す標識の設置やマークを希望。	最新情報 令和 6年 1月22日 県区画線工（ドットライン等）を実施予定である。（R6年度以降実施）	継続案件
2	16	442号学校入り口の信号機のある交差点		信号が青の時かなりのスピードで車が通過する。	徐行や減速を促す標識の設置やマークを希望。	最新情報 令和 6年 1月22日 県区画線工（ドットライン等）を実施予定である。（R6年度以降実施）	継続案件

9-大野小学校 通学路危険箇所一覧表

No	危険箇所		QRコード	現在の状況	対策要望	対応内容	更新内容
	整理番号	場所名					
1	1	小学校から大野児童館に向かう道路		山際から木が覆い被さり見通しが悪い。また、草が生い茂ると道幅も狭くなり、児童が歩いている時間帯（朝と下校時）に車で通ると危険を感じる。蛇などがいるので、その心配もある。	早い時期に除草作業を実施してほしい。（例えば6月など）	最新情報 令和 6年 2月15日 建設課：底地は民地のため、防草工事については困難である。市道の除草作業は地元自治会が実施しているため時期の指定は困難である。	対策困難
2	2	大野中学校グラウンド下の道路		道の幅が狭いため、車が来たときに危険を感じます。	「徐行」の標識の設置を希望する。道路南側にグリーンベルトを希望する。	最新情報 令和 5年 7月14日 建設課：グリーンベルトおよび「学童注意」の道路標示を設置し、対策済みである。警察：徐行規制の設置は困難である。	対策終了
3	4	県道57号線ルンビニこども園付近の横断歩道		横断歩道がカーブにあり、見通しが悪い。	信号機に予告灯をつけてほしい。（No. 5かNo. 7のいずれかに予告灯をつけてほしい。もしくは、偕生園辺りの直線に横断歩道を設けて欲しいです。）	最新情報 令和 5年 7月14日 警察：予告灯の設置は困難である。（偕生園入口に横断歩道が有るのでそちらを利用してほしい。）	対策困難
4	6	県道57号線代の原バス停付近の横断歩道		信号機や横断歩道がカーブにあり、木に隠れて見えにくい上に、竹田方面へ向かう車線からは分かりにくい。	信号機に予告灯をつけてほしい。（No. 5かNo. 7のいずれかに予告灯をつけてほしい。もしくは、偕生園辺りの直線に横断歩道を設けて欲しいです。）	最新情報 令和 5年 7月14日 警察：予告灯の設置は困難である。（偕生園入口に横断歩道が有るのでそちらを利用してほしい。）	対策困難
5	8	小学校東側の南北に通る道路		歩道がなく、道幅の狭さを考えると、車両とすれ違うときなどに、危険を感じる。	道路に白線とグリーンベルトを敷設してほしい。また、横断歩道の再塗装も実施してほしい。	最新情報 令和 5年 7月14日 警察：横断歩道の再塗装は実施済みである。	対策終了

9-大野小学校 通学路危険箇所一覧表

No	危険箇所		QRコード	現在の状況	対策要望	対応内容	更新内容
	整理番号	場所名					
6	9	小学校西側から南に向かう道路および、商店街		歩道がなく、道幅の狭さを考えると、車両とすれ違うときなどに、危険を感じる。	道路に白線とグリーンベルトを敷設してほしい。	最新情報 令和 6年 2月15日 令和5年にグリーンベルトを設置した。	対策終了
7	10	運動場南西側道路に接する空き家（大野町田中）		空き家であり、老朽化が著しく倒壊の危険性があり、振動等による瓦などの落下の危険もある。家屋の入り口部分も崩壊しており、容易に中に入ることができる状態でもある。	家屋の解体を希望する。	最新情報 令和 6年 2月15日 建設課：本人に建物の撤去の通知をしている。（本人の申請が無く、対応に強制力がないため、対策が進んでいない。）	対策困難
8	11	Aコープの裏に抜けるT字の交差点		県道26号からAコープ裏手の道路に向けて、自動車がスピードを出したまま曲がってくることがある。	T字路に一旦停止の標識の設置を希望する。	最新情報 令和 5年 8月 7日 警察：現地を確認をした結果、交通量が少ないため一旦停止の標識を設置することは困難である。交通安全について教育をしてもらいたい。	対策困難
9	12	県道57号線沿い大野町田中の歩道		歩道の草や落ち葉が多い。登下校中など交通事故が心配である。	歩道の清掃を希望する。歩道に2カ所ほど「飛び出し注意」の看板の設置を希望する。	最新情報 令和 6年 1月22日 県：年2回の草刈り・清掃を実施している。飛び出し注意の看板は、PTA・自治会で検討をお願いする。	対策困難
10	13	丸山公園付近の交差点一帯		交差点に向けてスピードを出したまま通過する自動車がある。	交差点に向かう道路に「◇（この先交差点マーク）」等の表示の敷設を希望します。	最新情報 令和 6年 1月25日 警察：必要な道路標識がすでにある。	対策困難

10-千歳小学校 通学路危険箇所一覧表

No	危険箇所		QRコード	現在の状況	対策要望	対応内容	更新内容
	整理番号	場所名					
1	10	原田の信号機		朝は赤信号でもスピードを出したまま進む車がある。	注意喚起の表示、パトロールの強化	最新情報 令和 6年 1月22日 県：区画線工（ドットライン等）を実施予定である。（R6年度以降実施） 警察：パトロールを実施している。	継続案件
2	11	原田バス停近くの三差路		車の通りが多いが、歩道がなく危険。	歩道・ガードレールの設置	最新情報 令和 6年 2月15日 建設課：すでにグリーンベルトが設置されており、歩道、ガードレール共に設置が困難である。通学路の変更を検討して欲しい。	対策困難
3	12	平川～漆生バス停		車道と歩道の段差がない上にガードレールもない。	ガードレールの設置	最新情報 令和 6年 2月15日 建設課：歩車道境界ブロックがあるので視線誘導標の設置を検討する。	継続案件
4	13	奥豊後グリーンロード		カーブした坂道をスピードを出して車が走る。見通しが悪い。	「通学路」「スピード落とせ」の表示等の対策	最新情報 令和 6年 2月15日 建設課：「スピード落とせ」の路面標示を検討する。	継続案件
5	14	千歳球場付近の農免道		大型車両が多く、スピードを出す車が多い。	「通学路」「スピード落とせ」の表示等の対策	最新情報 令和 6年 2月15日 建設課：「スピード落とせ」の表示を設置済みである。	対策終了



10-千歳小学校 通学路危険箇所一覧表

No	危険箇所		QRコード	現在の状況	対策要望	対応内容	更新内容
	整理番号	場所名					
6	15	山内新殿線から県道57号線への取付道路		ガードレールがない。	ガードレールの設置	最新情報 令和 5年 7月14日 県：ガードレールを設置済である。	対策終了
7	16	旧商店街から千歳中		通勤でスピードを出す車が多く、雨の日は特に危険。	スピードを抑制する工夫や注意喚起	最新情報 令和 6年 2月15日 建設課：「スピード落とせ」の路面標示を検討する。	継続案件
8	17	支所近くのT字路		道路がカーブして見通しが悪く、注意して横断歩道を渡っても危険を感じる。また新校舎利用時に横断歩道が不足している。	スピードを抑制する工夫や注意喚起をしてほしい。横断歩道を3カ所に設置してほしい。①駐在所から三重新殿線を横断する箇所②駐在所から支所側に横断する箇所③廣瀬医院から三重新殿線への合流箇所（精米機横）	最新情報 令和 6年 1月25日 警察：横断歩道の設置は困難である。①②については通学児童の横断がほとんどない。③については、道路幅員が狭く、安全確認をすれば足りる。	対策困難
9	18	県道57号コインランドリーおおくら横の坂を登り着いた先		直線で車のスピードが出やすい。	「通学路」等の表示	最新情報 令和 6年 2月15日 建設課：路面標示を検討している。	継続案件

13-清川中学校 通学路危険箇所一覧表

No	危険箇所		QRコード	現在の状況	対策要望	対応内容	更新内容
	整理番号	場所名					
1	1	桃の木からガソリンスタンドの国道の区間		信号まで歩くのに道幅が狭く、危険である。	道路の両側にガードレールを設置して欲しい。	最新情報 令和 6年 1月22日 県：道路幅や沿道利用からガードレール設置は困難である。過年度、グリーンベルトによる注意喚起を行っている。	対策困難
2	3	小原バス停より奥の道		小原バス停までは、スクールバスでの通学であるが、その先は、道幅が狭く、歩道はない。カーブが多く、見通しも悪く危険。		最新情報 令和 6年 2月15日 建設課：対応は困難である。	対策困難
3	4	清川小学校南側の通学路		信号機がなく、道幅も狭い。通勤中の車等が多く通るので危険である。	ガードパイプ、防御ポールを設置	最新情報 令和 6年 2月15日 建設課：幅が確保できないため歩道の設置は困難である。	対策困難

14-緒方中学校 通学路危険箇所一覧表

No	危険箇所		QRコード	現在の状況	対策要望	対応内容	更新内容
	整理番号	場所名					
1	1	総合公園入口の道路		「一旦停止」やセンターラインの標示がなく出合い頭に車との接触や全校生徒の通行の際に危険。	「一旦停止」「センターライン」の標示もしくは注意喚起の標識設、白線ラインの引き直し。	最新情報 令和 6年 2月15日 建設課：市道では無く、総合運動公園内の道路のため、対応困難である。	対策困難
2	2	緒方町軸丸から朝地に抜ける道路		歩道がない広い道路のためスピードを出している車とのすれ違いの際に危険。	子どもが歩くゾーンをカラー舗装。「スピード落とせ」等注意喚起標示。	最新情報 令和 6年 1月22日 県：路肩幅が狭く、グリーンベルトの実施は困難である。	対策困難
3	3	水路に沿った道路		道幅が狭く、道路に沿って水路があり、白線内を歩くと、水路に落ちそうになり危険	注意喚起の標識設置もしくは、水路と道路の境界を目立たせるような標示	最新情報 令和 6年 2月15日 建設課：令和5年から令和8年にかけてグリーンベルトを設置する。	対策終了

18-犬飼中学校 通学路危険箇所一覧表

No	危険箇所		QRコード	現在の状況	対策要望	対応内容	更新内容
	整理番号	場所名					
1	3	町口ホルモンの先の空き家		町口ホルモンと数十メートル離れた民家が倒壊し始めている。自転車が通るので危ない。昨年度も要望したが、家主の関係で市は難しいとの回答でした。	倒壊している民家が2軒並んでいる。解体して欲しい。	最新情報 令和 6年 2月15日 建設課：所有者の調査中である。	対策困難
2	2	町口ホルモンの隣の空き家		町口ホルモンの横の家が倒壊し始めている。自転車が通るので危ない。昨年度も要望したが、家主の関係で市は難しいとの回答でした。	倒壊し始めている家の措置をしてほしい。	最新情報 令和 6年 2月15日 建設課：所有者に連絡をとっているところである。	対策困難
3	4	ローソン前横断歩道		通学時間と出勤時間が重なったときは車の通行量が多く、スピードも出ているので横断歩道が渡りにくく危険を感じる	手押しボタンの信号機を設置してほしい。	最新情報 令和 5年 7月14日 警察：信号機の設置は困難である。（左右の見通しが良く、安全確認をすれば足りるため。）	対策困難